РОССИЙСКАЯ ФЕДЕРАЦИЯ
ИРКУТСКАЯ ОБЛАСТЬ ИРКУТСКИЙ РАЙОН

ХОМУТОВСКОЕ МУНИЦИПАЛЬНОЕ ОБРАЗОВАНИЕ

**АДМИНИСТРАЦИЯ**

**ПОСТАНОВЛЕНИЕ**

06.12.2024 № 266/9
с. Хомутово

Об утверждении проекта межевания территории кадастрового квартала 38:06:100103

В целях обеспечения устойчивого развития территории Хомутовского муниципального образования, руководствуясь ст. ст. 45, 46 Градостроительного кодекса Российской Федерации, ст. 14 Федерального закона от 06.10.2003 № 131-ФЗ «Об общих принципах организации местного самоуправления в Российской Федерации», Уставом Хомутовского муниципального образования, Администрация Хомутовского муниципального образования
ПОСТАНОВЛЯЕТ:

1. Утвердить проект межевания территории кадастрового квартала 38:06:100103.

2. Опубликовать настоящее постановление в газете «Вестник Хомутовского поселения» и разместить на WEB-портале органов местного самоуправления Хомутовского муниципального образования в информационно-телекоммуникационной сети «Интернет» (http://khomutovskoe-mo.ru) в установленные законом сроки.

3. Контроль за исполнением настоящего постановления возложить на Первого заместителя Главы администрации Хомутовского муниципального образования.

Глава А.В. Иваненко

**Министерство науки и высшего образования Российской Федерации Федеральное государственное бюджетное образовательное учреждение высшего образования «ИРКУТСКИЙ НАЦИОНАЛЬНЫЙ ИССЛЕДОВАТЕЛЬСКИЙ ТЕХНИЧЕСКИЙ УНИВЕРСИТЕТ»**

**Заказчик:**

Администрация Хомутовского муниципального образования - Администрация сельского поселения

**Исполнитель:**

Федеральное государственное бюджетное образовательное учреждение высшего образования «Иркутский национальный исследовательский технический университет»

**Утвержден:**

Постановление Администрации Хомутовского муниципального образования - администрации сельского поселения

«266 о/д» от 06.12.2024

# ДОКУМЕНТАЦИЯ ПО ПЛАНИРОВКЕ ТЕРРИТОРИИ

**(проект межевания территории)** кадастрового квартала **38:06:100103**

(Иркутская область, Иркутский район, Хомутовское муниципальное образование, с. Хомутово)

## ОСНОВНАЯ ЧАСТЬ ПРОЕКТА МЕЖЕВАНИЯ

*Шифр: ПМТ/ 11.08-24.А-24*

Проректор по научной работе
ФГБОУ ВО ИРНИТУ — Кононов А.М.

Руководитель,
ИАСиД — Пешков В.В.

Иркутск, 2024

# СОДЕРЖАНИЕ


| Наименование | Примечание |
|---|---|
| Содержание | |
| **I. Основная часть проекта межевания территории.** | |
| I.1. Общая информация | |
| I.2. Исходные данные, используемые в проекте межевания территории | |
| I.3. Сведения о границах территории, в отношении которой подготовлен проект межевания | Таблица 1 |
| I.4. Формирование земельных участков | |
| I.5. Перечень и сведения о площади образуемых земельных участков, в том числе возможные способы его образования | Таблица 2 |
| I.6. Перечень и сведения о площади ранее учтенных земельных участков. | Таблица 3 |
| I.7. Перечень и сведения о площади земельных участков, образованных путем перераспределения | Таблица 4 |
| I.8. Перечень и сведения о площади образуемых земельных участков, которые будут отнесены к территориям общего пользования или имуществу общего пользования | Таблица 5 |
| I.9. Перечень и сведения о площади образуемых земельных участков, в отношении которых предполагаются резервирование и (или) изъятие для государственных или муниципальных нужд | Нет |
| I.10. Красные линии | Таблица 6 |
| I.11. Линии отступа от красной линии | Нет |
| **II. Материалы по обоснованию проекта межевания территории** | |
| II.1. Схема фактического использования территории в границах кадастрового квартала 38:06:100103 | |
| II.2. Зоны действия публичных сервитутов | |
| II.3. Зоны с особыми условиями использования территории | |
| II.4. Объекты культурного наследия | |
| II.5. Особо охраняемые природные территории | |
| II.6. Объекты капитального строительства | |
| II.7. Технико-экономические показатели проекта межевания | |
| **III. Графическое приложение** | |
| Основной чертеж проекта межевания территории | 25.11.2024 |
| Чертеж красных линий и земельных участков общего пользования | 25.11.2024 |
| | |

**СВЕДЕНИЯ ОБ ИСПОЛНИТЕЛЯХ**

**СОСТАВ ИСПОЛНИТЕЛЕЙ**

| **Должность** | **ФИО** |
|---|---|
| Руководитель НИР | Пешков В.В. |
| Кадастровый инженер, отв. исполнитель | Торосян П.Р. |
| Кадастровый инженер | Швецов А.Л. |
| Н. контроль | Матвеева М.В. |
| Техник | Бужеев А. Ю. |
| Техник | Бутин А. Л. |
| Техник | Дедюхин А. А. |
| Техник | Джураев Р. Р. |
| Техник | Журавлев А.Е. |
| Техник | Изнова В. А. |
| Техник | Комаров А. К. |
| Техник | Мельниченко О. В. |
| Техник | Николаев Н. Н. |
| Техник | Николаева Ю. Е. |
| Техник | Спец Д. П. |
| Техник | Ткачев В.М. |
| Техник | Холодов Е. А. |
| Техник | Шелехова А. И. |

## I. Основная часть проекта межевания территории.

### I.1. Общие положения.

Проект межевания территории кадастрового квартала с К№ 38:06:100103, расположенного в границах с. Хомутово Хомутовского муниципального образования Иркутского муниципального района Иркутской области, разработан на основании:

- Договора №11.08-24А от 28.08.2024 на «выполнение работ по разработке документации по планировке территории (проект межевания территории) кадастрового квартала 38:06:100103 в рамках государственной программы Иркутской области от 13.11.2023 N1018-nn «Обеспечение комплексного пространственного и территориального развития Иркутской области».

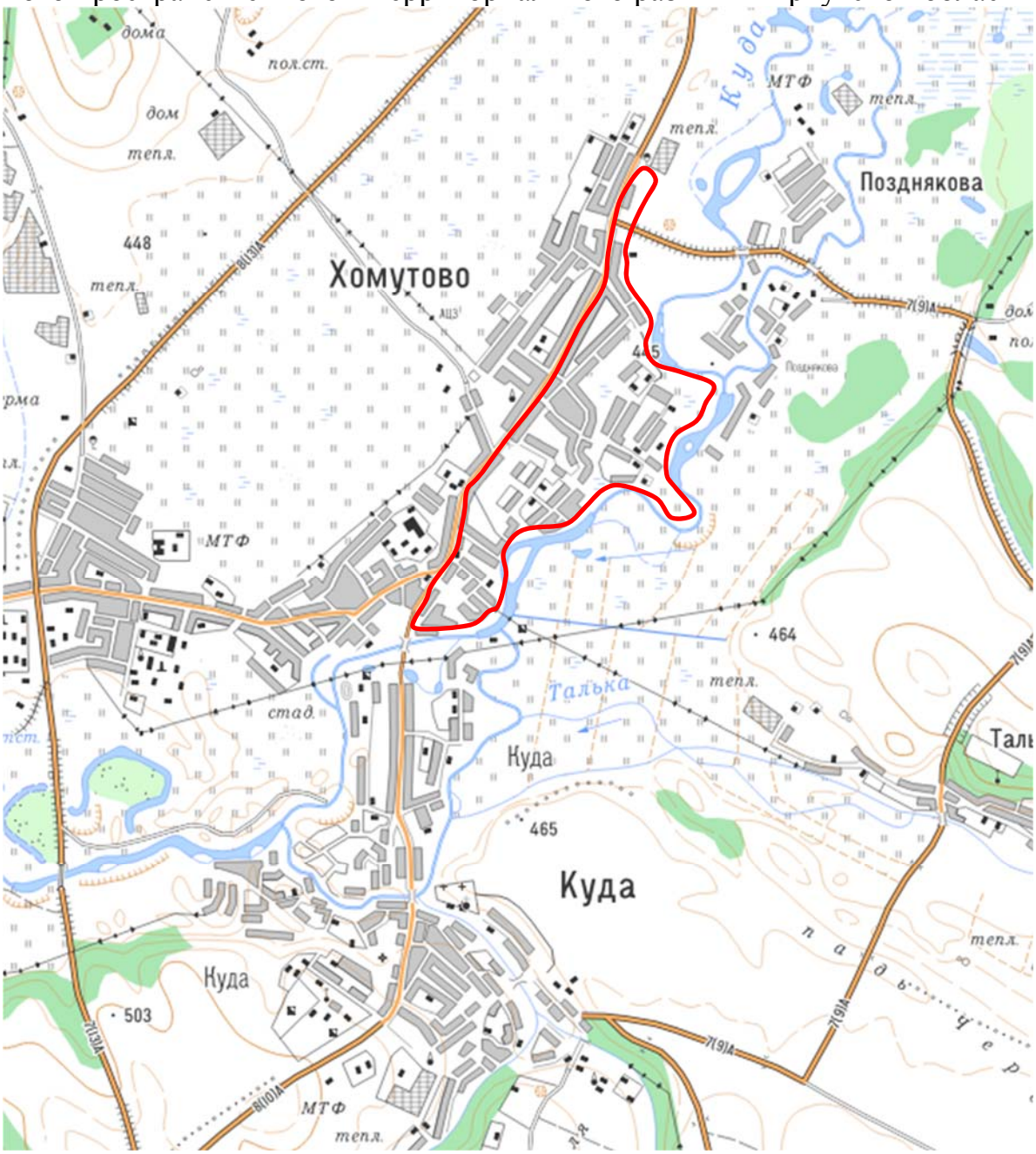


Рисунок 1. Местоположение территории проектирования

Рисунок 2. Фрагмент карты градостроительного зонирования – с. Хомутово.

Проектируемая территория в границах кадастрового квартала 38:06:100103 расположена частично в пойменной части р Куда, а основная

часть на ее первой террасе правобережной части. Местоположение территории представлено на рисунке 1.

Площадь территории в проектируемых границах составляет 2399519.94 кв.м.

По данным публичной кадастровой карты по Иркутской области, кадастровый квартал 38:06:100103 включает в себя 1059 земельных участка, из них 1039 учтены с границами.

На территории кадастрового квартала зарегистрированы 624 объекта капитального строительства (ОКС), из них индивидуализированы 426.

В соответствии с документацией градостроительного зонирования на проектируемой территории расположены следующие территориальные зоны (см. рис. 2):

- Зоны застройки индивидуальными жилыми домами (ЖЗ-1);
- Зона застройки малоэтажными жилыми домами (до 4 этажей, включая мансардный) (ЖЗ-2);
- Многофункциональная общественно-деловая зона (ОДЗ-1);
- Зона специализированной общественной застройки (ОДЗ-2);
- Зона режимных территорий (СНЗ-5);
- Зона транспортной инфраструктуры (ПЗ-4);
- Иные зоны (РЗ-5).

В процессе проектирования путем перераспределения ликвидируются чересполосицы, учтенные границы приводятся к границам фактического землепользования, исправляются реестровые ошибки, образовываются новые земельные участки из земель государственной или муниципальной собственности и земельные участки, которые будут относится к земельным участкам общего пользования, а также устанавливаются красные линии.

Результаты исследования являются основой для выполнения комплексных кадастровых работ.

**При разработке использовались:**

- Градостроительный кодекс РФ (далее-ГрК РФ);
- Земельный кодекс РФ;
- Водный кодекс РФ;
- Лесной кодекс РФ;
- Федеральный закон от 24.07.2007 № 221-ФЗ «О кадастровой деятельности»;
- Федеральный закон от 13.07.2015 № 218-ФЗ «О государственной регистрации недвижимости»;
- Закон Иркутской области от 23.07.2008 № 59-оз «О градостроительной деятельности в Иркутской области»;
- «СП 42.13330.2011. Свод правил. Градостроительство. Планировка и застройка городских и сельских поселений. Актуализированная редакция СНиП 2.07.01-89*», утв. Приказом Минрегиона РФ от 28.12.2010 №820;
- Правила землепользования и застройки Хомутовского муниципального образования Иркутского района Иркутской области;

- Генеральный план сельского поселения Хомутовского муниципального образования Иркутского района Иркутской области;

- иные законодательные и нормативные правовые акты РФ, Иркутской области, действующие своды правил, нормативно-технические документы.

**Цель проектирования:**

. Создание условий для устойчивого развития территории Зомутовского муниципального образования Иркутского района Иркутской области, сохранения окружающей среды и объектов культурного наследия;

- Определение местоположения границ образуемых и изменяемых земельных участков;

- Установления, изменения, отмены красных линий для застроенных территорий, в границах которых не планируется размещение новых объектов капитального строительства, а также для установления, изменения, отмены красных линий в связи с образованием и (или) изменением земельного участка, расположенного в границах территории, применительно к которой не предусматривается осуществление комплексного развития территории, при условии, что такие установление, изменение, отмена влекут за собой исключительно изменение границ территории общего пользования;

- Обеспечение прав и законных интересов физических и юридических лиц, в том числе правообладателей земельных участков и объектов капитального строительства;

- Создание благоприятных условий для привлечения инвестиций.

**Основными задачами являются:**

1. Формирование границ земельных участков.
2. Координирование границ объектов землепользования.
3. Определение вида разрешенного использования образуемых земельных участков.
4. Соблюдение общественных, частных интересов и прав, затрагиваемых при формировании земельных участков.

В результатах проектирования учтены:

- сведения, содержащиеся в Едином государственном реестре недвижимости от 17.05.2024г

-сведения, полученные в результате аэрофотосъемки, выполненные Федеральным государственным бюджетным образовательным учреждением высшего образования «Иркутский национальный исследовательский технический университет» в 2022г.

Система координат – МСК 38, система высот – Байкальская.

## I.2. Исходные данные, используемые в проекте межевания территории.

Исходными данными для разработки проекта межевания территории являются:

1. Договор на выполнение работ по разработке документации по планировке территории (проект межевания территории) в рамках государственной программы Иркутской области от 28.08.2024 №11.08-24А «выполнение работ по разработке документации по планировке территории (проект межевания территории) кадастрового квартала 38:06:100103 в рамках государственной программы Иркутской области от 13.11.2023 N1018-nn «Обеспечение комплексного пространственного и территориального развития Иркутской области».

2. Техническое задание на «выполнение работ по разработке документации по планировке территории (проект межевания территории) кадастрового квартала 38:06:100103 в рамках государственной программы Иркутской области от 13.11.2023 N1018-nn «Обеспечение комплексного пространственного и территориального развития Иркутской области».

3. Кадастровый план территории с кадастровым номером 38:06:100103.

4. Кадастровый план территории с кадастровым номером 38:06:0.

5. Карта градостроительного зонирования с. Хомутово.

6. Правила землепользования и застройки Хомутовского муниципального образования Иркутского района Иркутской области.

## I.3. Сведения о границах территории, в отношении которой подготовлен проект межевания

Перечень координат характерных точек границ территории в системе координат, используемой для Единого государственного реестра недвижимости по Иркутской области (МСК-38).

**Таблица 1**

| **Кадастровый номер кадастрового квартала: 38:06:100103** | | |
|---|---|---|
| **Площадь земельного участка 2916818.49 м²** | | |
| **Обозначение характерных точек границ** | **Координаты, м** | |
| | **X** | **У** |
| **1** | **2** | **3** |
| 1 | 404676.35 | 3342880.53 |
| 2 | 404663.61 | 3342878.16 |
| 3 | 404660.78 | 3342953.75 |
| 4 | 404677.16 | 3343023.02 |
| 5 | 404743.94 | 3343181.45 |
| 6 | 404763.28 | 3343293.20 |
| 7 | 404763.16 | 3343322.17 |
| 8 | 404735.50 | 3343403.32 |
| 9 | 404755.96 | 3343423.41 |
| 10 | 404763.02 | 3343483.33 |
| 11 | 404787.42 | 3343527.94 |
| 12 | 404811.50 | 3343547.93 |
| 13 | 404897.05 | 3343564.07 |
| 14 | 404952.74 | 3343561.10 |
| 15 | 405019.82 | 3343550.95 |
| 16 | 405085.63 | 3343533.58 |
| 17 | 405160.13 | 3343529.74 |
| 18 | 405202.64 | 3343535.10 |
| 19 | 405226.82 | 3343545.31 |
| 20 | 405277.87 | 3343558.05 |
| 21 | 405307.96 | 3343572.44 |
| 22 | 405351.37 | 3343610.37 |
| 23 | 405395.55 | 3343676.89 |
| 24 | 405428.77 | 3343819.40 |
| 25 | 405418.14 | 3343841.60 |
| 26 | 405427.73 | 3343919.30 |
| 27 | 405427.98 | 3344003.40 |
| 28 | 405443.43 | 3344038.83 |

| | | |
|---|---|---|
| 29 | 405470.98 | 3344039.71 |
| 30 | 405503.94 | 3344066.76 |
| 31 | 405531.86 | 3344107.58 |
| 32 | 405592.75 | 3344135.80 |
| 33 | 405652.63 | 3344153.73 |
| 34 | 405741.32 | 3344192.42 |
| 35 | 405780.17 | 3344248.95 |
| 36 | 405806.10 | 3344323.75 |
| 37 | 405803.75 | 3344370.17 |
| 38 | 405775.12 | 3344475.97 |
| 39 | 405761.26 | 3344498.81 |
| 40 | 405742.36 | 3344536.26 |
| 41 | 405707.40 | 3344569.08 |
| 42 | 405676.21 | 3344614.30 |
| 43 | 405650.50 | 3344620.97 |
| 44 | 405633.51 | 3344635.38 |
| 45 | 405596.16 | 3344658.93 |
| 46 | 405563.93 | 3344706.81 |
| 47 | 405531.08 | 3344773.73 |
| 48 | 405527.59 | 3344797.08 |
| 49 | 405513.26 | 3344833.86 |
| 50 | 405516.07 | 3344873.95 |
| 51 | 405539.46 | 3344889.77 |
| 52 | 405601.63 | 3344888.49 |
| 53 | 405653.19 | 3344865.72 |
| 54 | 405670.54 | 3344847.70 |
| 55 | 405652.53 | 3344834.18 |
| 56 | 405651.51 | 3344811.96 |
| 57 | 405689.08 | 3344810.42 |
| 58 | 405713.72 | 3344748.18 |
| 59 | 405771.99 | 3344706.75 |
| 60 | 405834.81 | 3344686.21 |
| 61 | 406002.66 | 3344719.31 |
| 62 | 406038.50 | 3344745.49 |
| 63 | 406068.46 | 3344754.82 |
| 64 | 406153.65 | 3344837.97 |
| 65 | 406139.05 | 3344866.79 |
| 66 | 406137.21 | 3344898.89 |
| 67 | 406182.24 | 3344943.48 |
| 68 | 406247.87 | 3344971.14 |
| 69 | 406332.82 | 3345029.27 |

| | | |
|---|---|---|
| 70 | 406383.66 | 3345059.15 |
| 71 | 406482.23 | 3345081.48 |
| 72 | 406544.32 | 3345065.20 |
| 73 | 406572.68 | 3345035.25 |
| 74 | 406588.49 | 3345003.55 |
| 75 | 406593.89 | 3344972.14 |
| 76 | 406583.80 | 3344907.80 |
| 77 | 406565.91 | 3344869.11 |
| 78 | 406558.37 | 3344804.85 |
| 79 | 406598.67 | 3344675.55 |
| 80 | 406654.66 | 3344590.37 |
| 81 | 406697.60 | 3344558.05 |
| 82 | 406755.80 | 3344540.90 |
| 83 | 406813.53 | 3344546.20 |
| 84 | 406869.99 | 3344545.03 |
| 85 | 406955.10 | 3344564.98 |
| 86 | 407010.57 | 3344573.79 |
| 87 | 407040.54 | 3344589.75 |
| 88 | 407067.28 | 3344608.10 |
| 89 | 407118.27 | 3344592.05 |
| 90 | 407145.87 | 3344575.18 |
| 91 | 407188.77 | 3344541.24 |
| 92 | 407239.03 | 3344544.94 |
| 93 | 407264.51 | 3344509.84 |
| 94 | 407297.32 | 3344457.88 |
| 95 | 407363.98 | 3344465.30 |
| 96 | 407364.44 | 3344465.33 |
| 97 | 407364.50 | 3344463.78 |
| 98 | 407417.76 | 3344467.42 |
| 99 | 407440.80 | 3344468.89 |
| 100 | 407440.40 | 3344474.72 |
| 101 | 407516.90 | 3344499.70 |
| 102 | 407593.76 | 3344324.43 |
| 103 | 407730.50 | 3344414.98 |
| 104 | 407766.30 | 3344437.71 |
| 105 | 407971.39 | 3344542.16 |
| 106 | 408003.47 | 3344555.75 |
| 107 | 408003.88 | 3344568.93 |
| 108 | 407947.66 | 3344657.11 |
| 109 | 407934.21 | 3344651.22 |
| 110 | 407878.95 | 3344732.06 |

| | | |
|---|---|---|
| 111 | 407860.47 | 3344748.22 |
| 112 | 407860.53 | 3344748.32 |
| 113 | 407906.90 | 3344767.83 |
| 114 | 408290.47 | 3344926.66 |
| 115 | 408333.58 | 3344832.76 |
| 116 | 408337.68 | 3344826.46 |
| 117 | 408356.65 | 3344788.71 |
| 118 | 408355.05 | 3344788.09 |
| 119 | 408380.62 | 3344731.61 |
| 120 | 408384.55 | 3344731.58 |
| 121 | 408385.24 | 3344731.80 |
| 122 | 408439.81 | 3344618.43 |
| 123 | 408420.45 | 3344609.14 |
| 124 | 408325.58 | 3344561.16 |
| 125 | 408230.92 | 3344522.90 |
| 126 | 408185.18 | 3344502.24 |
| 127 | 408132.92 | 3344478.31 |
| 128 | 408064.64 | 3344447.94 |
| 129 | 408016.44 | 3344423.45 |
| 130 | 407974.35 | 3344403.95 |
| 131 | 407946.58 | 3344391.40 |
| 132 | 407907.74 | 3344371.36 |
| 133 | 407875.65 | 3344356.84 |
| 134 | 407805.58 | 3344327.15 |
| 135 | 407769.54 | 3344310.39 |
| 136 | 407726.70 | 3344293.08 |
| 137 | 407695.49 | 3344280.90 |
| 138 | 407672.40 | 3344274.01 |
| 139 | 407651.71 | 3344269.14 |
| 140 | 407625.51 | 3344264.60 |
| 141 | 407600.00 | 3344262.04 |
| 142 | 407581.85 | 3344260.36 |
| 143 | 407558.89 | 3344258.63 |
| 144 | 407533.41 | 3344256.88 |
| 145 | 407510.20 | 3344255.79 |
| 146 | 407463.54 | 3344254.71 |
| 147 | 407422.13 | 3344253.39 |
| 148 | 407379.19 | 3344252.48 |
| 149 | 407353.40 | 3344249.56 |
| 150 | 407336.83 | 3344246.39 |
| 151 | 407314.45 | 3344239.12 |

| | | |
|---|---|---|
| 152 | 407286.30 | 3344226.13 |
| 153 | 407254.64 | 3344210.51 |
| 154 | 407224.45 | 3344195.76 |
| 155 | 407194.81 | 3344181.27 |
| 156 | 407164.03 | 3344164.72 |
| 157 | 407128.37 | 3344145.23 |
| 158 | 407097.60 | 3344129.14 |
| 159 | 407064.78 | 3344110.84 |
| 160 | 407035.73 | 3344094.70 |
| 161 | 407004.47 | 3344077.26 |
| 162 | 406956.44 | 3344048.87 |
| 163 | 406925.34 | 3344030.89 |
| 164 | 406881.81 | 3344008.17 |
| 165 | 406845.73 | 3343986.52 |
| 166 | 406795.55 | 3343959.09 |
| 167 | 406731.25 | 3343925.35 |
| 168 | 406699.46 | 3343908.29 |
| 169 | 406654.98 | 3343883.97 |
| 170 | 406626.13 | 3343868.46 |
| 171 | 406589.61 | 3343850.80 |
| 172 | 406530.43 | 3343818.73 |
| 173 | 406503.08 | 3343805.17 |
| 174 | 406466.54 | 3343786.79 |
| 175 | 406430.69 | 3343766.76 |
| 176 | 406389.83 | 3343742.71 |
| 177 | 406350.26 | 3343718.98 |
| 178 | 406312.92 | 3343697.72 |
| 179 | 406268.48 | 3343668.33 |
| 180 | 406229.08 | 3343644.41 |
| 181 | 406201.07 | 3343626.71 |
| 182 | 406148.91 | 3343586.30 |
| 183 | 406123.45 | 3343562.36 |
| 184 | 406107.03 | 3343544.88 |
| 185 | 406079.96 | 3343514.84 |
| 186 | 406056.71 | 3343485.41 |
| 187 | 406034.36 | 3343462.66 |
| 188 | 406011.54 | 3343442.82 |
| 189 | 405995.61 | 3343429.67 |
| 190 | 405973.97 | 3343412.88 |
| 191 | 405937.96 | 3343387.06 |
| 192 | 405899.63 | 3343362.75 |

| | | |
|---|---|---|
| 193 | 405858.15 | 3343335.82 |
| 194 | 405817.25 | 3343310.13 |
| 195 | 405773.14 | 3343285.89 |
| 196 | 405759.43 | 3343277.84 |
| 197 | 405733.90 | 3343264.87 |
| 198 | 405707.77 | 3343252.72 |
| 199 | 405685.56 | 3343245.09 |
| 200 | 405652.06 | 3343235.04 |
| 201 | 405628.35 | 3343228.72 |
| 202 | 405593.61 | 3343223.33 |
| 203 | 405569.38 | 3343217.92 |
| 204 | 405551.29 | 3343215.24 |
| 205 | 405531.04 | 3343212.99 |
| 206 | 405495.06 | 3343208.44 |
| 207 | 405479.61 | 3343206.15 |
| 208 | 405458.72 | 3343203.82 |
| 209 | 405427.77 | 3343200.77 |
| 210 | 405394.82 | 3343197.96 |
| 211 | 405362.93 | 3343197.01 |
| 212 | 405334.47 | 3343196.16 |
| 213 | 405312.16 | 3343194.77 |
| 214 | 405291.30 | 3343193.35 |
| 215 | 405276.74 | 3343190.49 |
| 216 | 405259.80 | 3343186.96 |
| 217 | 405243.70 | 3343180.70 |
| 218 | 405224.92 | 3343169.63 |
| 219 | 405194.18 | 3343151.09 |
| 220 | 405163.94 | 3343131.09 |
| 221 | 405135.70 | 3343111.39 |
| 222 | 405117.30 | 3343100.67 |
| 223 | 405072.15 | 3343072.02 |
| 224 | 405021.36 | 3343042.08 |
| 225 | 404988.95 | 3343022.31 |
| 226 | 404955.30 | 3343003.49 |
| 227 | 404925.68 | 3342986.19 |
| 228 | 404900.06 | 3342969.87 |
| 229 | 404856.51 | 3342943.17 |
| 230 | 404811.02 | 3342921.59 |
| 231 | 404766.87 | 3342902.87 |
| 232 | 404731.53 | 3342891.89 |
| 1 | 404676.35 | 3342880.53 |

## I.4. Формирование земельных участков из земель государственной или муниципальной собственности.

В результате проектирования территории кадастрового квартала 38:06:100103 из земель, находящихся в государственной или муниципальной собственности образованы 62 земельных участков – на основном чертеже проекта межевания указанные участки обозначены префиксом «**О**» с рекомендуемым видом разрешенного использования согласно ПЗЗ Хомутовского МО и классификатору, утвержденного Приказом Росреестра №П/0412 от 10.11.2020 г. «Об утверждении классификатора видов разрешенного использования земельных участков» и 445 земельных участков путем перераспределения. Нормативный размер образованных земельных участков из земель, находящихся в государственной или муниципальной собственности, соответствует размерам, установленным градостроительными регламентами Хомутовского МО (ПЗЗ).

Прохождение границы образуемых земельных участков обусловлено границами смежных земельных участков, сведения о которых содержатся в кадастровом плане территории, предоставленном Росреестром по Иркутской области.

Путем перераспределения образованы 445 земельных участков и на чертеже проекта межевания данные земельные участки обозначены префиксом «**П**».

Из земель государственной или муниципальной собственности образованы земельные участки (территории) общего пользования – количество указанных земельных участков составляет 23, такие земельные участки на чертеже проекта межевания обозначены префиксом «**ОП**».

Путем перераспределения образованы 14 земельных участка, они также обозначены префиксом «**ОП**»

Тончены границы и площади 14 ранее учтенных земельных участков. На основном чертеже ранее учтенные земельные участки обозначены кадастровыми номерами, например «**:4400**».

**I.5. Перечень и сведения о площади образуемых земельных участков, в том числе возможные способы его образования**

**Таблица 2**

| № п\п | обозначение земельного участка | Адрес | Площадь, кв.м | Категория земель | Град. Зона | Вид разрешенного использования | Способ образования | Координаты характерных точек | |
|---|---|---|---|---|---|---|---|---|---|
| | | | | | | | | X | Y |
| 1 | 2 | 3 | 4 | 5 | 6 | 7 | 8 | 9 | 10 |
| 1 | О1 | Российская Федерация, Иркутская область, муниципальный район Иркутский, муниципальное образование Хомутовское, село Хомутово | **814.01** | Земли населенных пунктов | ЖЗ-1 | Для ведения личного подсобного хозяйства (приусадебный земельный участок) 2,2 | Образование из неразграниченных земель государственной или муниципальной собственности | 407378.81<br>407374.32<br>407367.89<br>407354.56<br>407352.00<br>407352.00<br>407358.33<br>407359.53<br>407378.81 | 3344343.06<br>3344376.28<br>3344377.13<br>3344377.30<br>3344375.28<br>3344350.23<br>3344349.56<br>3344340.14<br>3344343.06 |
| 2 | О2 | Российская Федерация, Иркутская область, муниципальный район Иркутский, муниципальное образование Хомутовское, село Хомутово | **1001.48** | Земли населенных пунктов | ЖЗ-1 | Для индивидуального жилищного строительства | Образование из неразграниченных земель государственной или муниципальной собственности | 407144.07<br>407118.88<br>407108.56<br>407112.42<br>407103.66<br>407121.26<br>407144.07 | 3344235.27<br>3344275.37<br>3344265.69<br>3344259.50<br>3344250.46<br>3344225.42<br>3344235.27 |
| 3 | О3 | Российская Федерация, Иркутская область, | **1010.83** | Земли населенных пунктов | ЖЗ-1 | Для индивидуального жилищного строительства | Образование из неразграниченных земель государственной | 407096.06<br>407103.66<br>407121.26<br>407096.98 | 3344260.61<br>3344250.46<br>3344225.42<br>3344214.81 |

| | | | | | | | | | |
|---|---|---|---|---|---|---|---|---|---|
| | | муниципальный район Иркутский, муниципальное образование Хомутовское, село Хомутово | | | | | или муниципальной собственности | 407090.82<br>407077.03<br>407096.06 | 3344223.39<br>3344242.61<br>3344260.61 |
| 4 | О4 | Российская Федерация, Иркутская область, муниципальный район Иркутский, муниципальное образование Хомутовское, село Хомутово | **1017.24** | Земли населенных пунктов | ЖЗ-1 | Для индивидуального жилищного строительства | Образование из неразграниченных земель государственной или муниципальной собственности | 407040.53<br>407033.04<br>407030.23<br>407026.26<br>407019.77<br>407005.44<br>406981.83<br>406993.07<br>407017.83<br>407035.94<br>407040.53 | 3344244.71<br>3344252.86<br>3344252.96<br>3344252.77<br>3344249.86<br>3344243.08<br>3344227.09<br>3344209.86<br>3344229.30<br>3344241.73<br>3344244.71 |
| 5 | О5 | Российская Федерация, Иркутская область, муниципальный район Иркутский, муниципальное образование Хомутовское, село Хомутово | **403.02** | Земли населенных пунктов | ЖЗ-1 | Под благоустройство территорий | Образование из неразграниченных земель государственной или муниципальной собственности | 406993.07<br>406981.83<br>406966.12<br>406977.59<br>406993.07 | 3344209.86<br>3344227.09<br>3344214.81<br>3344197.96<br>3344209.86 |
| 6 | О6 | Российская Федерация, Иркутская | **1030.20** | Земли населенных пунктов | ЖЗ-1 | Для индивидуального | Образование из неразграниченных земель | 406971.23<br>406987.91<br>406996.21 | 3344226.97<br>3344240.37<br>3344244.64 |

| | | | | | | | | | |
|---|---|---|---|---|---|---|---|---|---|
| | | область, муниципальный район Иркутский, муниципальное образование Хомутовское, село Хомутово | | | | жилищного строительства | государственной или муниципальной собственности | 407006.31<br>406992.17<br>406957.64<br>406971.23 | 3344252.18<br>3344272.13<br>3344247.05<br>3344226.97 |
| 7 | О6_1 | Российская Федерация, Иркутская область, муниципальный район Иркутский, муниципальное образование Хомутовское, село Хомутово, улица Речная, земельный участок 8 | **1099.12** | Земли населенных пунктов | ЖЗ-1 | Для индивидуального жилищного строительства | Образование из неразграниченных земель государственной или муниципальной собственности | 405484.78<br>405488.35<br>405500.19<br>405501.47<br>405508.20<br>405507.59<br>405506.96<br>405506.02<br>405505.17<br>405496.09<br>405486.31<br>405485.04<br>405482.85<br>405461.88<br>405471.23<br>405472.87<br>405484.78 | 3343957.82<br>3343960.89<br>3343970.85<br>3343969.19<br>3343974.43<br>3343975.23<br>3343976.06<br>3343977.27<br>3343978.35<br>3343990.04<br>3344002.38<br>3344004.14<br>3344006.34<br>3343979.57<br>3343969.81<br>3343971.45<br>3343957.82 |
| 8 | О7 | Российская Федерация, Иркутская область, муниципальный район Иркутский, | **395.17** | Земли населенных пунктов | ЖЗ-1 | Для ведения личного подсобного хозяйства ( приусадебный земельный участок ) 2,2 | Образование из неразграниченных земель государственной или муниципальной собственности | 405337.86<br>405339.18<br>405367.81<br>405360.45<br>405354.79<br>405344.86<br>405346.90 | 3343353.31<br>3343354.33<br>3343376.61<br>3343386.38<br>3343382.69<br>3343375.37<br>3343372.78 |

| | | | | | | | | | |
|---|---|---|---|---|---|---|---|---|---|
| | | муниципальное образование Хомутовское, село Хомутово, улица 8 Марта | | | | | | 405343.13<br>405344.59<br>405333.16<br>405337.86 | 3343369.50<br>3343367.90<br>3343358.85<br>3343353.31 |
| 9 | О7_1 | Российская Федерация, Иркутская область, муниципальный район Иркутский, муниципальное образование Хомутовское, село Хомутово | **1012.17** | Земли населенных пунктов | ЖЗ-1 | Для индивидуального жилищного строительства | Образование из неразграниченных земель государственной или муниципальной собственности | 406908.99<br>406890.50<br>406910.00<br>406912.36<br>406914.57<br>406917.98<br>406933.09<br>406908.99 | 3344139.02<br>3344170.67<br>3344181.93<br>3344181.66<br>3344181.41<br>3344179.08<br>3344152.44<br>3344139.02 |
| 10 | О8 | Российская Федерация, Иркутская область, муниципальный район Иркутский, муниципальное образование Хомутовское, село Хомутово | **903.09** | Земли населенных пунктов | ЖЗ-1 | Под благоустройство | Образование из неразграниченных земель государственной или муниципальной собственности | 406729.59<br>406714.24<br>406684.00<br>406690.74<br>406691.23<br>406704.26<br>406710.07<br>406729.59 | 3344246.27<br>3344262.16<br>3344217.39<br>3344208.94<br>3344209.51<br>3344220.37<br>3344226.31<br>3344246.27 |
| 11 | О9 | Российская Федерация, Иркутская область, муниципальный район | **2583.92** | Земли населенных пунктов | ЖЗ-1 | Для индивидуального жилищного строительства | Образование из неразграниченных земель государственной или | 404778.02<br>404777.45<br>404778.05<br>404775.86<br>404774.95<br>404773.93 | 3343168.33<br>3343175.86<br>3343178.74<br>3343214.14<br>3343229.10<br>3343249.73 |

| | | | | | | | | | |
|---|---|---|---|---|---|---|---|---|---|
| | | Иркутский, муниципальное образование Хомутовское, село Хомутово, улица Зеленая | | | | | муниципальной собственности | 404779.94<br>404782.96<br>404789.32<br>404792.93<br>404814.78<br>404795.16<br>404796.51<br>404796.87<br>404797.03<br>404797.90<br>404798.24<br>404798.63<br>404798.92<br>404799.52<br>404799.63<br>404792.82<br>404784.60<br>404777.03<br>404775.67<br>404774.99<br>404778.62<br>404778.32<br>404778.02 | 3343253.89<br>3343255.98<br>3343248.34<br>3343244.00<br>3343209.83<br>3343209.32<br>3343199.86<br>3343197.96<br>3343197.11<br>3343176.04<br>3343173.05<br>3343166.82<br>3343155.78<br>3343146.23<br>3343141.30<br>3343140.69<br>3343140.61<br>3343140.08<br>3343144.06<br>3343160.72<br>3343160.80<br>3343164.56<br>3343168.33 |
| 12 | О9_1 | Российская Федерация, Иркутская область, муниципальный район Иркутский, муниципальное образование | **1023.72** | Земли населенных пунктов | ЖЗ-1 | Для индивидуального жилищного строительства | Образование из неразграниченных земель государственной или муниципальной собственности | 406610.53<br>406614.90<br>406615.46<br>406632.42<br>406615.03<br>406608.81<br>406596.76<br>406595.31<br>406584.27 | 3344439.98<br>3344436.39<br>3344437.00<br>3344423.22<br>3344402.76<br>3344408.25<br>3344392.99<br>3344394.22<br>3344403.95 |

| | | | | | | | | | |
|---|---|---|---|---|---|---|---|---|---|
| | | Хомутовское, село Хомутово | | | | | | 406594.17<br>406610.53 | 3344417.31<br>3344439.98 |
| 13 | О10 | Российская Федерация, Иркутская область, муниципальный район Иркутский, муниципальное образование Хомутовское, село Хомутово, улица Тенистая | **1039.94** | Земли населенных пунктов | ЖЗ-1 | Для индивидуального жилищного строительства | Образование из неразграниченных земель государственной или муниципальной собственности | 406473.93<br>406494.93<br>406521.77<br>406505.11<br>406473.93 | 3344230.77<br>3344213.04<br>3344234.08<br>3344257.22<br>3344230.77 |
| 14 | О11 | Российская Федерация, Иркутская область, муниципальный район Иркутский, муниципальное образование Хомутовское, село Хомутово, улица Тенистая | **1277.77** | Земли населенных пунктов | ЖЗ-1 | Для индивидуального жилищного строительства | Образование из неразграниченных земель государственной или муниципальной собственности | 406385.41<br>406407.47<br>406397.21<br>406373.97<br>406349.93<br>406385.41 | 3344312.81<br>3344283.40<br>3344274.81<br>3344271.45<br>3344284.32<br>3344312.81 |
| 15 | О12 | Российская Федерация, Иркутская область, муниципальный район | **1124.35** | Земли населенных пунктов | ЖЗ-1 | Для индивидуального жилищного строительства | Образование из неразграниченных земель государственной или | 406417.44<br>406438.88<br>406464.73<br>406443.14<br>406417.44 | 3344192.17<br>3344181.68<br>3344218.02<br>3344231.56<br>3344192.17 |

| | | | | | | | | | |
|---|---|---|---|---|---|---|---|---|---|
| | | Иркутский, муниципальное образование Хомутовское, село Хомутово, улица Тенистая | | | | | муниципальной собственности | | |
| 16 | О13 | Российская Федерация, Иркутская область, муниципальный район Иркутский, муниципальное образование Хомутовское, село Хомутово, улица Тенистая | **1167.72** | Земли населенных пунктов | ЖЗ-1 | Для индивидуального жилищного строительства | Образование из неразграниченных земель государственной или муниципальной собственности | 406417.44<br>406443.14<br>406416.07<br>406399.11<br>406417.44 | 3344192.17<br>3344231.56<br>3344244.18<br>3344198.39<br>3344192.17 |
| 17 | О14 | Российская Федерация, Иркутская область, муниципальный район Иркутский, муниципальное образование Хомутовское, село Хомутово, улица Тенистая | **1096.92** | Земли населенных пунктов | ЖЗ-1 | Для индивидуального жилищного строительства | Образование из неразграниченных земель государственной или муниципальной собственности | 406399.11<br>406416.07<br>406393.31<br>406378.86<br>406399.11 | 3344198.39<br>3344244.18<br>3344251.38<br>3344205.89<br>3344198.39 |
| 18 | О15 | Российская Федерация, Иркутская | **1173.93** | Земли населенных пунктов | ЖЗ-1 | Для индивидуального | Образование из неразграниченных земель | 406354.33<br>406367.10<br>406344.14 | 3344213.00<br>3344257.71<br>3344267.90 |

| | | | | | | | | | |
|---|---|---|---|---|---|---|---|---|---|
| | | область, муниципальный район Иркутский, муниципальное образование Хомутовское, село Хомутово, улица Тенистая | | | | жилищного строительства | государственной или муниципальной собственности | 406330.60<br>406354.33 | 3344223.95<br>3344213.00 |
| 19 | О16 | Российская Федерация, Иркутская область, муниципальный район Иркутский, муниципальное образование Хомутовское, село Хомутово, улица Тенистая | **1248.33** | Земли населенных пунктов | ЖЗ-1 | Для индивидуального жилищного строительства | Образование из неразграниченных земель государственной или муниципальной собственности | 406344.14<br>406316.31<br>406305.36<br>406330.60<br>406344.14 | 3344267.90<br>3344275.05<br>3344231.86<br>3344223.95<br>3344267.90 |
| 20 | О17 | Российская Федерация, Иркутская область, муниципальный район Иркутский, муниципальное образование Хомутовское, село Хомутово, улица Тенистая | **1077.07** | Земли населенных пунктов | ЖЗ-1 | Для индивидуального жилищного строительства | Образование из неразграниченных земель государственной или муниципальной собственности | 406486.78<br>406464.73<br>406438.88<br>406463.77<br>406486.78 | 3344202.06<br>3344218.02<br>3344181.68<br>3344172.64<br>3344202.06 |

| | | | | | | | | | |
|---|---|---|---|---|---|---|---|---|---|
| 21 | О18 | Российская Федерация, Иркутская область, муниципальный район Иркутский, муниципальное образование Хомутовское, село Хомутово, улица Тенистая | **1235.65** | Земли населенных пунктов | ЖЗ-1 | Для индивидуального жилищного строительства | Образование из неразграниченных земель государственной или муниципальной собственности | 406354.33<br>406367.10<br>406393.31<br>406378.86<br>406354.33 | 3344213.00<br>3344257.71<br>3344251.38<br>3344205.89<br>3344213.00 |
| 22 | О19 | Российская Федерация, Иркутская область, муниципальный район Иркутский, муниципальное образование Хомутовское, село Хомутово, улица Тенистая | **1030.39** | Земли населенных пунктов | ЖЗ-1 | Для индивидуального жилищного строительства | Образование из неразграниченных земель государственной или муниципальной собственности | 406305.36<br>406316.31<br>406291.98<br>406282.25<br>406305.36 | 3344231.86<br>3344275.05<br>3344277.79<br>3344237.95<br>3344231.86 |
| 23 | О20 | Российская Федерация, Иркутская область, муниципальный район Иркутский, муниципальное образование | **1060.81** | Земли населенных пунктов | ЖЗ-1 | Для индивидуального жилищного строительства | Образование из неразграниченных земель государственной или муниципальной собственности | 406282.25<br>406291.98<br>406274.03<br>406254.87<br>406256.70<br>406262.48<br>406282.25 | 3344237.95<br>3344277.79<br>3344273.23<br>3344263.19<br>3344250.11<br>3344232.47<br>3344237.95 |

| | | | | | | | | | |
|---|---|---|---|---|---|---|---|---|---|
| | | Хомутовское, село Хомутово, улица Тенистая | | | | | | | |
| 24 | О21 | Российская Федерация, Иркутская область, муниципальный район Иркутский, муниципальное образование Хомутовское, село Хомутово, переулок Дальний | **1127.49** | Земли населенных пунктов | ЖЗ-1 | Для индивидуального жилищного строительства | Образование из неразграниченных земель государственной или муниципальной собственности | 406429.69<br>406433.11<br>406437.70<br>406453.08<br>406471.74<br>406459.54<br>406447.07<br>406422.74<br>406429.69 | 3344498.50<br>3344502.45<br>3344506.44<br>3344517.39<br>3344527.41<br>3344553.18<br>3344543.63<br>3344513.76<br>3344498.50 |
| 25 | О21_1 | Российская Федерация, Иркутская область, муниципальный район Иркутский, муниципальное образование Хомутовское, село Хомутово, переулок Дальний | **982.65** | Земли населенных пунктов | ЖЗ-1 | Для индивидуального жилищного строительства | Образование из неразграниченных земель государственной или муниципальной собственности | 406447.98<br>406451.70<br>406505.73<br>406513.76<br>406518.44<br>406515.02<br>406470.21<br>406459.24<br>406455.08<br>406447.98 | 3344604.98<br>3344606.80<br>3344633.34<br>3344636.96<br>3344625.13<br>3344623.60<br>3344600.28<br>3344594.40<br>3344592.18<br>3344604.98 |
| 26 | О22 | Российская Федерация, Иркутская область, | **7615.86** | Земли населенных пунктов | РЗ-5 | Земельные участки (территории) | Образование из неразграниченных земель государственной | 406559.77<br>406516.39<br>406457.51<br>406500.89 | 3344787.72<br>3344902.77<br>3344881.08<br>3344767.97 |

| | | | | | | | | | |
|---|---|---|---|---|---|---|---|---|---|
| | | муниципальный район Иркутский, муниципальное образование Хомутовское, село Хомутово | | | | общего пользования 12.0 | или муниципальной собственности | 406559.77 | 3344787.72 |
| 27 | О23 | Российская Федерация, Иркутская область, муниципальный район Иркутский, муниципальное образование Хомутовское, село Хомутово | **17469.80** | Земли населенных пунктов | РЗ-5 | Земли участки (территории) общего пользования 12.0 | Образование из неразграниченных земель государственной или муниципальной собственности | 406461.38<br>406433.10<br>406252.60<br>406273.90<br>406461.38 | 3344842.72<br>3344931.05<br>3344865.58<br>3344781.13<br>3344842.72 |
| 28 | О24 | Российская Федерация, Иркутская область, муниципальный район Иркутский, муниципальное образование Хомутовское, село Хомутово, улица Горького | **888.12** | Земли населенных пунктов | ЖЗ-1 | Для индивидуального жилищного строительства | Образование из неразграниченных земель государственной или муниципальной собственности | 406163.16<br>406153.30<br>406149.46<br>406146.65<br>406149.36<br>406138.86<br>406112.77<br>406124.59<br>406125.27<br>406142.29<br>406150.39<br>406152.29<br>406163.16 | 3343992.05<br>3344006.42<br>3344003.54<br>3344001.77<br>3343998.13<br>3343991.03<br>3343973.39<br>3343958.24<br>3343959.03<br>3343970.72<br>3343981.23<br>3343983.66<br>3343992.05 |

| | | | | | | | | | |
|---|---|---|---|---|---|---|---|---|---|
| 29 | О49 | Российская Федерация, Иркутская область, муниципальный район Иркутский, муниципальное образование Хомутовское, село Хомутово | **1087.65** | Земли населенных пунктов | ЖЗ-1 | Для индивидуального жилищного строительства | Образование из неразграниченных земель государственной или муниципальной собственности | 406114.54<br>406135.87<br>406128.02<br>406120.23<br>406113.51<br>406096.36<br>406096.50<br>406114.54 | 3343911.07<br>3343924.44<br>3343939.51<br>3343953.22<br>3343962.33<br>3343950.45<br>3343943.76<br>3343911.07 |
| 30 | О50 | Российская Федерация, Иркутская область, муниципальный район Иркутский, муниципальное образование Хомутовское, село Хомутово, улица Горького | **1023.97** | Земли населенных пунктов | ЖЗ-1 | Для ведения личного подсобного хозяйства ( приусадебный земельный участок ) 2,2 | Образование из неразграниченных земель государственной или муниципальной собственности | 406033.47<br>406026.56<br>406076.03<br>406083.30<br>406039.29<br>406033.47 | 3344187.82<br>3344205.11<br>3344226.12<br>3344208.11<br>3344190.14<br>3344187.82 |
| 31 | О51 | Российская Федерация, Иркутская область, муниципальный район Иркутский, муниципальное образование Хомутовское, | **1096.38** | Земли населенных пунктов | ЖЗ-1 | Для индивидуального жилищного строительства | Образование из неразграниченных земель государственной или муниципальной собственности | 405835.98<br>405860.81<br>405866.21<br>405869.84<br>405874.10<br>405876.80<br>405887.34<br>405883.24<br>405861.16<br>405844.70 | 3344190.22<br>3344185.61<br>3344183.89<br>3344188.33<br>3344184.60<br>3344189.53<br>3344190.60<br>3344206.67<br>3344209.57<br>3344211.71 |

| | | | | | | | | | |
|---|---|---|---|---|---|---|---|---|---|
| | | село Хомутово, переулок Светлый | | | | | | 405829.91<br>405835.98 | 3344200.26<br>3344190.22 |
| 32 | О52 | Российская Федерация, Иркутская область, муниципальный район Иркутский, муниципальное образование Хомутовское, село Хомутово, улица Кирова | **1259.58** | Земли населенных пунктов | ЖЗ-1 | Общественное управление 3.8 | Образование из неразграниченных земель государственной или муниципальной собственности | 405986.78<br>405985.85<br>406015.27<br>406034.90<br>406023.37<br>406001.82<br>405998.61<br>405986.78 | 3343507.58<br>3343508.89<br>3343550.59<br>3343528.54<br>3343515.14<br>3343497.59<br>3343493.94<br>3343507.58 |
| 33 | О53 | Российская Федерация, Иркутская область, муниципальный район Иркутский, муниципальное образование Хомутовское, село Хомутово | **1013.30** | Земли населенных пунктов | ЖЗ-1 | Для индивидуального жилищного строительства | Образование из неразграниченных земель государственной или муниципальной собственности | 406107.23<br>406091.83<br>406089.76<br>406066.39<br>406064.66<br>406084.08<br>406085.82<br>406090.57<br>406092.51<br>406107.23 | 3343904.72<br>3343932.22<br>3343931.30<br>3343918.99<br>3343918.08<br>3343886.02<br>3343887.22<br>3343890.48<br>3343896.10<br>3343904.72 |
| 34 | О54 | Российская Федерация, Иркутская область, муниципальный район Иркутский, | **1665.16** | Земли населенных пунктов | ЖЗ-1 | Для индивидуального жилищного строительства | Образование из неразграниченных земель государственной или муниципальной собственности | 405944.14<br>405938.79<br>405949.77<br>405950.74<br>405953.07<br>405967.01<br>405971.42 | 3344016.90<br>3344011.01<br>3343988.78<br>3343989.91<br>3343991.73<br>3344002.63<br>3343996.12 |

| | | | | | | | | | |
|---|---|---|---|---|---|---|---|---|---|
| | | муниципальное образование Хомутовское, село Хомутово улица Лавыгина | | | | | | 405974.49<br>405976.93<br>405980.70<br>405990.54<br>405996.37<br>406000.86<br>405994.78<br>405985.48<br>405980.77<br>405971.61<br>405944.14 | 3343998.67<br>3344000.67<br>3344004.50<br>3344015.47<br>3344021.81<br>3344026.68<br>3344035.99<br>3344035.18<br>3344032.89<br>3344041.92<br>3344016.90 |
| 35 | О55 | Российская Федерация, Иркутская область, муниципальный район Иркутский, муниципальное образование Хомутовское, село Хомутово, улица Кирова | **434.55** | Земли населенных пунктов | ОДЗ-1 | Деловое управление 4.1 | Образование из неразграниченных земель государственной или муниципальной собственности | 405461.94<br>405461.08<br>405459.74<br>405473.44<br>405475.10<br>405479.35<br>405481.48<br>405462.30<br>405461.94 | 3343220.21<br>3343227.36<br>3343238.54<br>3343242.43<br>3343243.02<br>3343233.46<br>3343218.61<br>3343216.61<br>3343220.21 |
| 36 | О60 | Российская Федерация, Иркутская область, муниципальный район Иркутский, муниципальное образование | **705.64** | Земли населенных пунктов | ЖЗ-1 | Под благоустройство территории | Образование из неразграниченных земель государственной или муниципальной собственности | 405449.73<br>405469.53<br>405451.24<br>405431.95<br>405434.50<br>405449.73 | 3343739.53<br>3343723.24<br>3343702.42<br>3343718.70<br>3343722.24<br>3343739.53 |

| | | | | | | | | | |
|---|---|---|---|---|---|---|---|---|---|
| | | Хомутовское, село Хомутово | | | | | | | |
| 37 | О61 | Российская Федерация, Иркутская область, муниципальный район Иркутский, муниципальное образование Хомутовское, село Хомутово, улица Горького | **1030.22** | Земли населенных пунктов | ЖЗ-1 | Для индивидуального жилищного строительства | Образование из неразграниченных земель государственной или муниципальной собственности | 405988.86<br>406011.72<br>406007.91<br>405998.39<br>405986.57<br>405975.66<br>405971.11<br>405963.88<br>405988.86 | 3344646.41<br>3344661.03<br>3344668.05<br>3344677.32<br>3344684.29<br>3344686.79<br>3344682.92<br>3344675.96<br>3344646.41 |
| 38 | О62 | Российская Федерация, Иркутская область, муниципальный район Иркутский, муниципальное образование Хомутовское, село Хомутово | **1008.74** | Земли населенных пунктов | ЖЗ-1 | Для индивидуального жилищного строительства | Образование из неразграниченных земель государственной или муниципальной собственности | 405991.61<br>405974.49<br>405971.42<br>405967.01<br>405950.74<br>405949.77<br>405976.01<br>405991.61 | 3343966.30<br>3343998.67<br>3343996.12<br>3344002.63<br>3343989.91<br>3343988.78<br>3343953.14<br>3343966.30 |
| 39 | О63 | Российская Федерация, Иркутская область, муниципальный район Иркутский, муниципальное | **1590.53** | Земли населенных пунктов | ЖЗ-1 | Для ведения личного подсобного хозяйства ( приусадебный земельный участок ) 2,2 | Образование из неразграниченных земель государственной или муниципальной собственности | 405910.64<br>405919.16<br>405925.76<br>405930.54<br>405946.09<br>405958.89<br>405971.61<br>405944.14 | 3344067.79<br>3344071.54<br>3344073.77<br>3344072.76<br>3344062.52<br>3344052.35<br>3344041.92<br>3344016.90 |

| | | | | | | | | | |
|---|---|---|---|---|---|---|---|---|---|
| | | образование Хомутовское, село Хомутово, улица Лавыгина | | | | | | 405941.60<br>405910.64 | 3344020.33<br>3344067.79 |
| 40 | О64 | Российская Федерация, Иркутская область, муниципальный район Иркутский, муниципальное образование Хомутовское, село Хомутово | **1000.40** | Земли населенных пунктов | ЖЗ-1 | Для индивидуального жилищного строительства | Образование из неразграниченных земель государственной или муниципальной собственности | 405853.68<br>405826.71<br>405824.32<br>405823.40<br>405804.91<br>405817.14<br>405820.20<br>405823.65<br>405829.26<br>405835.63<br>405843.63<br>405853.68 | 3343845.90<br>3343882.41<br>3343881.19<br>3343882.94<br>3343871.27<br>3343855.40<br>3343851.43<br>3343853.61<br>3343846.33<br>3343841.96<br>3343838.48<br>3343845.90 |
| 41 | О65 | Российская Федерация, Иркутская область, муниципальный район Иркутский, муниципальное образование Хомутовское, село Хомутово, улица Лавыгина | **1778.87** | Земли населенных пунктов | ЖЗ-1 | Блокированная жилая застройка 2.3. | Образование из неразграниченных земель государственной или муниципальной собственности | 405756.72<br>405744.22<br>405736.39<br>405736.81<br>405736.25<br>405728.65<br>405728.88<br>405723.13<br>405723.66<br>405723.56<br>405721.06<br>405712.37<br>405713.99<br>405705.20<br>405714.35<br>405716.79 | 3343904.93<br>3343929.54<br>3343944.94<br>3343948.10<br>3343955.30<br>3343968.88<br>3343969.09<br>3343977.51<br>3343977.91<br>3343978.06<br>3343981.25<br>3343972.56<br>3343969.53<br>3343962.67<br>3343952.46<br>3343948.76 |

| | | | | | | | | | |
|---|---|---|---|---|---|---|---|---|---|
| | | | | | | | | 405721.32<br>405715.45<br>405716.25<br>405747.08<br>405749.13<br>405756.72 | 3343942.95<br>3343938.09<br>3343937.08<br>3343881.79<br>3343894.60<br>3343904.93 |
| 42 | О66 | Российская Федерация, Иркутская область, муниципальный район Иркутский, муниципальное образование Хомутовское, село Хомутово, улица Лавыгина | **1954.94** | Земли населенных пунктов | ЖЗ-1 | Блокированная жилая застройка 2.3. | Образование из неразграниченных земель государственной или муниципальной собственности | 405746.03<br>405747.08<br>405716.25<br>405715.45<br>405721.32<br>405716.79<br>405714.35<br>405705.20<br>405679.33<br>405691.49<br>405695.66<br>405725.53<br>405737.61<br>405737.61<br>405742.57<br>405746.03 | 3343874.86<br>3343881.79<br>3343937.08<br>3343938.09<br>3343942.95<br>3343948.76<br>3343952.46<br>3343962.67<br>3343940.63<br>3343924.46<br>3343929.17<br>3343888.87<br>3343873.74<br>3343873.74<br>3343876.84<br>3343874.86 |
| 43 | О67 | Российская Федерация, Иркутская область, муниципальный район Иркутский, муниципальное образование | **2182.84** | Земли населенных пунктов | ЖЗ-1 | Для индивидуального жилищного строительства | Образование из неразграниченных земель государственной или муниципальной собственности | 406040.71<br>406051.59<br>406051.59<br>406058.03<br>406074.43<br>406139.09<br>406125.13<br>406065.91<br>406040.71 | 3343817.68<br>3343798.43<br>3343798.43<br>3343802.46<br>3343811.29<br>3343848.84<br>3343866.99<br>3343831.16<br>3343817.68 |

| | | | | | | | | | |
|---|---|---|---|---|---|---|---|---|---|
| | | Хомутовское, село Хомутово, улица 50 лет Октября | | | | | | | |
| 44 | О68 | Российская Федерация, Иркутская область, муниципальный район Иркутский, муниципальное образование Хомутовское, село Хомутово | **1017.21** | Земли населенных пунктов | ЖЗ-1 | Для индивидуального жилищного строительства | Образование из неразграниченных земель государственной или муниципальной собственности | 405987.00<br>405980.15<br>405995.07<br>405980.27<br>405954.19<br>405976.15<br>405987.00 | 3343675.52<br>3343697.49<br>3343705.62<br>3343724.40<br>3343703.45<br>3343672.41<br>3343675.52 |
| 45 | О69 | Российская Федерация, Иркутская область, муниципальный район Иркутский, муниципальное образование Хомутовское, село Хомутово | **1042.80** | Земли населенных пунктов | ЖЗ-1 | Для индивидуального жилищного строительства | Образование из неразграниченных земель государственной или муниципальной собственности | 405992.05<br>405987.00<br>405976.15<br>405954.19<br>405940.18<br>405966.31<br>405968.44<br>405990.61<br>405992.05 | 3343659.34<br>3343675.52<br>3343672.41<br>3343703.45<br>3343693.02<br>3343655.08<br>3343655.43<br>3343659.10<br>3343659.34 |
| 46 | О70 | Российская Федерация, Иркутская область, муниципальный район Иркутский, | **1064.12** | Земли населенных пунктов | ЖЗ-1 | Для индивидуального жилищного строительства | Образование из неразграниченных земель государственной или муниципальной собственности | 405966.31<br>405940.18<br>405916.92<br>405938.83<br>405966.31 | 3343655.08<br>3343693.02<br>3343677.05<br>3343650.53<br>3343655.08 |

| | | | | | | | | | |
|---|---|---|---|---|---|---|---|---|---|
| | | муниципальное образование Хомутовское, село Хомутово | | | | | | | |
| 47 | О71 | Российская Федерация, Иркутская область, муниципальный район Иркутский, муниципальное образование Хомутовское, село Хомутово | **1276.98** | Земли населенных пунктов | ЖЗ-1 | Для индивидуального жилищного строительства | Образование из неразграниченных земель государственной или муниципальной собственности | 405985.49<br>405981.23<br>405914.23<br>405925.25<br>405935.65<br>405952.73<br>405941.35<br>405985.49 | 3343895.99<br>3343906.71<br>3343857.94<br>3343842.76<br>3343839.59<br>3343850.95<br>3343866.28<br>3343895.99 |
| 48 | О72 | Российская Федерация, Иркутская область, муниципальный район Иркутский, муниципальное образование Хомутовское, село Хомутово улица Кирова | **769.29** | Земли населенных пунктов | ИЖЗ-1 | Предоставление коммунальных услуг 3.1.1 | Образование из неразграниченных земель государственной или муниципальной собственности | 404994.08<br>405010.53<br>405015.24<br>405002.58<br>405002.33<br>404978.44<br>404979.77<br>404993.75<br>404994.08 | 3343046.40<br>3343057.10<br>3343060.16<br>3343084.23<br>3343084.78<br>3343073.79<br>3343070.56<br>3343046.91<br>3343046.40 |
| 49 | О73 | Российская Федерация, Иркутская область, муниципальный район | **831.57** | Земли населенных пунктов | ЖЗ-1 | Под благоустройство территории | Образование из неразграниченных земель государственной или | 404943.60<br>404936.95<br>404932.07<br>404927.41<br>404924.76<br>404923.25 | 3343321.07<br>3343315.84<br>3343313.22<br>3343311.95<br>3343314.95<br>3343320.28 |

| | | | | | | | | | |
|---|---|---|---|---|---|---|---|---|---|
| | | Иркутский, муниципальное образование Хомутовское, село Хомутово | | | | | муниципальной собственности | 404922.76<br>404924.41<br>404924.12<br>404923.29<br>404931.90<br>404938.57<br>404935.39<br>404935.16<br>404932.66<br>404935.40<br>404943.60 | 3343335.10<br>3343358.63<br>3343371.51<br>3343374.70<br>3343382.74<br>3343370.66<br>3343363.76<br>3343346.85<br>3343344.06<br>3343330.32<br>3343321.07 |
| 50 | О74 | Российская Федерация, Иркутская область, муниципальный район Иркутский, муниципальное образование Хомутовское, село Хомутово | **1083.02** | Земли населенных пунктов | ЖЗ-1 | Для индивидуального жилищного строительства | Образование из неразграниченных земель государственной или муниципальной собственности | 405919.47<br>405922.56<br>405924.83<br>405935.12<br>405910.64<br>405888.73<br>405897.39<br>405919.47 | 3344017.64<br>3344018.16<br>3344020.34<br>3344030.26<br>3344067.79<br>3344049.47<br>3344041.21<br>3344017.64 |
| 51 | О75 | Российская Федерация, Иркутская область, муниципальный район Иркутский, муниципальное образование | **978.74** | Земли населенных пунктов | ЖЗ-1 | Общественное управление 3.8 | Образование из неразграниченных земель государственной или муниципальной собственности | 406034.90<br>406053.24<br>406058.13<br>406050.75<br>406042.44<br>406028.01<br>406015.27<br>406034.90 | 3343528.54<br>3343544.29<br>3343548.34<br>3343558.13<br>3343566.74<br>3343568.77<br>3343550.59<br>3343528.54 |

| | | | | | | | | | |
|---|---|---|---|---|---|---|---|---|---|
| | | Хомутовское, село Хомутово | | | | | | | |
| 52 | О76 | Российская Федерация, Иркутская область, муниципальный район Иркутский, муниципальное образование Хомутовское, село Хомутово | **1521.18** | Земли населенных пунктов | ЖЗ-1 | Спорт 5.1 | Образование из неразграниченных земель государственной или муниципальной собственности | 406006.92<br>405976.98<br>405951.60<br>405973.01<br>406006.92 | 3343559.98<br>3343582.24<br>3343557.83<br>3343527.09<br>3343559.98 |
| 53 | О77 | Российская Федерация, Иркутская область, муниципальный район Иркутский, муниципальное образование Хомутовское, село Хомутово | **1003.41** | Земли населенных пунктов | ЖЗ-1 | Для индивидуального жилищного строительства | Образование из неразграниченных земель государственной или муниципальной собственности | 405682.13<br>405703.73<br>405690.44<br>405682.14<br>405668.07<br>405661.39<br>405651.90<br>405653.65<br>405657.95<br>405665.92<br>405673.07<br>405682.13 | 3343410.53<br>3343436.36<br>3343431.39<br>3343449.41<br>3343446.48<br>3343445.26<br>3343444.60<br>3343435.69<br>3343430.22<br>3343422.26<br>3343416.62<br>3343410.53 |
| 54 | О78 | Российская Федерация, Иркутская область, муниципальный район Иркутский, | **1041.45** | Земли населенных пунктов | ЖЗ-1 | Для индивидуального жилищного строительства | Образование из неразграниченных земель государственной или муниципальной собственности | 405751.88<br>405763.15<br>405749.01<br>405733.80<br>405732.34<br>405711.35<br>405735.95 | 3343398.55<br>3343415.19<br>3343439.98<br>3343435.02<br>3343437.05<br>3343430.53<br>3343411.72 |

| | | | | | | | | | |
|---|---|---|---|---|---|---|---|---|---|
| | | муниципальное образование Хомутовское, село Хомутово | | | | | | 405748.22<br>405750.01<br>405751.88 | 3343401.82<br>3343400.22<br>3343398.55 |
| 55 | О79 | Российская Федерация, Иркутская область, муниципальный район Иркутский, муниципальное образование Хомутовское, село Хомутово | **1087.70** | Земли населенных пунктов | ЖЗ-1 | Под благоустройство территории | Образование из неразграниченных земель государственной или муниципальной собственности | 405598.85<br>405620.85<br>405639.12<br>405647.43<br>405629.77<br>405623.48<br>405616.75<br>405598.85 | 3343406.62<br>3343387.38<br>3343408.50<br>3343418.08<br>3343430.31<br>3343431.72<br>3343424.86<br>3343406.62 |
| 56 | О81 | Российская Федерация, Иркутская область, муниципальный район Иркутский, муниципальное образование Хомутовское, село Хомутово | **1064.88** | Земли населенных пунктов | ЖЗ-1 | Для индивидуального жилищного строительства | Образование из неразграниченных земель государственной или муниципальной собственности | 404892.44<br>404899.73<br>404901.88<br>404922.31<br>404925.00<br>404948.52<br>404936.71<br>404892.44 | 3343059.80<br>3343047.35<br>3343044.45<br>3343061.19<br>3343058.60<br>3343077.36<br>3343093.18<br>3343059.80 |
| 57 | О82 | Российская Федерация, Иркутская область, муниципальный район Иркутский, | **1276.84** | Земли населенных пунктов | ЖЗ-1 | Под благоустройство территории | Образование из неразграниченных земель государственной или муниципальной собственности | 404832.70<br>404835.80<br>404838.84<br>404840.43<br>404849.76<br>404849.76<br>404854.68 | 3343219.64<br>3343215.21<br>3343210.76<br>3343208.49<br>3343197.01<br>3343197.01<br>3343192.35 |

| | | | | | | | | | |
|---|---|---|---|---|---|---|---|---|---|
| | | муниципальное образование Хомутовское, село Хомутово | | | | | | 404856.31<br>404859.99<br>404869.65<br>404888.21<br>404881.25<br>404874.16<br>404864.72<br>404862.23<br>404862.94<br>404858.85<br>404851.63<br>404832.70 | 3343189.56<br>3343190.39<br>3343172.28<br>3343179.42<br>3343193.26<br>3343195.63<br>3343203.40<br>3343214.30<br>3343221.35<br>3343226.21<br>3343234.94<br>3343219.64 |
| 58 | О83 | Российская Федерация, Иркутская область, муниципальный район Иркутский, муниципальное образование Хомутовское, село Хомутово, улица Кирова | **1908.63** | Земли населенных пунктов | ЖЗ-1 | Под многоквартирный жилой дом | Образование из неразграниченных земель государственной или муниципальной собственности | 405921.72<br>405922.85<br>405946.23<br>405945.09<br>405943.28<br>405941.73<br>405932.82<br>405921.73<br>405918.99<br>405915.93<br>405886.05<br>405900.48<br>405921.72 | 3343396.01<br>3343393.68<br>3343409.19<br>3343410.55<br>3343413.66<br>3343416.31<br>3343432.11<br>3343451.76<br>3343456.42<br>3343464.07<br>3343455.84<br>3343431.64<br>3343396.01 |
| 59 | О84 | Российская Федерация, Иркутская область, муниципальный район | **1514.29** | Земли населенных пунктов | ЖЗ-1 | Под многоквартирный жилой дом | Образование из неразграниченных земель государственной или | 405776.68<br>405784.76<br>405810.55<br>405812.34<br>405802.24<br>405797.08 | 3343310.89<br>3343314.25<br>3343328.46<br>3343331.09<br>3343350.07<br>3343346.75 |

| | | | | | | | | | |
|---|---|---|---|---|---|---|---|---|---|
| | | Иркутский, муниципальное образование Хомутовское, село Хомутово, улица Кирова | | | | | муниципальной собственности | 405795.78<br>405790.83<br>405789.44<br>405789.05<br>405781.67<br>405782.23<br>405777.63<br>405778.37<br>405771.61<br>405768.45<br>405744.20<br>405742.76<br>405736.55<br>405739.37<br>405741.00<br>405745.32<br>405767.69<br>405776.68 | 3343348.22<br>3343345.41<br>3343348.16<br>3343349.92<br>3343346.18<br>3343345.50<br>3343342.52<br>3343338.30<br>3343334.46<br>3343340.16<br>3343364.88<br>3343366.21<br>3343354.28<br>3343352.61<br>3343351.63<br>3343348.06<br>3343324.70<br>3343310.89 |
| 60 | О86 | Российская Федерация, Иркутская область, муниципальный район Иркутский, муниципальное образование Хомутовское, село Хомутово, переулок Пожарный | **2056.28** | Земли населенных пунктов | ОДЗ-1 | Деловое управление 4.1. | Образование из неразграниченных земель государственной или муниципальной собственности | 405212.41<br>405238.12<br>405232.30<br>405227.37<br>405198.85<br>405198.39<br>405177.79<br>405176.90<br>405179.80<br>405188.20<br>405199.14<br>405208.86<br>405212.41 | 3343323.18<br>3343340.50<br>3343348.98<br>3343360.70<br>3343395.85<br>3343396.41<br>3343380.22<br>3343379.39<br>3343375.64<br>3343361.88<br>3343343.90<br>3343328.23<br>3343323.18 |

| | | | | | | | | | |
|---|---|---|---|---|---|---|---|---|---|
| 61 | О87 | Российская Федерация, Иркутская область, муниципальный район Иркутский, муниципальное образование Хомутовское, село Хомутово | **1425.83** | Земли населенных пунктов | ЖЗ-1 | Для индивидуального жилищного строительства 2.1 | Образование из неразграниченных земель государственной или муниципальной собственности | 406017.08<br>406027.71<br>406047.94<br>406046.76<br>406046.35<br>406028.55<br>406023.22<br>406002.33<br>406002.48<br>406017.08 | 3344209.05<br>3344214.23<br>3344230.70<br>3344232.86<br>3344233.60<br>3344265.03<br>3344262.11<br>3344250.67<br>3344250.42<br>3344209.05 |
| 62 | О88 | Российская Федерация, Иркутская область, муниципальный район Иркутский, муниципальное образование Хомутовское, село Хомутово, улица 8 Марта, земельный участок 16 | **1735.93** | Земли населенных пунктов | ЖЗ-1 | Для ведения личного подсобного хозяйства (приусадебный земельный участок) 2,2 | Образование из неразграниченных земель государственной или муниципальной собственности | 405221.94<br>405221.94<br>405203.98<br>405219.00<br>405244.93<br>405246.24<br>405254.62<br>405266.35<br>405243.11<br>405221.94 | 3343475.19<br>3343475.19<br>3343497.33<br>3343511.14<br>3343534.98<br>3343536.12<br>3343526.10<br>3343511.72<br>3343492.25<br>3343475.19 |

ПРОЕКТ МЕЖЕВАНИЯ ТЕРРИТОРИИ КАДАСТРОВОГО КВАРТАЛА 38:06:100103
ЧЕРТЕЖ ЗЕМЕЛЬНЫХ УЧАСТКОВ,ОБРАЗОВАННЫХ ИЗ ЗЕМЕЛЬ ГОСУДАРСТВЕННОЙ ИЛИ МУНИЦИПАЛЬНОЙ СОБСТВЕННОСТИ

РОССИЙСКАЯ ФЕДЕРАЦИЯ,ИРКУТСКАЯ ОБЛАСТЬ,ИРКУТСКИЙ МУНИЦИПАЛЬНЫЙ РАЙОН,
ХОМУТОВСКОЕ МУНИЦИПАЛЬНОЕ ОБРАЗОВАНИЕ,С.ХОМУТОВО

МАСШТАБ 1:2000

УСЛОВНЫЕ ОБОЗНАЧЕНИЯ

- ОТ — Земельные участки образованные из земель гос.или муниципальной собственности
- Граница населенного пункта
- Граница кадастрового квартала
- Красные линии

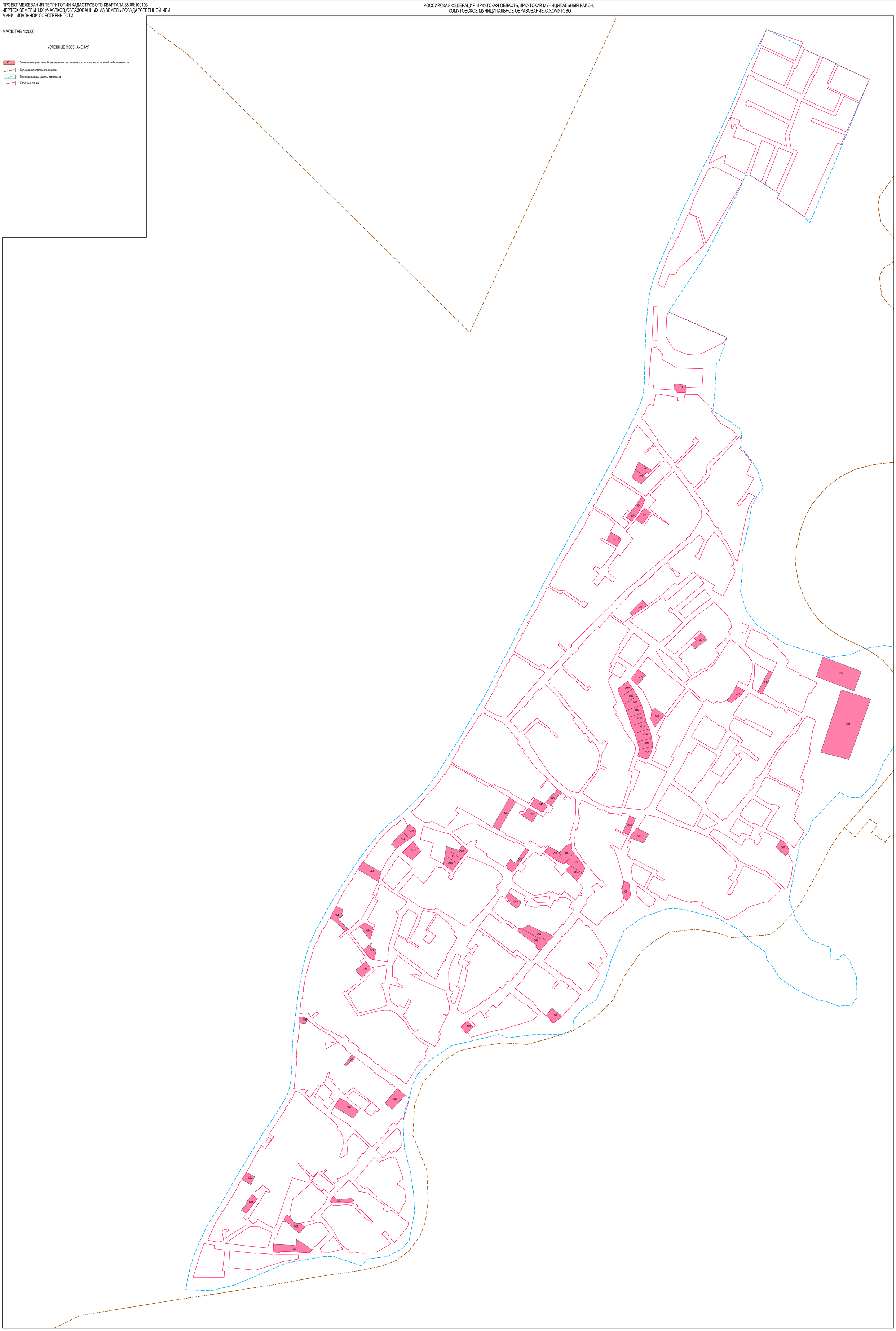

## I.6. Перечень и сведения о площади ранее учтенных земельных участков.

**Таблица 3**

| № п\п | Кадастровый номер | Адрес | Площадь по ЕГРН | Категория земель | Град. Зона | Вид разрешенного использования | Координаты характерных точек | |
|---|---|---|---|---|---|---|---|---|
| | | | | | | | X | Y |
| 1 | 2 | 3 | 4 | 5 | 6 | 7 | 9 | 10 |
| 1 | :106 | Российская Федерация, Иркутская область, муниципальный район Иркутский, муниципальное образование Хомутовское, село Хомутово, переулок Заозерный, земельный участок1 | 2500.00 | Земли населенных пунктов | ЖЗ-1 | Для ведения личного подсобного хозяйства (приусадебный земельный участок) 2,2 | 406434.90<br>406426.33<br>406419.98<br>406419.29<br>406402.22<br>406401.23<br>406402.02<br>406411.18<br>406413.11<br>406420.73<br>406422.39<br>406424.24<br>406431.42<br>406457.30<br>406479.06<br>406443.22<br>406434.90 | 3344011.75<br>3344017.50<br>3344022.25<br>3344021.35<br>3344035.55<br>3344036.22<br>3344037.18<br>3344046.06<br>3344049.10<br>3344056.23<br>3344058.51<br>3344057.55<br>3344063.07<br>3344080.06<br>3344055.19<br>3344019.86<br>3344011.75 |
| 2 | :112 | Российская Федерация, Иркутская область, муниципальный район Иркутский, муниципальное образование | 2000.00 | Земли населенных пунктов | ЖЗ-1 | Для ведения личного подсобного хозяйства (приусадебный земельный участок) 2,2 | 406367.36<br>406363.99<br>406363.62<br>406357.53<br>406357.65<br>406350.60<br>406362.78<br>406368.39<br>406379.11<br>406402.96 | 3344067.23<br>3344069.70<br>3344069.31<br>3344074.12<br>3344074.36<br>3344079.53<br>3344094.73<br>3344102.94<br>3344117.33<br>3344148.18 |

| | | | | | | | | |
|---|---|---|---|---|---|---|---|---|
| | | Хомутовское, село Хомутово, переулок Заозерный, земельный участок 7 | | | | | 406410.38<br>406410.70<br>406419.46<br>406448.10<br>406436.87<br>406430.51<br>406424.41<br>406412.70<br>406406.12<br>406389.94<br>406380.17<br>406380.67<br>406367.36 | 3344158.20<br>3344158.64<br>3344170.76<br>3344159.61<br>3344147.46<br>3344140.58<br>3344133.16<br>3344118.92<br>3344111.45<br>3344094.82<br>3344084.11<br>3344083.47<br>3344067.23 |
| 3 | :138 | Российская Федерация, Иркутская область, муниципальный район Иркутский, муниципальное образование Хомутовское, село Хомутово, улица Щербакова, земельный участок 2 | 2500.00 | Земли населенных пунктов | ЖЗ-1 | Ведение огородничества 13.1. | 407118.88<br>407157.09<br>407193.12<br>407171.12<br>407170.25<br>407151.60<br>407147.64<br>407144.70<br>407144.39<br>407144.07<br>407118.88 | 3344275.37<br>3344310.61<br>3344282.89<br>3344256.02<br>3344256.81<br>3344239.37<br>3344236.23<br>3344234.56<br>3344234.52<br>3344235.27<br>3344275.37 |
| 4 | :285 | Российская Федерация, Иркутская область, муниципальный | 2000.00 | Земли населенных пунктов | ЖЗ-1 | Для ведения личного подсобного хозяйства | 405132.75<br>405106.74<br>405092.16<br>405086.70<br>405077.16 | 3343381.63<br>3343412.17<br>3343426.62<br>3343423.22<br>3343415.91 |

| | | | | | | | | |
|---|---|---|---|---|---|---|---|---|
| | | район Иркутский, муниципальное образование Хомутовское, село Хомутово, улица Пожарная, земельный участок 8 "Б" | | | | | 405071.33<br>405072.53<br>405070.10<br>405070.59<br>405071.65<br>405099.01<br>405109.97<br>405132.75 | 3343410.59<br>3343408.70<br>3343406.80<br>3343406.05<br>3343404.42<br>3343361.48<br>3343361.75<br>3343381.63 |
| 5 | :410 | Российская Федерация, Иркутская область, муниципальный район Иркутский, муниципальное образование Хомутовское, село Хомутово, улица Кирова, земельный участок 136 | 1500.00 | Земли населенных пунктов | ЖЗ-1 | Для ведения личного подсобного хозяйства (приусадебный земельный участок) 2,2 | 407202.72<br>407192.49<br>407187.26<br>407186.79<br>407182.20<br>407182.34<br>407180.32<br>407169.74<br>407169.11<br>407163.73<br>407163.52<br>407151.00<br>407154.65<br>407144.39<br>407144.70<br>407147.64<br>407151.60<br>407170.25<br>407171.12<br>407174.33<br>407183.09<br>407194.79<br>407196.71<br>407201.21 | 3344205.50<br>3344199.33<br>3344196.70<br>3344197.24<br>3344194.67<br>3344194.23<br>3344193.22<br>3344188.28<br>3344188.71<br>3344185.47<br>3344186.30<br>3344208.93<br>3344210.64<br>3344234.52<br>3344234.56<br>3344236.23<br>3344239.37<br>3344256.81<br>3344256.02<br>3344253.28<br>3344240.37<br>3344221.91<br>3344218.22<br>3344209.10 |

| | | | | | | | | |
|---|---|---|---|---|---|---|---|---|
| | | | | | | | 407202.72 | 3344205.50 |
| 6 | :457 | Российская Федерация, Иркутская область, муниципальный район Иркутский, муниципальное образование Хомутовское, село Хомутово, улица Лавыгина, земельный участок 3 А | 3000.00 | Земли населенных пунктов | ЖЗ-1 | Для ведения личного подсобного хозяйства ( приусадебный земельный участок ) 2,2 | 406019.68<br>406021.09<br>406049.02<br>406048.84<br>406052.26<br>406049.56<br>406053.63<br>406062.10<br>406068.85<br>406068.99<br>406073.73<br>406077.14<br>406079.11<br>406081.11<br>406082.73<br>406076.62<br>406042.04<br>406019.68 | 3344104.55<br>3344105.69<br>3344122.93<br>3344123.39<br>3344125.41<br>3344129.32<br>3344131.59<br>3344111.20<br>3344094.96<br>3344094.31<br>3344083.19<br>3344084.11<br>3344075.81<br>3344067.38<br>3344059.99<br>3344058.64<br>3344050.98<br>3344104.55 |
| 7 | :768 | Российская Федерация, Иркутская область, муниципальный район Иркутский, муниципальное образование Хомутовское, село Хомутово, улица Кирова, | 00.00 | Земли населенных пунктов | ОДЗ-1 | Социальное обслуживание 3.2 | 405234.04<br>405237.98<br>405257.56<br>405258.03<br>405258.00<br>405254.12<br>405242.86<br>405242.08<br>405239.00<br>405230.59<br>405222.32<br>405227.01 | 3343196.28<br>3343198.06<br>3343205.48<br>3343205.53<br>3343208.47<br>3343221.07<br>3343232.98<br>3343232.29<br>3343229.61<br>3343222.66<br>3343215.82<br>3343208.66 |

| | | | | | | | | |
|---|---|---|---|---|---|---|---|---|
| | | земельный участок 20а | | | | | 405228.18<br>405231.24<br>405232.62<br>405234.04 | 3343207.09<br>3343202.56<br>3343199.81<br>3343196.28 |
| 8 | :3957 | Российская Федерация, Иркутская область, муниципальный район Иркутский, муниципальное образование Хомутовское, село Хомутово улица Горького, земельный участок 3 | 1200.00 | Земли населенных пунктов | ЖЗ-1 | Для ведения личного подсобного хозяйства ( приусадебный земельный участок ) 2,2 | 406293.64<br>406272.04<br>406284.26<br>406306.83<br>406320.66<br>406298.99<br>406298.99<br>406293.64 | 3343911.72<br>3343926.44<br>3343940.04<br>3343956.62<br>3343941.81<br>3343920.32<br>3343920.32<br>3343911.72 |
| 9 | :4400 | Российская Федерация, Иркутская область, муниципальный район Иркутский, муниципальное образование Хомутовское, село Хомутово, улица 8 Марта | 2865.00 | Земли населенных пунктов | ЖЗ-1 | Для индивидуального жилищного строительства 2.1 | 405831.74<br>405876.61<br>405849.47<br>405835.66<br>405815.37<br>405807.38<br>405802.18<br>405803.45<br>405805.63<br>405806.91<br>405815.68<br>405831.74 | 3343548.75<br>3343588.42<br>3343615.99<br>3343606.62<br>3343633.17<br>3343627.67<br>3343622.85<br>3343605.72<br>3343590.56<br>3343587.34<br>3343572.83<br>3343548.75 |
| 10 | :5549 | Российская Федерация, Иркутская | 2500.00 | Земли населенных пунктов | ЖЗ-1 | Для ведения личного подсобного | 405887.29<br>405901.85<br>405900.64 | 3344309.93<br>3344281.52<br>3344277.35 |

| | | | | | | | | |
|---|---|---|---|---|---|---|---|---|
| | | область, муниципальный район Иркутский, муниципальное образование Хомутовское, село Хомутово, переулок Светлый, 7 | | | | хозяйства (приусадебный земельный участок) 2,2 | 405880.24<br>405866.45<br>405858.36<br>405856.21<br>405853.78<br>405855.94<br>405851.22<br>405843.11<br>405839.84<br>405829.39<br>405829.73<br>405847.58<br>405851.54<br>405857.01<br>405870.30<br>405875.33<br>405879.33<br>405887.29 | 3344267.45<br>3344259.52<br>3344271.79<br>3344270.49<br>3344273.88<br>3344275.45<br>3344282.60<br>3344298.26<br>3344296.51<br>3344315.81<br>3344316.91<br>3344326.23<br>3344319.83<br>3344323.40<br>3344329.67<br>3344333.35<br>3344325.71<br>3344309.93 |
| 11 | :5807 | Российская Федерация, Иркутская область, муниципальный район Иркутский, муниципальное образование Хомутовское, село Хомутово, улица Лавыгина, земельный участок 23 | 1500.00 | Земли населенных пунктов | ЖЗ-1 | Под строительство индивидуального одноэтажного деревянно-рубленного жилого дома | 405527.74<br>405528.38<br>405536.68<br>405545.92<br>405546.71<br>405550.46<br>405569.78<br>405569.62<br>405565.04<br>405592.18<br>405574.27<br>405567.68<br>405566.42<br>405535.09<br>405531.05 | 3343990.91<br>3343990.10<br>3343978.47<br>3343967.17<br>3343965.93<br>3343960.07<br>3343974.73<br>3343974.99<br>3343981.18<br>3344003.40<br>3344026.63<br>3344021.57<br>3344020.60<br>3343997.04<br>3343993.67 |

| | | | | | | | | |
|---|---|---|---|---|---|---|---|---|
| | | | | | | | 405527.74 | 3343990.91 |
| 12 | :6194 | Российская Федерация, Иркутская область, муниципальный район Иркутский, муниципальное образование Хомутовское, село Хомутово, улица 8 Марта, дом 12 | 2100.00 | Земли населенных пунктов | ЖЗ-1 | Для ведения личного подсобного хозяйства (приусадебный земельный участок) 2,2 | 405278.97<br>405281.08<br>405297.91<br>405296.22<br>405285.39<br>405293.09<br>405286.92<br>405286.92<br>405284.50<br>405279.44<br>405247.88<br>405233.35<br>405231.94<br>405226.12<br>405226.83<br>405233.07<br>405238.87<br>405245.88<br>405257.61<br>405270.36<br>405268.39<br>405271.54<br>405268.00<br>405278.97 | 3343489.13<br>3343490.91<br>3343468.75<br>3343467.41<br>3343458.50<br>3343448.46<br>3343442.82<br>3343442.29<br>3343440.05<br>3343435.54<br>3343407.12<br>3343426.82<br>3343425.76<br>3343434.03<br>3343436.56<br>3343440.88<br>3343446.07<br>3343451.47<br>3343461.13<br>3343470.99<br>3343473.13<br>3343476.08<br>3343479.56<br>3343489.13 |
| 13 | :6250 | Российская Федерация, Иркутская область, муниципальный район Иркутский, муниципальное | 1000.00 | Земли населенных пунктов | ЖЗ-1 | Для индивидуального жилищного строительства 2.1 | 406006.02<br>406007.71<br>406017.08<br>406002.48<br>405993.82<br>405975.72<br>405959.47<br>405950.24 | 3344211.20<br>3344204.49<br>3344209.05<br>3344250.42<br>3344245.54<br>3344235.66<br>3344226.53<br>3344221.34 |

| | | | | | | | | |
|---|---|---|---|---|---|---|---|---|
| | | образование Хомутовское, село Хомутово, улица Лавыгина, земельный участок 23 | | | | | 405957.10<br>405961.57<br>405963.49<br>405978.09<br>405978.04<br>405986.93<br>405988.85<br>405998.97<br>405999.22<br>406002.73<br>406001.37<br>406006.02 | 3344206.53<br>3344207.67<br>3344201.23<br>3344205.74<br>3344206.03<br>3344208.84<br>3344202.27<br>3344204.54<br>3344204.19<br>3344205.26<br>3344209.56<br>3344211.20 |
| 14 | :9260 | Российская Федерация, Иркутская область, муниципальный район Иркутский, муниципальное образование Хомутовское, село Хомутово, улица Лавыгина | 2100.00 | Земли населенных пунктов | ЖЗ-1 | Для ведения личного подсобного хозяйства (приусадебный земельный участок) 2,2 | 405569.48<br>405549.84<br>405553.23<br>405547.67<br>405571.75<br>405575.00<br>405583.94<br>405588.07<br>405611.54<br>405619.68<br>405619.94<br>405623.15<br>405629.35<br>405641.33<br>405639.80<br>405624.74<br>405604.17<br>405594.72<br>405588.91<br>405569.48 | 3343819.14<br>3343804.30<br>3343799.46<br>3343794.95<br>3343763.98<br>3343759.90<br>3343766.92<br>3343762.97<br>3343733.37<br>3343723.51<br>3343723.05<br>3343717.46<br>3343717.52<br>3343727.76<br>3343731.64<br>3343750.50<br>3343775.83<br>3343789.64<br>3343796.24<br>3343819.14 |

ПРОЕКТ МЕЖЕВАНИЯ ТЕРРИТОРИИ КАДАСТРОВОГО КВАРТАЛА 38:06:100103
ЧЕРТЕЖ РАНЕЕ УЧТЕННЫХ ЗЕМЕЛЬНЫХ УЧАСТКОВ

РОССИЙСКАЯ ФЕДЕРАЦИЯ,ИРКУТСКАЯ ОБЛАСТЬ,ИРКУТСКИЙ МУНИЦИПАЛЬНЫЙ РАЙОН,
ХОМУТОВСКОЕ МУНИЦИПАЛЬНОЕ ОБРАЗОВАНИЕ,С.ХОМУТОВО

МАСШТАБ 1:2000

УСЛОВНЫЕ ОБОЗНАЧЕНИЯ

:410 Ранее учтенные земельные участки,границы которых не содержатся в ЕГРН
Граница населенного пункта
Граница кадастрового квартала
Красные линии

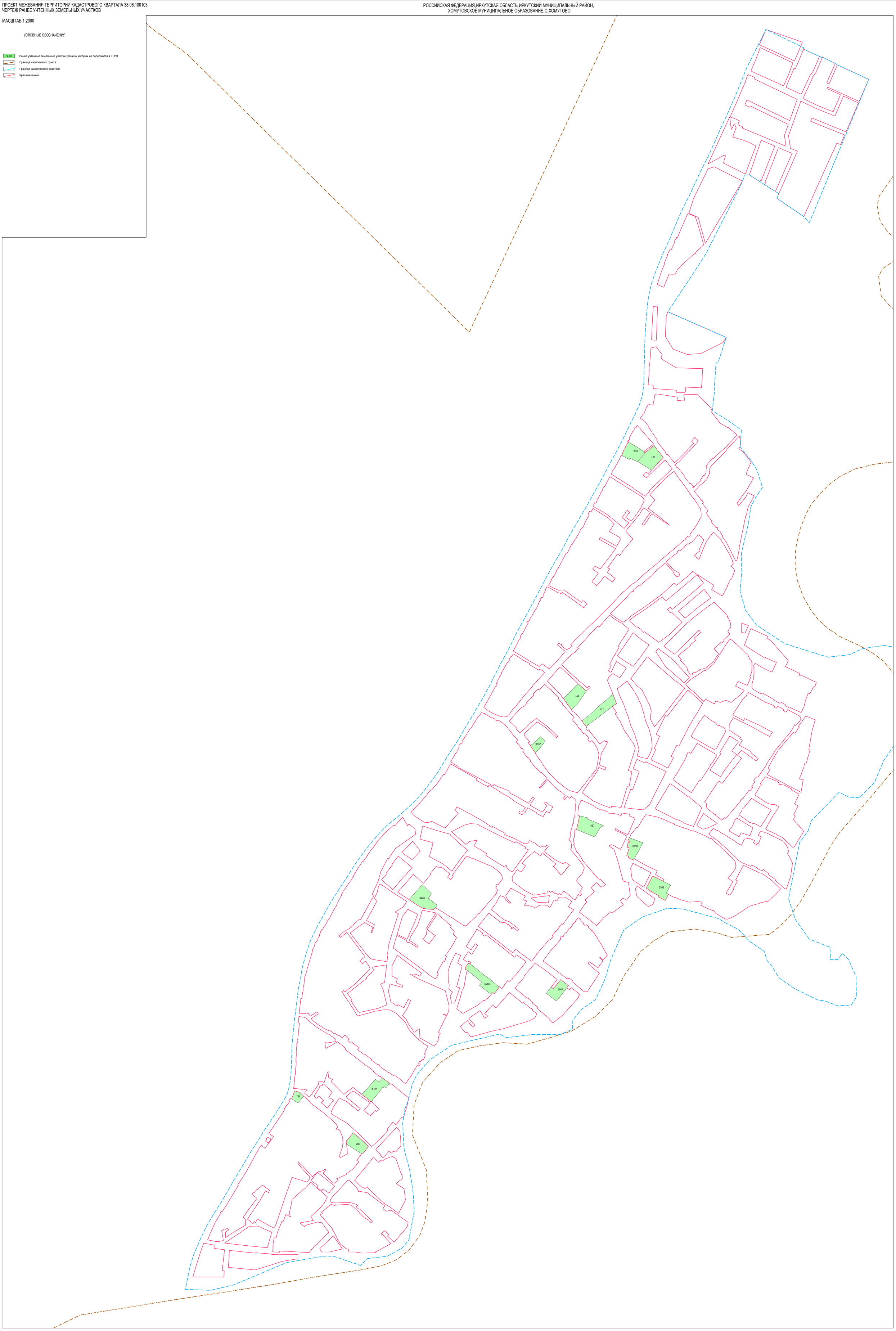

## I I.7. Перечень и сведения о площади земельных участков, образованных путем перераспределения

**Таблица 4**

| № п\п | Обозначение земельного участка | Адрес | Площадь, кв.м | Категория земель | Номер зоны | Вид разрешенного использования | Способ образования | Координаты характерных точек | |
|---|---|---|---|---|---|---|---|---|---|
| | | | | | | | | X | Y |
| 1 | 2 | 3 | 4 | 5 | 6 | 7 | 8 | 9 | 10 |
| 1. | П1 | Российская Федерация, Иркутская область, муниципальный район Иркутский, муниципальное образование Хомутовское, село Хомутово, переулок Речной, земельный участок 12 | 905.03 | Земли населенных пунктов | ЖЗ-1 | Для ведения личного подсобного хозяйства (приусадебный земельный участок ) 2,2 | Перераспределение неразграниченных земель государственной или муниципальной собственности и ЗУ 38:06:100103:4878 | 408380.62<br>408359.09<br>408343.30<br>408364.50<br>408364.70<br>408380.62 | 3344731.61<br>3344779.16<br>3344772.33<br>3344724.99<br>3344724.53<br>3344731.61 |
| 2. | П_1 | Российская Федерация, Иркутская область, муниципальный район Иркутский, муниципальное образование Хомутовское, село Хомутово, улица Тенистая, земельный участок 19 | 1972.89 | Земли населенных пунктов | ЖЗ-1 | для ведения личного подсобного хозяйства (приусадебный земельный участок) | Перераспределение неразграниченных земель государственной или муниципальной собственности, ЗУ 38:06:100103:5878, 38:06:100103:4062 | 406199.67<br>406204.61<br>406213.74<br>406216.03<br>406224.37<br>406252.20<br>406241.10<br>406244.92<br>406229.38<br>406226.73<br>406199.67 | 3344275.30<br>3344264.28<br>3344243.94<br>3344238.83<br>3344220.27<br>3344231.71<br>3344256.49<br>3344258.39<br>3344290.01<br>3344288.52<br>3344275.30 |
| 3. | П2 | Российская Федерация, Иркутская область, муниципальный район Иркутский, муниципальное образование Хомутовское, село Хомутово, переулок | 907.55 | Земли населенных пунктов | ЖЗ-1 | Для ведения личного подсобного хозяйства (приусадебный земельный участок) 2,2 | Перераспределение неразграниченных земель государственной или муниципальной собственности и ЗУ 38:06:100103:4877 | 408364.50<br>408343.30<br>408327.30<br>408348.43<br>408348.67<br>408364.70<br>408364.50 | 3344724.99<br>3344772.33<br>3344765.41<br>3344718.39<br>3344718.04<br>3344724.53<br>3344724.99 |

| | | | | | | | | | |
|---|---|---|---|---|---|---|---|---|---|
| | | Речной, земельный участок 8 | | | | | | | |
| 4. | П3 | Российская Федерация, Иркутская область, муниципальный район Иркутский, муниципальное образование Хомутовское, село Хомутово, переулок Речной, земельный участок 8 | 705.69 | Земли населенных пунктов | ЖЗ-1 | Для индивидуального жилищного строительства 2.1 | Перераспределение неразграниченных земель государственной или муниципальной собственности и ЗУ 38:06:100103:4850 | 408348.43<br>408327.30<br>408314.78<br>408335.84<br>408336.01<br>408348.67<br>408348.43 | 3344718.39<br>3344765.41<br>3344760.10<br>3344713.20<br>3344712.87<br>3344718.04<br>3344718.39 |
| 5. | П4 | Российская Федерация, Иркутская область, муниципальный район Иркутский, муниципальное образование Хомутовское, село Хомутово, переулок Речной, земельный участок 6 | 781.65 | Земли населенных пунктов | ЖЗ-1 | Для индивидуального жилищного строительства 2.1 | Перераспределение неразграниченных земель государственной или муниципальной собственности и ЗУ 38:06:100103:4880 | 408335.84<br>408314.78<br>408301.95<br>408321.41<br>408321.64<br>408331.65<br>408336.01<br>408335.84 | 3344713.20<br>3344760.10<br>3344750.65<br>3344707.25<br>3344706.73<br>3344710.60<br>3344712.87<br>3344713.20 |
| 6. | П5 | Российская Федерация, Иркутская область, муниципальный район Иркутский, муниципальное образование Хомутовское, село Хомутово, переулок Речной, земельный участок 11 | 773.51 | Земли населенных пунктов | ЖЗ-1 | Для ведения личного подсобного хозяйства (приусадебный земельный участок) 2,2 | Перераспределение неразграниченных земель государственной или муниципальной собственности, ЗУ 38:06:100103:4876 и 38:06:000000:6866 | 408355.38<br>408356.98<br>408356.65<br>408337.68<br>408322.01<br>408339.57<br>408355.38 | 3344787.36<br>3344787.98<br>3344788.71<br>3344826.46<br>3344819.42<br>3344780.53<br>3344787.36 |
| 7. | П6 | Российская Федерация, Иркутская область, муниципальный район Иркутский, муниципальное образование | 1581.41 | Земли населенных пунктов | ЖЗ-1 | Для индивидуального жилищного строительства 2.1 | Перераспределение неразграниченных земель государственной или муниципальной | 408294.87<br>408273.85<br>408245.73<br>408266.35<br>408266.65<br>408295.90 | 3344690.93<br>3344737.58<br>3344724.42<br>3344679.15<br>3344678.59<br>3344690.66 |

| | | | | | | | | | |
|---|---|---|---|---|---|---|---|---|---|
| | | Хомутовское, село Хомутово, переулок Альпийский, земельный участок 1 | | | | | собственности и ЗУ 38:06:100103:4750 | 408295.67<br>408294.87 | 3344691.26<br>3344690.93 |
| 8. | П7 | Российская Федерация, Иркутская область, муниципальный район Иркутский, муниципальное образование Хомутовское, село Хомутово, переулок Грозный, земельный участок 17 | 1042.07 | Земли населенных пунктов | ЖЗ-1 | Для индивидуального жилищного строительства 2.1 | Перераспределение неразграниченных земель государственной или муниципальной собственности и ЗУ 38:06:100103:4903 | 408362.07<br>408362.71<br>408350.97<br>408339.62<br>408338.74<br>408321.36<br>408344.71<br>408362.07 | 3344650.37<br>3344650.67<br>3344675.22<br>3344699.52<br>3344699.10<br>3344692.61<br>3344643.78<br>3344650.37 |
| 9. | П8 | Российская Федерация, Иркутская область, муниципальный район Иркутский, муниципальное образование Хомутовское, село Хомутово, улица Кирова, земельный участок 254 "Б" | 2031.09 | Земли населенных пунктов | ЖЗ-1 | Для индивидуального жилищного строительства 2.1 | Перераспределение неразграниченных земель государственной или муниципальной собственности и ЗУ 38:06:100103:4676 | 408327.42<br>408304.02<br>408270.61<br>408271.42<br>408273.54<br>408293.99<br>408327.42 | 3344637.10<br>3344686.13<br>3344671.20<br>3344669.69<br>3344665.73<br>3344620.27<br>3344637.10 |
| 10. | П9 | Российская Федерация, Иркутская область, муниципальный район Иркутский, муниципальное образование Хомутовское, село Хомутово, переулок Грозный, земельный участок 17 Б | 1006.18 | Земли населенных пунктов | ЖЗ-1 | Для индивидуального жилищного строительства 2.1 | Перераспределение неразграниченных земель государственной или муниципальной собственности и ЗУ 38:06:100103:5701 | 408373.27<br>408373.64<br>408371.37<br>408370.86<br>408362.71<br>408362.07<br>408327.38<br>408339.31<br>408373.27 | 3344626.96<br>3344627.10<br>3344631.99<br>3344632.99<br>3344650.67<br>3344650.37<br>3344637.20<br>3344612.20<br>3344626.96 |
| 11. | П10 | Российская Федерация, Иркутская область, муниципальный район Иркутский, | 1843.27 | Земли населенных пунктов | ЖЗ-1 | Для ведения личного подсобного хозяйства | Для индивидуального жилищного строительства 2.1 | 408304.68<br>408298.62<br>408296.38<br>408291.68 | 3344564.82<br>3344579.38<br>3344584.65<br>3344583.34 |

| | | | | | | | | | |
|---|---|---|---|---|---|---|---|---|---|
| | | муниципальное образование Хомутовское, село Хомутово, улица Кирова, земельный участок 252 | | | | (приусадебный земельный участок) 2,2 | | 408283.54<br>408228.80<br>408223.02<br>408223.02<br>408231.41<br>408253.37<br>408266.88<br>408266.76<br>408271.43<br>408272.20<br>408277.32<br>408277.16<br>408284.30<br>408284.49<br>408290.37<br>408290.11<br>408290.37<br>408295.23<br>408304.68 | 3344580.74<br>3344561.06<br>3344558.98<br>3344558.97<br>3344535.01<br>3344543.92<br>3344549.33<br>3344550.22<br>3344552.23<br>3344552.14<br>3344554.09<br>3344554.70<br>3344557.77<br>3344557.17<br>3344559.31<br>3344560.27<br>3344559.31<br>3344560.82<br>3344564.82 |
| 12. | П11 | Российская Федерация, Иркутская область, муниципальный район Иркутский, муниципальное образование Хомутовское, село Хомутово, улица Кирова, земельный участок 156 | 756.38 | Земли населенных пунктов | ЖЗ-1 | Для ведения личного подсобного хозяйства (приусадебный земельный участок) 2,2 | Перераспределение неразграниченных земель государственной или муниципальной собственности и ЗУ 38:06:100103:5539 | 408231.41<br>408223.02<br>408223.02<br>408213.66<br>408195.88<br>408205.37<br>408205.59<br>408231.41 | 3344535.01<br>3344558.97<br>3344558.98<br>3344555.62<br>3344549.21<br>3344523.81<br>3344523.43<br>3344535.01 |
| 13. | П12 | Российская Федерация, Иркутская область, муниципальный район Иркутский, муниципальное образование Хомутовское, село Хомутово, улица | 870.58 | Земли населенных пунктов | ЖЗ-1 | Для ведения личного подсобного хозяйства (приусадебный земельный участок) 2,2 | Перераспределение неразграниченных земель государственной или муниципальной собственности и ЗУ 38:06:100103:5540 | 408205.37<br>408195.88<br>408170.62<br>408166.96<br>408167.49<br>408169.33<br>408169.61<br>408177.80 | 3344523.81<br>3344549.21<br>3344540.12<br>3344538.81<br>3344536.21<br>3344531.94<br>3344532.09<br>3344511.32 |

| | | | | | | | | | |
|---|---|---|---|---|---|---|---|---|---|
| | | Кирова, земельный участок 154 | | | | | | 408180.86<br>408205.59<br>408205.37 | 3344512.77<br>3344523.43<br>3344523.81 |
| 14. | П13 | Российская Федерация, Иркутская область, муниципальный район Иркутский, муниципальное образование Хомутовское, село Хомутово, улица Зеленая, земельный участок 2 "Д" | 1635.95 | Земли населенных пунктов | ЖЗ-1 | индивидуальные жилые дома с приусадебными земельными участками | Перераспределение ЗУ 38:06:100103:4305, 38:06:100103:4304 и 38:06:100103:6089 | 404768.15<br>404768.55<br>404768.78<br>404768.71<br>404768.55<br>404768.47<br>404758.06<br>404755.30<br>404747.60<br>404738.24<br>404737.09<br>404768.17<br>404768.15 | 3343140.36<br>3343147.88<br>3343160.08<br>3343166.47<br>3343211.91<br>3343215.55<br>3343215.67<br>3343215.48<br>3343167.93<br>3343139.66<br>3343136.19<br>3343137.06<br>3343140.36 |
| 15. | П14 | Российская Федерация, Иркутская область, муниципальный район Иркутский, муниципальное образование Хомутовское, село Хомутово, улица Кирова, земельный участок 144-1 | 2738.39 | Земли населенных пунктов | ЖЗ-1 | Для ведения личного подсобного хозяйства (приусадебный земельный участок) 2,2 | Перераспределение неразграниченных земель государственной или муниципальной собственности и ЗУ 38:06:100103:238 | 407823.82<br>407821.91<br>407817.20<br>407812.82<br>407810.65<br>407798.95<br>407796.62<br>407795.10<br>407793.64<br>407773.03<br>407766.96<br>407768.00<br>407764.04<br>407772.76<br>407776.50<br>407781.37<br>407785.18<br>407789.28<br>407790.78<br>407791.27<br>407803.20 | 3344356.58<br>3344360.16<br>3344371.33<br>3344382.10<br>3344387.91<br>3344419.11<br>3344425.14<br>3344431.16<br>3344431.39<br>3344409.12<br>3344406.78<br>3344403.69<br>3344399.41<br>3344380.03<br>3344378.34<br>3344367.81<br>3344357.26<br>3344345.32<br>3344341.38<br>3344339.80<br>3344345.30 |

| | | | | | | | | | |
|---|---|---|---|---|---|---|---|---|---|
| | | | | | | | | 407803.78<br>407806.87<br>407810.03<br>407810.15<br>407815.48<br>407815.87<br>407817.32<br>407816.41<br>407816.04<br>407823.82 | 3344344.72<br>3344344.93<br>3344347.66<br>3344348.04<br>3344351.13<br>3344350.28<br>3344351.13<br>3344352.63<br>3344353.67<br>3344356.58 |
| 16. | П15 | Российская Федерация, Иркутская область, муниципальный район Иркутский, муниципальное образование Хомутовское, село Хомутово, улица Кирова, земельный участок 142 | 3319.07 | Земли населенных пунктов | ЖЗ-1 | под индивидуальное жилищное строительство | Перераспределение неразграниченных земель государственной или муниципальной собственности и ЗУ 38:06:100103:3965 | 407789.28<br>407790.78<br>407791.27<br>407782.92<br>407779.05<br>407780.09<br>407773.98<br>407764.25<br>407763.93<br>407737.77<br>407737.38<br>407721.96<br>407726.80<br>407764.04<br>407772.76<br>407776.50<br>407781.37<br>407785.18<br>407789.28 | 3344345.32<br>3344341.38<br>3344339.80<br>3344336.24<br>3344334.37<br>3344330.85<br>3344327.49<br>3344323.18<br>3344324.07<br>3344313.18<br>3344314.76<br>3344354.10<br>3344359.19<br>3344399.41<br>3344380.03<br>3344378.34<br>3344367.81<br>3344357.26<br>3344345.32 |
| 17. | П16 | Российская Федерация, Иркутская область, муниципальный район Иркутский, муниципальное образование Хомутовское, село | 2102.54 | Земли населенных пунктов | ЖЗ-1 | под индивидуальное жилищное строительство | Перераспределение ЗУ 38:06:100103:4599, 38:06:100103:6211 | 405751.88<br>405750.01<br>405748.22<br>405735.95<br>405711.35<br>405703.73<br>405682.13 | 3343398.55<br>3343400.22<br>3343401.82<br>3343411.72<br>3343430.53<br>3343436.36<br>3343410.53 |

| | | | | | | | | | |
|---|---|---|---|---|---|---|---|---|---|
| | | Хомутово, улица Победы, земельный участок 19 "Б" | | | | | | 405715.29<br>405732.08<br>405751.88 | 3343384.39<br>3343372.22<br>3343398.55 |
| 18. | П17 | Российская Федерация, Иркутская область, муниципальный район Иркутский, муниципальное образование Хомутовское, село Хомутово, улица Пожарная, земельный участок 8 "А" | 1065.91 | Земли населенных пунктов | ЖЗ-1 | под индивидуальное жилищное строительство | Перераспределение ЗУ 38:06:100103:6235, 38:06:100103:6089 | 405051.79<br>405054.87<br>405055.32<br>405067.33<br>405070.12<br>405099.01<br>405071.65<br>405070.59<br>405070.10<br>405050.41<br>405050.94<br>405051.79 | 3343389.75<br>3343385.55<br>3343385.69<br>3343364.18<br>3343363.86<br>3343361.48<br>3343404.42<br>3343406.05<br>3343406.80<br>3343391.83<br>3343390.90<br>3343389.75 |
| 19. | П18 | Российская Федерация, Иркутская область, муниципальный район Иркутский, муниципальное образование Хомутовское, село Хомутово, улица Кирова, земельный участок 140 | 4503.56 | Земли населенных пунктов | ЖЗ-1 | Для ведения личного подсобного хозяйства (приусадебный земельный участок) 2,2 | Перераспределение неразграниченных земель государственной или муниципальной собственности и ЗУ 38:06:100103:236 | 407489.14<br>407465.05<br>407455.43<br>407451.04<br>407449.49<br>407446.04<br>407374.72<br>407374.66<br>407373.77<br>407374.64<br>407375.30<br>407421.21<br>407421.31<br>407432.99<br>407432.87<br>407454.33<br>407485.34<br>407489.14 | 3344289.22<br>3344307.27<br>3344304.29<br>3344307.21<br>3344309.76<br>3344315.57<br>3344311.63<br>3344280.47<br>3344280.47<br>3344266.27<br>3344265.68<br>3344269.03<br>3344268.33<br>3344269.21<br>3344269.88<br>3344271.44<br>3344273.90<br>3344289.22 |

| | | | | | | | | | |
|---|---|---|---|---|---|---|---|---|---|
| 20. | П19 | Российская Федерация, Иркутская область, муниципальный район Иркутский, муниципальное образование Хомутовское, село Хомутово, улица Кирова, земельный участок 140 Б/2 | 2529.42 | Земли населенных пунктов | ЖЗ-1 | Ведение огородничества 13,1 | Перераспределение неразграниченных земель государственной или муниципальной собственности и ЗУ 38:06:100101:314 | 407425.66<br>407378.81<br>407374.32<br>407367.89<br>407367.12<br>407380.93<br>407424.13<br>407425.66 | 3344349.87<br>3344343.06<br>3344376.28<br>3344377.13<br>3344392.08<br>3344393.22<br>3344398.43<br>3344349.87 |
| 21. | П20 | Российская Федерация, Иркутская область, муниципальный район Иркутский, муниципальное образование Хомутовское, село Хомутово, улица Щербакова, земельный участок 1"а" | 3072.46 | Земли населенных пунктов | ЖЗ-1 | Для индивидуального жилищного строительства 2.1 | Перераспределение неразграниченных земель государственной или муниципальной собственности и ЗУ 38:06:100103:26 | 407282.15<br>407288.09<br>407299.39<br>407309.35<br>407309.14<br>407314.14<br>407314.77<br>407315.58<br>407315.34<br>407313.71<br>407310.19<br>407308.92<br>407305.26<br>407302.99<br>407299.23<br>407294.00<br>407280.23<br>407275.76<br>407283.75<br>407271.10<br>407261.47<br>407267.98<br>407273.01<br>407282.15 | 3344263.05<br>3344252.55<br>3344257.22<br>3344261.16<br>3344262.37<br>3344264.43<br>3344266.37<br>3344268.63<br>3344270.39<br>3344280.26<br>3344301.21<br>3344308.95<br>3344331.28<br>3344345.61<br>3344345.56<br>3344345.49<br>3344346.37<br>3344338.77<br>3344326.34<br>3344302.45<br>3344290.40<br>3344282.39<br>3344275.48<br>3344263.05 |
| 22. | П21 | Российская Федерация, Иркутская область, муниципальный район | 1057.24 | Земли населенных пунктов | ЖЗ-1 | Под индивидуальное | Перераспределение ЗУ | 405683.10<br>405669.13<br>405667.53 | 3343449.92<br>3343484.33<br>3343485.35 |

| | | | | | | | | | |
|---|---|---|---|---|---|---|---|---|---|
| | | Иркутский, муниципальное образование Хомутовское, село Хомутово, улица Победы, земельный участок 19 | | | | жилищное строительство | 38:06:100103:4891, 38:06:100103:6211 | 405646.05<br>405645.97<br>405651.90<br>405661.39<br>405668.07<br>405682.14<br>405682.02<br>405683.10 | 3343482.84<br>3343481.52<br>3343444.60<br>3343445.26<br>3343446.48<br>3343449.41<br>3343449.70<br>3343449.92 |
| 23. | П21_1 | Российская Федерация, Иркутская область, муниципальный район Иркутский, муниципальное образование Хомутовское, село Хомутово, улица Кирова, земельный участок 138 "Б" | 365.94 | Земли населенных пунктов | ЖЗ-1 | под строительство и эксплуатацию магазина | Перераспределение неразграниченных земель государственной или муниципальной собственности и ЗУ 38:06:100103:4505 | 407265.93<br>407258.37<br>407254.45<br>407267.98<br>407273.01<br>407282.15<br>407281.80<br>407280.27<br>407278.97<br>407266.94<br>407265.93 | 3344255.08<br>3344260.53<br>3344263.68<br>3344282.39<br>3344275.48<br>3344263.05<br>3344262.80<br>3344261.73<br>3344263.60<br>3344255.64<br>3344255.08 |
| 24. | П21_2 | Российская Федерация, Иркутская область, муниципальный район Иркутский, муниципальное образование Хомутовское, село Хомутово, улица Кирова, земельный участок 138"А" | 264.25 | Земли населенных пунктов | ЖЗ-1 | под строительство и эксплуатацию магазина | Перераспределение неразграниченных земель государственной или муниципальной собственности и ЗУ 38:06:100103:330 | 407265.93<br>407274.75<br>407287.67<br>407286.89<br>407288.09<br>407282.15<br>407281.80<br>407280.27<br>407278.97<br>407266.94<br>407265.93 | 3344255.08<br>3344242.08<br>3344250.77<br>3344252.18<br>3344252.55<br>3344263.05<br>3344262.80<br>3344261.73<br>3344263.60<br>3344255.64<br>3344255.08 |
| 25. | П22 | Российская Федерация, Иркутская область, муниципальный район Иркутский, муниципальное образование Хомутовское, село Хомутово, улица | 2187.55 | Земли населенных пунктов | ЖЗ-1 | Для ведения личного подсобного хозяйства (приусадебный земельный участок) 2,2 | Перераспределение неразграниченных земель государственной или муниципальной собственности и ЗУ 38:06:100103:5857 | 407253.59<br>407254.45<br>407267.98<br>407261.47<br>407271.10<br>407283.75<br>407275.76<br>407280.23 | 3344264.24<br>3344263.68<br>3344282.39<br>3344290.40<br>3344302.45<br>3344326.34<br>3344338.77<br>3344346.37 |

| | | | | | | | | | |
|---|---|---|---|---|---|---|---|---|---|
| | | Щербакова, земельный участок 1 | | | | | | 407281.84<br>407275.88<br>407226.03<br>407233.43<br>407247.83<br>407253.59 | 3344351.11<br>3344356.56<br>3344281.59<br>3344275.98<br>3344267.07<br>3344264.24 |
| 26. | П23 | Российская Федерация, Иркутская область, муниципальный район Иркутский, муниципальное образование Хомутовское, село Хомутово, улица Щербакова, земельный участок 3 | 1062.96 | Земли населенных пунктов | ЖЗ-1 | Для индивидуального жилищного строительства 2.1 | Перераспределение ЗУ 38:06:100103:5041, 38:06:100103:6235 | 407237.43<br>407223.98<br>407207.27<br>407202.01<br>407190.24<br>407188.73<br>407203.35<br>407204.34<br>407209.24<br>407210.20<br>407209.51<br>407237.43 | 3344334.86<br>3344345.27<br>3344320.14<br>3344324.08<br>3344307.16<br>3344305.08<br>3344293.42<br>3344294.71<br>3344291.04<br>3344292.35<br>3344292.82<br>3344334.86 |
| 27. | П24 | Российская Федерация, Иркутская область, муниципальный район Иркутский, муниципальное образование Хомутовское, село Хомутово, улица Зеленая, земельный участок 8В | 818.73 | Земли населенных пунктов | ЖЗ-1 | Для ведения личного подсобного хозяйства | Перераспределение ЗУ 38:06:100103:5041, 38:06:100103:6089 | 404968.00<br>404970.84<br>404981.45<br>404990.36<br>404991.44<br>404968.93<br>404955.36<br>404966.37<br>404959.43<br>404965.55<br>404968.00 | 3343349.66<br>3343346.88<br>3343356.56<br>3343364.92<br>3343369.22<br>3343390.57<br>3343377.26<br>3343365.18<br>3343359.21<br>3343352.38<br>3343349.66 |
| 28. | П25 | Российская Федерация, Иркутская область, муниципальный район Иркутский, муниципальное образование Хомутовское, село | 1551.71 | Земли населенных пунктов | ЖЗ-1 | Для индивидуального жилищного строительства 2.1 | Перераспределение неразграниченных земель государственной или муниципальной | 407161.80<br>407161.36<br>407167.36<br>407165.74<br>407171.48<br>407172.84<br>407180.26 | 3344328.25<br>3344327.72<br>3344322.76<br>3344321.20<br>3344316.11<br>3344317.94<br>3344311.99 |

| | | | | | | | | | |
|---|---|---|---|---|---|---|---|---|---|
| | | Хомутово, улица Щербакова, земельный участок 5 а | | | | | собственности и ЗУ 38:06:100103:13 | 407181.53<br>407193.25<br>407224.03<br>407209.21<br>407197.89<br>407177.38<br>407176.56<br>407161.80 | 3344313.74<br>3344330.63<br>3344366.41<br>3344380.10<br>3344367.72<br>3344345.29<br>3344345.96<br>3344328.25 |
| 29. | П26 | Российская Федерация, Иркутская область, муниципальный район Иркутский, муниципальное образование Хомутовское, село Хомутово, улица Зеленая, земельный участок 8А | 1847.65 | Земли населенных пунктов | ЖЗ-1 | Для ведения личного подсобного хозяйства | Перераспределение ЗУ 38:06:100103:5042, 38:06:100103:6235 | 404942.00<br>404943.60<br>404964.98<br>404970.84<br>404968.00<br>404965.55<br>404959.43<br>404966.37<br>404955.36<br>404968.93<br>404966.38<br>404956.99<br>404956.16<br>404947.94<br>404943.41<br>404935.49<br>404931.79<br>404938.57<br>404935.39<br>404935.16<br>404932.66<br>404935.40<br>404942.00 | 3343322.97<br>3343321.07<br>3343341.10<br>3343346.88<br>3343349.66<br>3343352.38<br>3343359.21<br>3343365.18<br>3343377.26<br>3343390.57<br>3343393.01<br>3343397.11<br>3343395.77<br>3343398.23<br>3343390.65<br>3343386.38<br>3343382.84<br>3343370.66<br>3343363.76<br>3343346.85<br>3343344.06<br>3343330.32<br>3343322.97 |
| 30. | П27 | Российская Федерация, Иркутская область, муниципальный район Иркутский, муниципальное образование Хомутовское, село | 604.16 | Земли населенных пунктов | ЖЗ-1 | Для ведения личного подсобного хозяйства (приусадебный земельный участок) 2,2 | Перераспределение неразграниченных земель государственной или муниципальной | 407161.80<br>407176.56<br>407157.28<br>407153.80<br>407141.74<br>407141.31<br>407142.22 | 3344328.25<br>3344345.96<br>3344361.76<br>3344358.18<br>3344344.76<br>3344344.24<br>3344343.69 |

| | | | | | | | | | |
|---|---|---|---|---|---|---|---|---|---|
| | | Хомутово, улица Щербакова, земельный участок 5 | | | | | собственности и ЗУ 38:06:100103:6069 | 407148.19<br>407161.36<br>407161.80 | 3344338.65<br>3344327.72<br>3344328.25 |
| 31. | П28 | Российская Федерация, Иркутская область, муниципальный район Иркутский, муниципальное образование Хомутовское, село Хомутово, улица Победы, земельный участок 19/2 | 2147.01 | Земли населенных пунктов | ЖЗ-1 | индивидуальные жилые дома с приусадебными земельными участками | Перераспределение ЗУ 38:06:100103:6066, 38:06:100103:6211 | 405700.10<br>405691.66<br>405686.27<br>405699.57<br>405706.21<br>405703.73<br>405711.35<br>405732.34<br>405756.62<br>405752.56<br>405740.46<br>405712.51<br>405710.76<br>405700.10 | 3343488.80<br>3343486.67<br>3343486.11<br>3343453.33<br>3343436.97<br>3343436.36<br>3343430.53<br>3343437.05<br>3343445.16<br>3343453.08<br>3343478.54<br>3343469.13<br>3343471.87<br>3343488.80 |
| 32. | П29 | Российская Федерация, Иркутская область, муниципальный район Иркутский, муниципальное образование Хомутовское, село Хомутово, улица Щербакова, земельный участок 7 | 1645.40 | Земли населенных пунктов | ЖЗ-1 | Для индивидуального жилищного строительства 2.1 | Перераспределение неразграниченных земель государственной или муниципальной собственности и ЗУ 38:06:100103:5993 | 407118.79<br>407128.30<br>407126.56<br>407134.89<br>407136.40<br>407136.69<br>407148.02<br>407149.43<br>407175.45<br>407192.58<br>407194.84<br>407189.38<br>407186.09<br>407169.17<br>407162.80<br>407118.79 | 3344361.01<br>3344353.79<br>3344351.74<br>3344345.51<br>3344347.60<br>3344347.99<br>3344361.88<br>3344362.49<br>3344388.02<br>3344404.23<br>3344406.06<br>3344414.57<br>3344412.20<br>3344400.01<br>3344407.56<br>3344361.01 |
| 33. | П30 | Российская Федерация, Иркутская область, муниципальный район Иркутский, | 1964.08 | Земли населенных пунктов | ЖЗ-1 | Для индивидуального жилищного | Перераспределение неразграниченных земель государственной | 407100.24<br>407101.35<br>407107.49<br>407149.10 | 3344373.23<br>3344374.17<br>3344380.99<br>3344417.13 |

| | | | | | | | | | |
|---|---|---|---|---|---|---|---|---|---|
| | | муниципальное образование Хомутовское, село Хомутово, улица Щербакова, земельный участок 9 | | | | строительства 2.1 | или муниципальной собственности и ЗУ 38:06:100103:340 | 407152.35<br>407144.64<br>407140.46<br>407137.75<br>407135.19<br>407128.14<br>407116.41<br>407110.98<br>407107.20<br>407104.59<br>407101.40<br>407089.89<br>407088.16<br>407076.79<br>407077.92<br>407065.50<br>407067.33<br>407069.66<br>407072.24<br>407079.81<br>407078.04<br>407092.33<br>407100.24 | 3344419.95<br>3344429.19<br>3344426.54<br>3344424.99<br>3344423.26<br>3344417.87<br>3344407.81<br>3344413.14<br>3344410.57<br>3344413.53<br>3344411.23<br>3344422.19<br>3344423.96<br>3344412.41<br>3344411.33<br>3344400.68<br>3344399.05<br>3344401.70<br>3344399.38<br>3344393.19<br>3344390.67<br>3344379.45<br>3344373.23 |
| 34. | П31 | Российская Федерация, Иркутская область, муниципальный район Иркутский, муниципальное образование Хомутовское, село Хомутово, переулок Дальний, земельный участок 14 "Б" | 1682.88 | Земли населенных пунктов | ЖЗ-1 | Для ведения личного подсобного хозяйства | Перераспределение неразграниченных земель государственной или муниципальной собственности и ЗУ 38:06:100103:4384 | 406544.42<br>406589.56<br>406594.17<br>406610.53<br>406605.08<br>406583.24<br>406568.48<br>406544.42 | 3344460.38<br>3344421.28<br>3344417.31<br>3344439.98<br>3344444.46<br>3344463.43<br>3344476.29<br>3344460.38 |
| 35. | П32 | Российская Федерация, Иркутская область, муниципальный район Иркутский, | 2795.53 | Земли населенных пунктов | ЖЗ-1 | Для ведения личного подсобного хозяйства (приусадебный | Перераспределение неразграниченных земель государственной или | 407135.32<br>407122.26<br>407100.61<br>407042.06<br>407033.43 | 3344498.86<br>3344516.10<br>3344501.41<br>3344457.06<br>3344448.28 |

| | | | | | | | | | |
|---|---|---|---|---|---|---|---|---|---|
| | | муниципальное образование Хомутовское, село Хомутово, улица Щербакова, земельный участок 15 | | | | земельный участок) 2,2 | муниципальной собственности и ЗУ 38:06:000000:5855 | 407021.59<br>407021.45<br>407028.63<br>407027.64<br>407038.18<br>407040.84<br>407043.64<br>407052.89<br>407059.68<br>407088.54<br>407105.43<br>407106.96<br>407135.32 | 3344431.60<br>3344431.39<br>3344426.71<br>3344425.08<br>3344418.20<br>3344421.80<br>3344426.68<br>3344440.46<br>3344443.43<br>3344464.98<br>3344477.59<br>3344478.74<br>3344498.86 |
| 36. | П33 | Российская Федерация, Иркутская область, муниципальный район Иркутский, муниципальное образование Хомутовское, село Хомутово, улица Щербакова | 1125.37 | Земли населенных пунктов | ЖЗ-1 | Для ведения личного подсобного хозяйства (приусадебный земельный участок) 2,2 | Перераспределение неразграниченных земель государственной или муниципальной собственности и ЗУ 38:06:100103:6040 | 407019.36<br>407020.27<br>407020.63<br>407021.36<br>407021.13<br>407021.63<br>407021.45<br>407021.59<br>407033.43<br>407042.06<br>407100.61<br>407089.35<br>407076.62<br>407081.53<br>407078.83<br>407064.96<br>407036.31<br>407025.82<br>407013.28<br>407011.97<br>407019.36 | 3344428.14<br>3344429.39<br>3344429.22<br>3344430.39<br>3344430.57<br>3344431.26<br>3344431.39<br>3344431.60<br>3344448.28<br>3344457.06<br>3344501.41<br>3344513.02<br>3344503.31<br>3344498.26<br>3344496.21<br>3344485.70<br>3344463.98<br>3344454.34<br>3344435.33<br>3344433.50<br>3344428.14 |

| | | | | | | | | | |
|---|---|---|---|---|---|---|---|---|---|
| 37. | П34 | Российская Федерация, Иркутская область, муниципальный район Иркутский, муниципальное образование Хомутовское, село Хомутово, улица Щербакова, земельный участок 17 | 1808.58 | Земли населенных пунктов | ЖЗ-1 | Для ведения личного подсобного хозяйства (приусадебный земельный участок) 2,2 | Перераспределение неразграниченных земель государственной или муниципальной собственности и ЗУ 38:06:100103:6043 | 407013.28<br>407025.82<br>407036.31<br>407064.96<br>407043.09<br>407020.04<br>407007.87<br>407009.86<br>407001.46<br>406998.20<br>406996.74<br>407011.97<br>407013.28 | 3344435.33<br>3344454.34<br>3344463.98<br>3344485.70<br>3344509.93<br>3344482.91<br>3344458.68<br>3344457.17<br>3344449.28<br>3344446.21<br>3344444.84<br>3344433.50<br>3344435.33 |
| 38. | П35 | Российская Федерация, Иркутская область, муниципальный район Иркутский, муниципальное образование Хомутовское, село Хомутово, улица Кирова, земельный участок 132/1 | 867.57 | Земли населенных пунктов | ЖЗ-1 | Для ведения личного подсобного хозяйства | Перераспределение неразграниченных земель государственной или муниципальной собственности и ЗУ 38:06:100103:4460, 38:06:100101:4422 | 407080.33<br>407057.59<br>407056.96<br>407041.98<br>407040.61<br>407046.14<br>407061.99<br>407063.08<br>407063.95<br>407062.82<br>407080.33 | 3344238.01<br>3344269.71<br>3344270.70<br>3344258.31<br>3344257.14<br>3344248.73<br>3344224.68<br>3344222.86<br>3344223.44<br>3344225.24<br>3344238.01 |
| 39. | П36 | Российская Федерация, Иркутская область, муниципальный район Иркутский, муниципальное образование Хомутовское, село Хомутово, улица Щербакова, земельный участок 19 | 3156.29 | Земли населенных пунктов | ЖЗ-1 | Для ведения личного подсобного хозяйства (приусадебный земельный участок) 2,2 | Перераспределение неразграниченных земель государственной или муниципальной собственности и ЗУ 38:06:100103:357 | 406990.46<br>406996.74<br>407001.46<br>407009.86<br>407007.87<br>407020.04<br>407043.09<br>407047.43<br>407014.29<br>407012.68<br>407009.39<br>407007.56 | 3344437.76<br>3344444.84<br>3344449.28<br>3344457.17<br>3344458.68<br>3344482.91<br>3344509.93<br>3344515.01<br>3344535.34<br>3344535.20<br>3344529.03<br>3344525.60 |

| | | | | | | | | | |
|---|---|---|---|---|---|---|---|---|---|
| | | | | | | | | 406981.62<br>406967.13<br>406966.61<br>406967.23<br>406967.19<br>406976.78<br>406978.58<br>406986.76<br>406990.46 | 3344476.95<br>3344458.81<br>3344458.27<br>3344457.88<br>3344455.81<br>3344448.11<br>3344448.57<br>3344441.33<br>3344437.76 |
| 40. | П37 | Российская Федерация, Иркутская область, муниципальный район Иркутский, муниципальное образование Хомутовское, село Хомутово, улица Щербакова, земельный участок 21 | 5124.45 | Земли населенных пунктов | ЖЗ-1 | Для ведения личного подсобного хозяйства (приусадебный земельный участок) 2,2 | Перераспределение неразграниченных земель государственной или муниципальной собственности и ЗУ 38:06:100103:465 | 406967.06<br>406984.97<br>407008.51<br>407041.82<br>407051.23<br>407037.05<br>407027.36<br>407021.89<br>407016.67<br>407012.68<br>407009.39<br>406981.62<br>406967.13<br>406966.61<br>406964.08<br>406955.93<br>406950.84<br>406946.10<br>406948.47<br>406949.07<br>406961.23<br>406951.38<br>406947.42<br>406950.18<br>406940.70<br>406957.05<br>406962.37<br>406967.06 | 3344543.40<br>3344560.37<br>3344564.89<br>3344583.45<br>3344564.99<br>3344557.09<br>3344549.05<br>3344544.51<br>3344540.20<br>3344535.20<br>3344529.03<br>3344476.95<br>3344458.81<br>3344458.27<br>3344454.60<br>3344461.15<br>3344465.42<br>3344469.36<br>3344472.33<br>3344473.08<br>3344485.50<br>3344493.45<br>3344497.12<br>3344499.86<br>3344508.95<br>3344532.93<br>3344538.95<br>3344543.40 |

| | | | | | | | | | |
|---|---|---|---|---|---|---|---|---|---|
| 41. | П38 | Российская Федерация, Иркутская область, муниципальный район Иркутский, муниципальное образование Хомутовское, село Хомутово, улица Щербакова, земельный участок 23 | 697.42 | Земли населенных пунктов | ЖЗ-1 | Для индивидуального жилищного строительства 2.1 | Перераспределение неразграниченных земель государственной или муниципальной собственности и ЗУ 38:06:100103:30 | 406925.58<br>406922.39<br>406929.40<br>406930.48<br>406936.10<br>406937.24<br>406936.45<br>406941.38<br>406946.27<br>406948.47<br>406949.07<br>406961.23<br>406951.38<br>406947.42<br>406950.18<br>406940.70<br>406925.58 | 3344491.68<br>3344488.96<br>3344483.01<br>3344484.40<br>3344480.16<br>3344479.31<br>3344477.43<br>3344472.78<br>3344474.45<br>3344472.33<br>3344473.08<br>3344485.50<br>3344493.45<br>3344497.12<br>3344499.86<br>3344508.95<br>3344491.68 |
| 42. | П39 | Российская Федерация, Иркутская область, муниципальный район Иркутский, муниципальное образование Хомутовское, село Хомутово, переулок Дальний, земельный участок 14 "В" | 1094.23 | Земли населенных пунктов | ЖЗ-1 | для ведения личного подсобного хозяйства | Перераспределение неразграниченных земель государственной или муниципальной собственности и ЗУ 38:06:100103:4798 | 406533.94<br>406580.31<br>406584.27<br>406594.17<br>406589.56<br>406544.42<br>406533.94 | 3344447.57<br>3344407.45<br>3344403.95<br>3344417.31<br>3344421.28<br>3344460.38<br>3344447.57 |
| 43. | П40 | Российская Федерация, Иркутская область, муниципальный район Иркутский, муниципальное образование Хомутовское, село Хомутово, улица 50 лет Октября, земельный участок19/1 | 1015.26 | Земли населенных пунктов | ЖЗ-1 | индивидуальные жилые дома с приусадебными земельными участками | Перераспределение неразграниченных земель государственной или муниципальной собственности и ЗУ 38:06:100103:5522 | 405901.96<br>405902.67<br>405914.11<br>405933.02<br>405929.68<br>405920.21<br>405931.70<br>405930.24<br>405927.00<br>405920.42 | 3343902.53<br>3343901.38<br>3343884.47<br>3343898.05<br>3343902.47<br>3343912.02<br>3343921.30<br>3343922.92<br>3343926.62<br>3343933.76 |

| | | | | | | | | | |
|---|---|---|---|---|---|---|---|---|---|
| | | | | | | | | 405893.82<br>405896.30<br>405901.96 | 3343915.50<br>3343911.69<br>3343902.53 |
| 44. | П41 | Российская Федерация, Иркутская область, муниципальный район Иркутский, муниципальное образование Хомутовское, село Хомутово, улица Кирова, земельный участок 134 | 2543.35 | Земли населенных пунктов | ЖЗ-1 | ведение личного подсобного хозяйства | Перераспределение неразграниченных земель государственной или муниципальной собственности и ЗУ 38:06:100103:3994 | 407163.52<br>407151.00<br>407154.65<br>407144.07<br>407121.26<br>407096.98<br>407113.95<br>407118.18<br>407125.36<br>407154.20<br>407154.62<br>407157.54<br>407160.35<br>407163.73<br>407163.52 | 3344186.30<br>3344208.93<br>3344210.64<br>3344235.27<br>3344225.42<br>3344214.81<br>3344189.25<br>3344178.32<br>3344164.83<br>3344180.84<br>3344180.15<br>3344181.37<br>3344183.30<br>3344185.47<br>3344186.30 |
| 45. | П42 | Российская Федерация, Иркутская область, муниципальный район Иркутский, муниципальное образование Хомутовское, село Хомутово, улица Кирова, земельный участок 132 | 1546.57 | Земли населенных пунктов | ЖЗ-1 | Для ведения личного подсобного хозяйства (приусадебный земельный участок) 2,2 | Перераспределение неразграниченных земель государственной или муниципальной собственности и ЗУ 38:06:100103:5683 | 407107.44<br>407112.96<br>407113.53<br>407118.38<br>407122.79<br>407122.52<br>407125.36<br>407118.18<br>407113.95<br>407096.98<br>407090.82<br>407072.44<br>407091.87<br>407095.40<br>407095.17<br>407095.97<br>407097.09<br>407107.44 | 3344154.41<br>3344157.35<br>3344157.07<br>3344159.43<br>3344162.67<br>3344163.18<br>3344164.83<br>3344178.32<br>3344189.25<br>3344214.81<br>3344223.39<br>3344209.97<br>3344179.10<br>3344173.50<br>3344172.00<br>3344170.72<br>3344170.82<br>3344154.41 |

| | | | | | | | | | |
|---|---|---|---|---|---|---|---|---|---|
| 46. | П43 | Российская Федерация, Иркутская область, муниципальный район Иркутский, муниципальное образование Хомутовское, село Хомутово, улица Щербакова, земельный участок 8-1 | 1126.61 | Земли населенных пунктов | ЖЗ-1 | Для ведения личного подсобного хозяйства (приусадебный земельный участок) 2,2 | Перераспределение неразграниченных земель государственной или муниципальной собственности и ЗУ 38:06:100103:5007 | 407025.06<br>407018.92<br>407008.07<br>407003.91<br>406997.35<br>407009.36<br>407015.88<br>407024.62<br>407026.28<br>407029.49<br>407015.73<br>407042.52<br>407031.44<br>407025.06 | 3344408.05<br>3344399.45<br>3344385.78<br>3344380.60<br>3344372.69<br>3344358.84<br>3344352.35<br>3344344.70<br>3344346.79<br>3344350.52<br>3344362.40<br>3344394.74<br>3344403.42<br>3344408.05 |
| 47. | П44 | Российская Федерация, Иркутская область, муниципальный район Иркутский, муниципальное образование Хомутовское, село Хомутово, улица Щербакова, земельный участок 8-2 | 853.26 | Земли населенных пунктов | ЖЗ-1 | Для ведения личного подсобного хозяйства (приусадебный земельный участок) 2,2 | Перераспределение неразграниченных земель государственной или муниципальной собственности и ЗУ 38:06:100103:4932 | 407025.06<br>407017.61<br>407014.22<br>407013.73<br>407006.58<br>406995.85<br>406993.32<br>406998.07<br>406983.62<br>406997.35<br>407003.91<br>407018.92<br>407024.57<br>407025.06 | 3344408.05<br>3344413.38<br>3344415.69<br>3344415.01<br>3344420.10<br>3344406.06<br>3344403.38<br>3344396.68<br>3344387.32<br>3344372.69<br>3344380.60<br>3344399.45<br>3344407.32<br>3344408.05 |
| 48. | П45 | Российская Федерация, Иркутская область, муниципальный район Иркутский, муниципальное образование Хомутовское, село Хомутово, улица | 785.21 | Земли населенных пунктов | ЖЗ-1 | Для ведения личного подсобного хозяйства (приусадебный земельный участок) 2,2 | Перераспределение неразграниченных земель государственной или муниципальной собственности и ЗУ 38:06:100103:5760 | 407056.62<br>407057.24<br>407059.80<br>407068.25<br>407077.69<br>407095.22<br>407099.60<br>407085.76<br>407082.68 | 3344160.76<br>3344159.66<br>3344154.16<br>3344158.46<br>3344139.37<br>3344148.24<br>3344150.57<br>3344172.68<br>3344177.59 |

| | | | | | | | | | |
|---|---|---|---|---|---|---|---|---|---|
| | | Кирова, земельный участок 130 | | | | | | 407078.24<br>407056.62 | 3344174.96<br>3344160.76 |
| 49. | П46 | Российская Федерация, Иркутская область, муниципальный район Иркутский, муниципальное образование Хомутовское, село Хомутово, улица Кирова, земельный участок 130А | 754.30 | Земли населенных пунктов | ЖЗ-1 | Для ведения личного подсобного хозяйства (приусадебный земельный участок) 2,2 | Перераспределение неразграниченных земель государственной или муниципальной собственности и ЗУ 38:06:100103:5761 | 407056.62<br>407078.24<br>407082.68<br>407069.46<br>407064.95<br>407044.41<br>407056.62 | 3344160.76<br>3344174.96<br>3344177.59<br>3344198.64<br>3344195.87<br>3344182.34<br>3344160.76 |
| 50. | П47 | Российская Федерация, Иркутская область, муниципальный район Иркутский, муниципальное образование Хомутовское, село Хомутово, улица Кирова, земельный участок 130Б | 765.48 | Земли населенных пунктов | ЖЗ-1 | Для ведения личного подсобного хозяйства (приусадебный земельный участок) 2,2 | Перераспределение неразграниченных земель государственной или муниципальной собственности и ЗУ 38:06:100103:5762 | 407044.41<br>407064.95<br>407069.46<br>407055.53<br>407050.94<br>407031.51<br>407044.41 | 3344182.34<br>3344195.87<br>3344198.64<br>3344220.82<br>3344217.93<br>3344205.13<br>3344182.34 |
| 51. | П48 | Российская Федерация, Иркутская область, муниципальный район Иркутский, муниципальное образование Хомутовское, село Хомутово, улица Кирова | 784.57 | Земли населенных пунктов | ЖЗ-1 | Для ведения личного подсобного хозяйства (приусадебный земельный участок) 2,2 | Перераспределение неразграниченных земель государственной или муниципальной собственности и ЗУ 38:06:100103:5763 | 407031.51<br>407050.94<br>407055.53<br>407040.53<br>407035.94<br>407017.83<br>407031.51 | 3344205.13<br>3344217.93<br>3344220.82<br>3344244.71<br>3344241.73<br>3344229.30<br>3344205.13 |
| 52. | П49 | Российская Федерация, Иркутская область, муниципальный район Иркутский, муниципальное образование Хомутовское, село | 3102.63 | Земли населенных пунктов | ЖЗ-1 | Для ведения личного подсобного хозяйства (приусадебный земельный участок) 2,2 | Перераспределение неразграниченных земель государственной или муниципальной | 407077.69<br>407068.25<br>407059.80<br>407057.24<br>407017.83<br>406993.07<br>406998.98 | 3344139.37<br>3344158.46<br>3344154.16<br>3344159.66<br>3344229.30<br>3344209.86<br>3344202.35 |

| | | | | | | | | | |
|---|---|---|---|---|---|---|---|---|---|
| | | Хомутово, улица Кирова, земельный участок 128 | | | | | собственности и ЗУ 38:06:100103:231 | 406997.21<br>407005.14<br>407017.07<br>407034.13<br>407048.59<br>407048.72<br>407048.42<br>407048.59<br>407048.89<br>407050.48<br>407052.38<br>407052.40<br>407058.31<br>407058.76<br>407070.56<br>407069.88<br>407077.69 | 3344201.11<br>3344190.37<br>3344173.95<br>3344150.47<br>3344123.03<br>3344122.69<br>3344122.54<br>3344122.22<br>3344122.34<br>3344123.03<br>3344124.18<br>3344124.40<br>3344127.87<br>3344127.15<br>3344134.35<br>3344135.33<br>3344139.37 |
| 53. | П50 | Российская Федерация, Иркутская область, муниципальный район Иркутский, муниципальное образование Хомутовское, село Хомутово, улица Кирова, земельный участок 126 | 2568.78 | Земли населенных пунктов | ЖЗ-1 | Для индивидуального жилищного строительства 2.1 | Перераспределение неразграниченных земель государственной или муниципальной собственности и ЗУ 38:06:100103:5931 | 407048.72<br>407048.59<br>407034.13<br>407017.07<br>406981.68<br>406993.54<br>406993.88<br>407008.97<br>407011.46<br>407021.47<br>407019.76<br>407028.66<br>407029.32<br>407032.65<br>407039.39<br>407048.42<br>407048.72 | 3344122.69<br>3344123.03<br>3344150.47<br>3344173.95<br>3344148.17<br>3344131.11<br>3344129.91<br>3344103.13<br>3344100.07<br>3344105.03<br>3344108.50<br>3344112.86<br>3344111.97<br>3344113.52<br>3344117.79<br>3344122.54<br>3344122.69 |
| 54. | П51 | Российская Федерация, Иркутская область, муниципальный район Иркутский, | 3559.38 | Земли населенных пунктов | ЖЗ-1 | Для ведения личного подсобного хозяйства | Перераспределение неразграниченных земель государственной | 406849.62<br>406866.05<br>406874.49<br>406888.18 | 3344303.21<br>3344287.04<br>3344278.50<br>3344263.71 |

| | | | | | | | | | |
|---|---|---|---|---|---|---|---|---|---|
| | | муниципальное образование Хомутовское, село Хомутово, улица Северная, земельный участок 21 | | | | (приусадебный земельный участок) 2,2 | или муниципальной собственности и ЗУ 38:06:100103:3999 | 406895.88<br>406898.68<br>406930.77<br>406921.62<br>406920.23<br>406885.62<br>406849.62 | 3344256.35<br>3344259.07<br>3344286.60<br>3344299.50<br>3344301.29<br>3344345.98<br>3344303.21 |
| 55. | П52 | Российская Федерация, Иркутская область, муниципальный район Иркутский, муниципальное образование Хомутовское, село Хомутово, улица Кирова, земельный участок 124 | 1385.85 | Земли населенных пунктов | ЖЗ-1 | Для ведения личного подсобного хозяйства (приусадебный земельный участок) 2,2 | Перераспределение неразграниченных земель государственной или муниципальной собственности и ЗУ 38:06:100103:5017 | 406975.20<br>406974.56<br>406974.99<br>406977.49<br>406979.25<br>406983.49<br>406984.58<br>406986.36<br>406995.68<br>406993.59<br>407004.25<br>407003.73<br>406983.31<br>406953.85<br>406962.86<br>406967.72<br>406975.20 | 3344084.56<br>3344084.17<br>3344083.28<br>3344084.17<br>3344085.42<br>3344087.96<br>3344087.85<br>3344084.85<br>3344089.81<br>3344094.13<br>3344100.30<br>3344101.17<br>3344133.85<br>3344116.73<br>3344101.23<br>3344096.81<br>3344084.56 |
| 56. | П53 | Российская Федерация, Иркутская область, муниципальный район Иркутский, муниципальное образование Хомутовское, село Хомутово, улица Кирова, земельный участок 122 | 2384.57 | Земли населенных пунктов | ЖЗ-1 | Для ведения личного подсобного хозяйства (приусадебный земельный участок) 2,2 | Перераспределение неразграниченных земель государственной или муниципальной собственности и ЗУ 38:06:100103:390 | 406975.20<br>406967.72<br>406962.86<br>406933.09<br>406908.99<br>406917.18<br>406939.94<br>406939.25<br>406946.64<br>406949.76<br>406957.79<br>406962.60<br>406966.96 | 3344084.56<br>3344096.81<br>3344101.23<br>3344152.44<br>3344139.02<br>3344121.81<br>3344082.39<br>3344082.07<br>3344069.02<br>3344070.83<br>3344074.78<br>3344075.84<br>3344078.58 |

| | | | | | | | | | |
|---|---|---|---|---|---|---|---|---|---|
| | | | | | | | | 406974.99<br>406974.56<br>406975.20 | 3344083.28<br>3344084.17<br>3344084.56 |
| 57. | П54 | Российская Федерация, Иркутская область, муниципальный район Иркутский, муниципальное образование Хомутовское, село Хомутово, улица Кирова, земельный участок 120 | 1730.60 | Земли населенных пунктов | ЖЗ-1 | Для ведения личного подсобного хозяйства (приусадебный земельный участок) 2,2 | Перераспределение неразграниченных земель государственной или муниципальной собственности и ЗУ 38:06:100103:4953 | 406925.53<br>406925.71<br>406928.50<br>406937.12<br>406940.66<br>406942.64<br>406944.73<br>406944.64<br>406946.64<br>406939.25<br>406939.94<br>406917.18<br>406912.29<br>406903.90<br>406890.32<br>406891.44<br>406906.36<br>406910.83<br>406921.03<br>406918.50<br>406921.32<br>406924.99<br>406925.53 | 3344055.48<br>3344055.58<br>3344057.15<br>3344061.44<br>3344062.60<br>3344064.25<br>3344066.98<br>3344067.15<br>3344069.02<br>3344082.07<br>3344082.39<br>3344121.81<br>3344118.64<br>3344132.82<br>3344122.99<br>3344120.95<br>3344093.57<br>3344085.64<br>3344068.65<br>3344067.02<br>3344062.53<br>3344056.33<br>3344055.48 |
| 58. | П55 | Российская Федерация, Иркутская область, муниципальный район Иркутский, муниципальное образование Хомутовское, село Хомутово, улица Кирова, земельный участок 120 "А" | 1190.22 | Земли населенных пунктов | ЖЗ-1 | Для ведения личного подсобного хозяйства (приусадебный земельный участок) 2,2 | Перераспределение неразграниченных земель государственной или муниципальной собственности и ЗУ 38:06:100103:4952 | 406914.66<br>406918.54<br>406921.51<br>406924.01<br>406925.53<br>406924.99<br>406921.32<br>406918.50<br>406921.03<br>406910.83<br>406906.36 | 3344049.06<br>3344051.35<br>3344051.79<br>3344054.58<br>3344055.48<br>3344056.33<br>3344062.53<br>3344067.02<br>3344068.65<br>3344085.64<br>3344093.57 |

| | | | | | | | | | |
|---|---|---|---|---|---|---|---|---|---|
| | | | | | | | | 406891.44<br>406890.32<br>406875.58<br>406886.83<br>406905.17<br>406914.66 | 3344120.95<br>3344122.99<br>3344112.31<br>3344094.60<br>3344064.60<br>3344049.06 |
| 59. | П56 | Российская Федерация, Иркутская область, муниципальный район Иркутский, муниципальное образование Хомутовское, село Хомутово, улица Кирова, земельный участок 120 "Б" | 1506.18 | Земли населенных пунктов | ЖЗ-1 | Для ведения личного подсобного хозяйства (приусадебный земельный участок) 2,2 | Перераспределение неразграниченных земель государственной или муниципальной собственности и ЗУ 38:06:100103:4733 | 406903.90<br>406884.03<br>406849.82<br>406857.64<br>406859.70<br>406861.68<br>406875.58<br>406903.90 | 3344132.82<br>3344167.88<br>3344143.03<br>3344133.53<br>3344130.81<br>3344134.09<br>3344112.31<br>3344132.82 |
| 60. | П57 | Российская Федерация, Иркутская область, муниципальный район Иркутский, муниципальное образование Хомутовское, село Хомутово, улица Кирова, земельный участок 118/1 | 1592.22 | Земли населенных пунктов | ЖЗ-1 | Для индивидуального жилищного строительства 2.1 | Перераспределение неразграниченных земель государственной или муниципальной собственности и ЗУ 38:06:100103:5538 | 406849.82<br>406841.94<br>406823.22<br>406830.74<br>406843.95<br>406875.58<br>406861.68<br>406859.70<br>406857.64<br>406849.82 | 3344143.03<br>3344136.83<br>3344121.65<br>3344106.00<br>3344085.90<br>3344112.31<br>3344134.09<br>3344130.81<br>3344133.53<br>3344143.03 |
| 61. | П58 | Российская Федерация, Иркутская область, муниципальный район Иркутский, муниципальное образование Хомутовское, село Хомутово, улица Кирова, земельный участок 118 | 3911.04 | Земли населенных пунктов | ЖЗ-1 | Для ведения личного подсобного хозяйства (приусадебный земельный участок) 2,2 | Перераспределение неразграниченных земель государственной или муниципальной собственности и ЗУ 38:06:100103:5537 | 406914.66<br>406886.83<br>406875.58<br>406843.95<br>406830.74<br>406822.69<br>406840.14<br>406857.02<br>406869.43<br>406886.25<br>406887.01 | 3344049.06<br>3344094.60<br>3344112.31<br>3344085.90<br>3344106.00<br>3344098.93<br>3344072.24<br>3344045.34<br>3344022.01<br>3344031.80<br>3344030.51 |

| | | | | | | | | | |
|---|---|---|---|---|---|---|---|---|---|
| | | | | | | | | 406896.54<br>406895.93<br>406902.32<br>406906.73<br>406911.39<br>406911.05<br>406914.66 | 3344036.37<br>3344037.18<br>3344041.23<br>3344043.34<br>3344046.15<br>3344046.77<br>3344049.06 |
| 62. | П59 | Российская Федерация, Иркутская область, муниципальный район Иркутский, муниципальное образование Хомутовское, село Хомутово, улица Кирова, земельный участок 116 | 1517.23 | Земли населенных пунктов | ЖЗ-1 | Для ведения личного подсобного хозяйства (приусадебный земельный участок) 2,2 | Перераспределение неразграниченных земель государственной или муниципальной собственности и ЗУ 38:06:100103:4622 | 406870.70<br>406857.02<br>406840.14<br>406819.72<br>406848.03<br>406848.35<br>406857.47<br>406870.70 | 3344019.61<br>3344045.34<br>3344072.24<br>3344057.18<br>3344008.40<br>3344007.92<br>3344012.89<br>3344019.61 |
| 63. | П60 | Российская Федерация, Иркутская область, муниципальный район Иркутский, муниципальное образование Хомутовское, село Хомутово, улица Кирова, земельный участок 116 "А" | 1400.10 | Земли населенных пунктов | ЖЗ-1 | Для ведения личного подсобного хозяйства (приусадебный земельный участок) 2,2 | Перераспределение неразграниченных земель государственной или муниципальной собственности и ЗУ 38:06:100103:4623 | 406848.03<br>406819.72<br>406818.66<br>406799.27<br>406801.85<br>406808.25<br>406811.35<br>406813.65<br>406825.63<br>406825.84<br>406848.35<br>406848.03 | 3344008.40<br>3344057.18<br>3344056.40<br>3344042.10<br>3344038.29<br>3344025.48<br>3344019.66<br>3344016.52<br>3343996.66<br>3343996.38<br>3344007.92<br>3344008.40 |
| 64. | П61 | Российская Федерация, Иркутская область, муниципальный район Иркутский, муниципальное образование Хомутовское, село Хомутово, улица | 4051.85 | Земли населенных пунктов | ЖЗ-1 | Для ведения личного подсобного хозяйства (приусадебный земельный участок) 2,2 | Перераспределение неразграниченных земель государственной или муниципальной собственности и ЗУ 38:06:100103:224 | 406800.72<br>406803.48<br>406805.20<br>406807.39<br>406814.77<br>406815.41<br>406824.08<br>406823.55<br>406825.84 | 3343982.76<br>3343984.25<br>3343984.70<br>3343986.37<br>3343990.38<br>3343989.57<br>3343994.51<br>3343995.14<br>3343996.38 |

| | | | | | | | | | |
|---|---|---|---|---|---|---|---|---|---|
| | | Кирова, земельный участок 114 | | | | | | 406825.63<br>406813.65<br>406811.35<br>406808.25<br>406801.85<br>406799.27<br>406793.78<br>406810.61<br>406772.67<br>406773.47<br>406772.02<br>406767.60<br>406766.71<br>406738.48<br>406765.13<br>406774.57<br>406784.88<br>406789.68<br>406779.88<br>406800.72 | 3343996.66<br>3344016.52<br>3344019.66<br>3344025.48<br>3344038.29<br>3344042.10<br>3344050.22<br>3344066.42<br>3344111.32<br>3344111.98<br>3344114.28<br>3344119.12<br>3344118.37<br>3344094.40<br>3344062.35<br>3344051.91<br>3344039.42<br>3344029.51<br>3344021.90<br>3343982.76 |
| 65. | П62 | Российская Федерация, Иркутская область, муниципальный район Иркутский, муниципальное образование Хомутовское, село Хомутово, улица Северная, земельный участок 4 "А" | 2334.65 | Земли населенных пунктов | ЖЗ-1 | Для ведения личного подсобного хозяйства (приусадебный земельный участок) 2,2 | Перераспределение неразграниченных земель государственной или муниципальной собственности и ЗУ 38:06:100103:4737 | 406725.91<br>406712.49<br>406707.33<br>406699.03<br>406709.86<br>406715.15<br>406723.70<br>406728.63<br>406734.29<br>406736.76<br>406737.82<br>406738.48<br>406766.71<br>406767.60<br>406754.80<br>406726.33<br>406725.91 | 3344164.74<br>3344151.43<br>3344146.05<br>3344137.47<br>3344125.97<br>3344120.15<br>3344109.11<br>3344103.30<br>3344095.83<br>3344093.28<br>3344093.92<br>3344094.40<br>3344118.37<br>3344119.12<br>3344133.14<br>3344164.30<br>3344164.74 |

| | | | | | | | | | |
|---|---|---|---|---|---|---|---|---|---|
| 66. | П63 | Российская Федерация, Иркутская область, муниципальный район Иркутский, муниципальное образование Хомутовское, село Хомутово, улица Кирова, земельный участок 112 | 1374.86 | Земли населенных пунктов | ЖЗ-1 | Для ведения личного подсобного хозяйства (приусадебный земельный участок) 2,2 | Перераспределение неразграниченных земель государственной или муниципальной собственности и ЗУ 38:06:100103:6052 | 406801.02<br>406800.72<br>406779.88<br>406779.05<br>406760.31<br>406758.73<br>406769.71<br>406772.93<br>406773.31<br>406780.99<br>406781.20<br>406783.47<br>406783.82<br>406788.58<br>406788.33<br>406789.25<br>406789.62<br>406793.11<br>406797.63<br>406797.39<br>406801.02 | 3343982.18<br>3343982.76<br>3344021.90<br>3344021.96<br>3344012.35<br>3343997.53<br>3343973.52<br>3343968.01<br>3343967.10<br>3343971.55<br>3343971.20<br>3343972.48<br>3343971.80<br>3343974.43<br>3343975.21<br>3343975.72<br>3343974.94<br>3343976.42<br>3343979.05<br>3343979.54<br>3343982.18 |
| 67. | П64 | Российская Федерация, Иркутская область, муниципальный район Иркутский, муниципальное образование Хомутовское, село Хомутово, улица земельный участок 112А | 775.40 | Земли населенных пунктов | ЖЗ-1 | Для ведения личного подсобного хозяйства (приусадебный земельный участок) 2,2 | Перераспределение неразграниченных земель государственной или муниципальной собственности и ЗУ 38:06:100103:6053 | 406760.31<br>406779.05<br>406779.88<br>406789.68<br>406788.97<br>406784.88<br>406774.57<br>406774.83<br>406749.61<br>406760.31 | 3344012.35<br>3344021.96<br>3344021.90<br>3344029.51<br>3344031.04<br>3344039.42<br>3344051.91<br>3344048.42<br>3344027.43<br>3344012.35 |
| 68. | П65 | Российская Федерация, Иркутская область, муниципальный район Иркутский, муниципальное образование Хомутовское, село | 626.99 | Земли населенных пунктов | ЖЗ-1 | Для ведения личного подсобного хозяйства (приусадебный земельный участок ) 2,2 | Перераспределение неразграниченных земель государственной или муниципальной | 406774.83<br>406774.57<br>406765.13<br>406763.06<br>406738.80<br>406749.61<br>406774.83 | 3344048.42<br>3344051.91<br>3344062.35<br>3344062.89<br>3344042.66<br>3344027.43<br>3344048.42 |

| | | | | | | | | | |
|---|---|---|---|---|---|---|---|---|---|
| | | Хомутово, улица Кирова, земельный участок 112 Б | | | | | собственности и ЗУ 38:06:100103:6054 | | |
| 69. | П66 | Российская Федерация, Иркутская область, муниципальный район Иркутский, муниципальное образование Хомутовское, село Хомутово, улица Кирова, земельный участок 112 В | 623.34 | Земли населенных пунктов | ЖЗ-1 | Для ведения личного подсобного хозяйства (приусадебный земельный участок) 2,2 | Перераспределение неразграниченных земель государственной или муниципальной собственности и ЗУ 38:06:100103:6055 | 406763.06<br>406765.13<br>406751.46<br>406750.85<br>406727.52<br>406738.80<br>406763.06 | 3344062.89<br>3344062.35<br>3344078.79<br>3344077.90<br>3344058.54<br>3344042.66<br>3344062.89 |
| 70. | П67 | Российская Федерация, Иркутская область, муниципальный район Иркутский, муниципальное образование Хомутовское, село Хомутово, улица Кирова, земельный участок 112 Г | 618.98 | Земли населенных пунктов | ЖЗ-1 | Для ведения личного подсобного хозяйства (приусадебный земельный участок) 2,2 | Перераспределение неразграниченных земель государственной или муниципальной собственности и ЗУ 38:06:100103:6056 | 406750.85<br>406751.46<br>406738.48<br>406737.82<br>406736.76<br>406734.29<br>406718.78<br>406728.24<br>406722.66<br>406727.52<br>406750.85 | 3344077.90<br>3344078.79<br>3344094.40<br>3344093.92<br>3344093.28<br>3344095.83<br>3344082.91<br>3344070.00<br>3344065.31<br>3344058.54<br>3344077.90 |
| 71. | П68 | Российская Федерация, Иркутская область, муниципальный район Иркутский, муниципальное образование Хомутовское, село Хомутово, улица Кирова | 1731.82 | Земли населенных пунктов | ЖЗ-1 | Для ведения личного подсобного хозяйства (приусадебный земельный участок) 2,2 | Перераспределение неразграниченных земель государственной или муниципальной собственности и ЗУ 38:06:100103:6157 | 406769.27<br>406769.65<br>406768.71<br>406768.21<br>406765.18<br>406765.58<br>406762.93<br>406759.20<br>406754.95<br>406754.12<br>406750.01<br>406751.33<br>406748.14<br>406752.89 | 3343961.91<br>3343962.13<br>3343964.04<br>3343965.11<br>3343971.05<br>3343971.66<br>3343975.45<br>3343981.57<br>3343990.21<br>3343989.93<br>3343998.31<br>3343999.15<br>3344004.19<br>3344007.43 |

| | | | | | | | | | |
|---|---|---|---|---|---|---|---|---|---|
| | | | | | | | | 406750.97<br>406729.46<br>406729.13<br>406706.45<br>406694.24<br>406720.93<br>406741.66<br>406732.95<br>406754.27<br>406760.46<br>406760.96<br>406769.27 | 3344010.69<br>3344041.48<br>3344041.96<br>3344072.64<br>3344063.17<br>3344035.90<br>3344003.99<br>3343997.46<br>3343955.31<br>3343958.50<br>3343957.39<br>3343961.91 |
| 72. | П69 | Российская Федерация, Иркутская область, муниципальный район Иркутский, муниципальное образование Хомутовское, село Хомутово, улица Кирова | 2461.64 | Земли населенных пунктов | ЖЗ-1 | Для ведения личного подсобного хозяйства (приусадебный земельный участок) 2,2 | Перераспределение неразграниченных земель государственной или муниципальной собственности и ЗУ 38:06:100103:6158 | 406742.49<br>406747.76<br>406748.41<br>406754.27<br>406732.95<br>406741.66<br>406720.93<br>406694.24<br>406680.43<br>406687.45<br>406694.11<br>406699.54<br>406727.38<br>406741.98<br>406742.49 | 3343950.35<br>3343953.27<br>3343952.29<br>3343955.31<br>3343997.46<br>3344003.99<br>3344035.90<br>3344063.17<br>3344051.80<br>3344041.49<br>3344030.99<br>3344021.91<br>3343975.35<br>3343951.25<br>3343950.35 |
| 73. | П70 | Российская Федерация, Иркутская область, муниципальный район Иркутский, муниципальное образование Хомутовское, село Хомутово, улица Кирова, земельный участок 108 | 2049.21 | Земли населенных пунктов | ЖЗ-1 | Для ведения личного подсобного хозяйства (приусадебный земельный участок) 2,2 | Перераспределение неразграниченных земель государственной или муниципальной собственности и ЗУ 38:06:100103:6136 | 406716.28<br>406716.85<br>406717.79<br>406718.20<br>406728.03<br>406728.35<br>406729.58<br>406730.83<br>406732.29<br>406705.95 | 3343937.28<br>3343936.26<br>3343936.68<br>3343935.96<br>3343941.23<br>3343942.94<br>3343943.61<br>3343941.35<br>3343942.14<br>3343986.21 |

| | | | | | | | | | |
|---|---|---|---|---|---|---|---|---|---|
| | | | | | | | | 406684.15<br>406694.11<br>406687.45<br>406680.43<br>406667.61<br>406657.37<br>406672.54<br>406701.00<br>406696.69<br>406702.17<br>406709.06<br>406712.52<br>406714.78<br>406716.28 | 3344022.71<br>3344030.99<br>3344041.49<br>3344051.80<br>3344041.15<br>3344032.63<br>3344013.06<br>3343972.13<br>3343969.39<br>3343960.28<br>3343949.38<br>3343943.91<br>3343939.99<br>3343937.28 |
| 74. | П71 | Российская Федерация, Иркутская область, муниципальный район Иркутский, муниципальное образование Хомутовское, село Хомутово, улица Кирова, земельный участок 104А | 943.85 | Земли населенных пунктов | ЖЗ-1 | Для индивидуального жилищного строительства 2.1 | Перераспределение неразграниченных земель государственной или муниципальной собственности и ЗУ 38:06:100103:5752 | 406678.78<br>406680.02<br>406681.47<br>406681.06<br>406690.95<br>406690.10<br>406674.69<br>406650.04<br>406639.58<br>406678.78 | 3343916.92<br>3343914.62<br>3343915.55<br>3343916.40<br>3343921.93<br>3343922.99<br>3343947.44<br>3343983.45<br>3343977.35<br>3343916.92 |
| 75. | П72 | Российская Федерация, Иркутская область, муниципальный район Иркутский, муниципальное образование Хомутовское, село Хомутово, улица Кирова, земельный участок 104 | 1638.67 | Земли населенных пунктов | ЖЗ-1 | Для индивидуального жилищного строительства 2.1 | Перераспределение неразграниченных земель государственной или муниципальной собственности и ЗУ 38:06:100103:5751 | 406659.48<br>406659.92<br>406662.04<br>406666.44<br>406664.38<br>406670.71<br>406671.60<br>406680.02<br>406678.78<br>406639.58<br>406620.57<br>406638.25 | 3343906.27<br>3343905.43<br>3343901.40<br>3343903.75<br>3343907.48<br>3343911.22<br>3343910.14<br>3343914.62<br>3343916.92<br>3343977.35<br>3343966.27<br>3343939.00 |

| | | | | | | | | | |
|---|---|---|---|---|---|---|---|---|---|
| | | | | | | | | 406643.15<br>406654.02<br>406659.48 | 3343931.45<br>3343914.69<br>3343906.27 |
| 76. | П73 | Российская Федерация, Иркутская область, муниципальный район Иркутский, муниципальное образование Хомутовское, село Хомутово, улица Кирова, земельный участок 102 "А" | 932.70 | Земли населенных пунктов | ЖЗ-1 | Для индивидуального жилищного строительства 2.1 | Перераспределение неразграниченных земель государственной или муниципальной собственности и ЗУ 38:06:100103:4052 | 406659.48<br>406659.92<br>406643.28<br>406638.98<br>406638.55<br>406618.40<br>406638.25<br>406643.15<br>406659.48 | 3343906.27<br>3343905.43<br>3343896.11<br>3343893.77<br>3343894.53<br>3343927.38<br>3343939.00<br>3343931.45<br>3343906.27 |
| 77. | П74 | Российская Федерация, Иркутская область, муниципальный район Иркутский, муниципальное образование Хомутовское, село Хомутово, улица Кирова, земельный участок 102 | 4038.00 | Земли населенных пунктов | ЖЗ-1 | Для ведения личного подсобного хозяйства (приусадебный земельный участок) 2,2 | Перераспределение неразграниченных земель государственной или муниципальной собственности и ЗУ 38:06:100103:4003 | 406638.55<br>406618.40<br>406638.25<br>406620.57<br>406600.44<br>406595.46<br>406577.56<br>406561.97<br>406591.48<br>406602.91<br>406605.12<br>406607.61<br>406616.57<br>406616.83<br>406618.97<br>406619.18<br>406620.07<br>406621.02<br>406629.69<br>406628.79<br>406638.98<br>406638.55 | 3343894.53<br>3343927.38<br>3343939.00<br>3343966.27<br>3343997.32<br>3343992.98<br>3343979.09<br>3343966.99<br>3343927.09<br>3343908.54<br>3343904.49<br>3343898.84<br>3343883.58<br>3343883.12<br>3343884.42<br>3343883.86<br>3343884.20<br>3343882.41<br>3343887.35<br>3343889.05<br>3343893.77<br>3343894.53 |

| | | | | | | | | | |
|---|---|---|---|---|---|---|---|---|---|
| 78. | П75 | Российская Федерация, Иркутская область, муниципальный район Иркутский, муниципальное образование Хомутовское, село Хомутово, улица Кирова, земельный участок 100 | 1185.93 | Земли населенных пунктов | ЖЗ-1 | Для индивидуального жилищного строительства 2.1 | Перераспределение неразграниченных земель государственной или муниципальной собственности и ЗУ 38:06:100103:4898 | 406616.57<br>406607.61<br>406605.12<br>406602.91<br>406591.48<br>406586.84<br>406571.90<br>406598.76<br>406599.13<br>406606.72<br>406609.77<br>406613.27<br>406612.78<br>406616.83<br>406616.57 | 3343883.58<br>3343898.84<br>3343904.49<br>3343908.54<br>3343927.09<br>3343933.36<br>3343917.79<br>3343873.38<br>3343872.83<br>3343876.83<br>3343877.96<br>3343880.36<br>3343881.08<br>3343883.12<br>3343883.58 |
| 79. | П76 | Российская Федерация, Иркутская область, муниципальный район Иркутский, муниципальное образование Хомутовское, село Хомутово, улица Кирова, земельный участок 100/1 | 1217.42 | Земли населенных пунктов | ЖЗ-1 | Для ведения личного подсобного хозяйства (приусадебный земельный участок) 2,2 | Перераспределение неразграниченных земель государственной или муниципальной собственности и ЗУ 38:06:100103:4901 | 406598.76<br>406571.90<br>406553.91<br>406576.55<br>406576.94<br>406599.13<br>406598.76 | 3343873.38<br>3343917.79<br>3343899.04<br>3343861.61<br>3343861.01<br>3343872.83<br>3343873.38 |
| 80. | П77 | Российская Федерация, Иркутская область, муниципальный район Иркутский, муниципальное образование Хомутовское, село Хомутово, улица Кирова, земельный участок 98 | 1593.49 | Земли населенных пунктов | ЖЗ-1 | Для ведения личного подсобного хозяйства (приусадебный земельный участок) 2,2 | Перераспределение неразграниченных земель государственной или муниципальной собственности и ЗУ 38:06:100103:4633 | 406547.18<br>406515.30<br>406521.88<br>406526.37<br>406531.40<br>406532.83<br>406533.16<br>406542.99<br>406541.98<br>406549.79<br>406551.07<br>406560.44 | 3343894.32<br>3343871.04<br>3343857.67<br>3343850.33<br>3343841.02<br>3343838.37<br>3343837.85<br>3343843.50<br>3343845.34<br>3343850.10<br>3343848.18<br>3343853.80 |

| | | | | | | | | | |
|---|---|---|---|---|---|---|---|---|---|
| | | | | | | | | 406559.55<br>406563.14<br>406562.92<br>406568.22<br>406563.50<br>406560.42<br>406552.34<br>406547.18 | 3343855.10<br>3343857.42<br>3343857.72<br>3343861.20<br>3343869.62<br>3343874.43<br>3343886.46<br>3343894.32 |
| 81. | П78 | Российская Федерация, Иркутская область, муниципальный район Иркутский, муниципальное образование Хомутовское, село Хомутово, улица Кирова, земельный участок 98/1 | 722.92 | Земли населенных пунктов | ЖЗ-1 | Для ведения личного подсобного хозяйства (приусадебный земельный участок) 2,2 | Перераспределение неразграниченных земель государственной или муниципальной собственности и ЗУ 38:06:100103:4632 | 406547.18<br>406540.21<br>406536.86<br>406506.56<br>406506.85<br>406515.30<br>406547.18 | 3343894.32<br>3343909.55<br>3343908.08<br>3343888.91<br>3343888.70<br>3343871.04<br>3343894.32 |
| 82. | П79 | Российская Федерация, Иркутская область, муниципальный район Иркутский, муниципальное образование Хомутовское, село Хомутово, улица Кирова, земельный участок 96 | 1039.16 | Земли населенных пунктов | ЖЗ-1 | Для ведения личного подсобного хозяйства (приусадебный земельный участок) 2,2 | Перераспределение неразграниченных земель государственной или муниципальной собственности и ЗУ 38:06:100103:219 | 406532.83<br>406526.37<br>406521.88<br>406515.30<br>406491.94<br>406499.98<br>406506.11<br>406507.06<br>406511.39<br>406511.83<br>406514.91<br>406519.54<br>406519.78<br>406524.71<br>406525.29<br>406530.25<br>406533.16<br>406532.83 | 3343838.37<br>3343850.33<br>3343857.67<br>3343871.04<br>3343856.05<br>3343839.55<br>3343826.04<br>3343824.40<br>3343826.68<br>3343825.85<br>3343827.45<br>3343830.14<br>3343830.73<br>3343833.23<br>3343833.22<br>3343836.01<br>3343837.85<br>3343838.37 |

| | | | | | | | | | |
|---|---|---|---|---|---|---|---|---|---|
| 83. | П80 | Российская Федерация, Иркутская область, муниципальный район Иркутский, муниципальное образование Хомутовское, село Хомутово, улица Северная, земельный участок 3 | 2316.94 | Земли населенных пунктов | ЖЗ-1 | Для индивидуального жилищного строительства 2.1 | Перераспределение ЗУ 38:06:100103:4863, 38:06:100103:6160 | 406444.73<br>406447.73<br>406449.22<br>406449.79<br>406468.95<br>406479.88<br>406486.59<br>406491.94<br>406515.30<br>406506.85<br>406506.56<br>406497.10<br>406490.02<br>406483.11<br>406480.01<br>406479.26<br>406472.97<br>406472.13<br>406462.77<br>406444.73 | 3343895.63<br>3343891.71<br>3343890.43<br>3343890.79<br>3343865.12<br>3343849.72<br>3343853.66<br>3343856.05<br>3343871.04<br>3343888.70<br>3343888.91<br>3343883.52<br>3343894.38<br>3343904.82<br>3343909.59<br>3343911.82<br>3343919.57<br>3343919.74<br>3343911.71<br>3343895.63 |
| 84. | П81 | Российская Федерация, Иркутская область, муниципальный район Иркутский, муниципальное образование Хомутовское, село Хомутово, улица Кирова, земельный участок 94-а | 1089.51 | Земли населенных пунктов | ЖЗ-1 | Для ведения личного подсобного хозяйства (приусадебный земельный участок) 2,2 | Перераспределение неразграниченных земель государственной или муниципальной собственности и ЗУ 38:06:100103:4010 | 406478.37<br>406478.50<br>406480.11<br>406501.54<br>406501.17<br>406506.27<br>406507.06<br>406506.11<br>406499.98<br>406491.94<br>406486.59<br>406463.67<br>406478.37 | 3343813.99<br>3343813.72<br>3343810.52<br>3343821.05<br>3343822.12<br>3343824.76<br>3343824.40<br>3343826.04<br>3343839.55<br>3343856.05<br>3343853.66<br>3343840.19<br>3343813.99 |
| 85. | П82 | Российская Федерация, Иркутская область, муниципальный район Иркутский, | 2212.32 | Земли населенных пунктов | ЖЗ-1 | Для ведения личного подсобного хозяйства | Перераспределение неразграниченных земель государственной | 406478.37<br>406463.67<br>406479.88<br>406468.95 | 3343813.99<br>3343840.19<br>3343849.72<br>3343865.12 |

| | | | | | | | | | |
|---|---|---|---|---|---|---|---|---|---|
| | | муниципальное образование Хомутовское, село Хомутово, улица Кирова, земельный участок 94 | | | | (приусадебный земельный участок) 2,2 | или муниципальной собственности и ЗУ 38:06:100101:2564 | 406460.73<br>406452.28<br>406422.85<br>406418.29<br>406430.44<br>406440.56<br>406442.13<br>406447.95<br>406460.35<br>406467.11<br>406470.10<br>406471.59<br>406478.50<br>406478.37 | 3343859.86<br>3343853.99<br>3343834.59<br>3343830.97<br>3343816.63<br>3343804.69<br>3343805.84<br>3343795.46<br>3343802.10<br>3343805.62<br>3343807.29<br>3343810.00<br>3343813.72<br>3343813.99 |
| 86. | П83 | Российская Федерация, Иркутская область, Иркутский муниципальный район, Хомутовское сельское поселение, село Хомутово, улица Щербакова, земельный участок 10/1 | 1923.73 | Земли населенных пунктов | ЖЗ-1 | Для ведения личного подсобного хозяйства (приусадебный земельный участок) 2,2 | Перераспределение неразграниченных земель государственной или муниципальной собственности и ЗУ 38:06:100103:6247 | 406907.52<br>406906.96<br>406903.65<br>406894.86<br>406872.92<br>406867.52<br>406862.15<br>406858.77<br>406856.26<br>406837.00<br>406850.55<br>406852.93<br>406879.28<br>406907.25<br>406907.52<br>406847.79<br>406846.89<br>406847.32<br>406848.22<br>406847.79 | 3344485.06<br>3344485.29<br>3344487.36<br>3344493.45<br>3344505.42<br>3344498.54<br>3344491.70<br>3344487.04<br>3344485.17<br>3344472.11<br>3344449.02<br>3344444.91<br>3344464.27<br>3344484.85<br>3344485.06<br>3344456.49<br>3344456.92<br>3344457.82<br>3344457.39<br>3344456.49 |
| 87. | П83_1 | Российская Федерация, Иркутская область, Иркутский муниципальный район, | 2366.74 | Земли населенных пунктов | ЖЗ-1 | Для ведения личного подсобного хозяйства | Перераспределение неразграниченных земель государственной | 406907.52<br>406910.41<br>406915.52<br>406924.07 | 3344485.06<br>3344483.87<br>3344479.28<br>3344470.41 |

| | | | | | | | | | |
|---|---|---|---|---|---|---|---|---|---|
| | | Хомутовское сельское поселение, село Хомутово, улица Щербакова, земельный участок 10 | | | | (приусадебный земельный участок) 2,2 | или муниципальной собственности и ЗУ 38:06:100103:6246 | 406931.36<br>406932.13<br>406932.23<br>406916.42<br>406907.47<br>406903.68<br>406898.42<br>406893.33<br>406883.20<br>406870.93<br>406864.87<br>406864.04<br>406853.26<br>406852.93<br>406879.28<br>406907.25<br>406907.52 | 3344463.70<br>3344462.06<br>3344460.11<br>3344447.91<br>3344441.66<br>3344438.99<br>3344436.98<br>3344434.78<br>3344430.78<br>3344425.32<br>3344423.30<br>3344425.39<br>3344444.34<br>3344444.91<br>3344464.27<br>3344484.85<br>3344485.06 |
| 88. | П84 | Российская Федерация, Иркутская область, муниципальный район Иркутский, муниципальное образование Хомутовское, село Хомутово, улица Щербакова, земельный участок 10 "а" | 1020.83 | Земли населенных пунктов | ЖЗ-1 | Для ведения личного подсобного хозяйства (приусадебный земельный участок) 2,2 | Перераспределение неразграниченных земель государственной или муниципальной собственности и ЗУ 38:06:100103:327 | 406856.26<br>406858.77<br>406862.15<br>406867.52<br>406872.92<br>406873.07<br>406868.65<br>406864.00<br>406849.33<br>406838.22<br>406830.95<br>406833.98<br>406845.09<br>406841.28<br>406839.83<br>406831.81<br>406837.00<br>406856.26 | 3344485.17<br>3344487.04<br>3344491.70<br>3344498.54<br>3344505.42<br>3344505.90<br>3344508.61<br>3344510.67<br>3344517.41<br>3344520.71<br>3344513.86<br>3344507.89<br>3344487.60<br>3344484.80<br>3344485.17<br>3344480.94<br>3344472.11<br>3344485.17 |
| 89. | П85 | Российская Федерация, Иркутская область, муниципальный район | 1521.64 | Земли населенных пунктов | ЖЗ-1 | Для индивидуального жилищного | Перераспределение неразграниченных земель | 406772.44<br>406771.38<br>406749.03 | 3344503.06<br>3344503.59<br>3344491.65 |

| | | | | | | | | | |
|---|---|---|---|---|---|---|---|---|---|
| | | Иркутский, муниципальное образование Хомутовское, село Хомутово, улица Щербакова, земельный участок 12 | | | | строительства 2.1 | государственной или муниципальной собственности и ЗУ 38:06:100103:4628 | 406742.06<br>406741.94<br>406760.86<br>406774.81<br>406790.73<br>406803.48<br>406772.44<br>406779.34<br>406778.42<br>406778.84<br>406779.75<br>406779.34 | 3344488.25<br>3344487.48<br>3344455.73<br>3344463.68<br>3344472.74<br>3344480.00<br>3344503.06<br>3344488.26<br>3344488.67<br>3344489.58<br>3344489.17<br>3344488.26 |
| 90. | П86 | Российская Федерация, Иркутская область, муниципальный район Иркутский, муниципальное образование Хомутовское, село Хомутово, улица Горького, земельный участок 1 "В" | 733.13 | Земли населенных пунктов | ЖЗ-1 | под индивидуальное жилищное строительство | Перераспределение ЗУ 38:06:100103:5020, 38:06:100103:5803 | 406344.12<br>406366.88<br>406346.25<br>406333.46<br>406342.61<br>406333.20<br>406344.12 | 3343971.07<br>3343992.59<br>3344013.37<br>3344001.34<br>3343991.20<br>3343982.32<br>3343971.07 |
| 91. | П89 | Российская Федерация, Иркутская область, муниципальный район Иркутский, муниципальное образование Хомутовское, село Хомутово, улица Русская, земельный участок 21 | 1353.45 | Земли населенных пунктов | ЖЗ-1 | Для ведения личного подсобного хозяйства (приусадебный земельный участок) 2,2 | Перераспределение неразграниченных земель государственной или муниципальной собственности и ЗУ 38:06:100103:5817 | 406747.50<br>406745.20<br>406765.94<br>406762.59<br>406757.28<br>406750.07<br>406747.95<br>406714.24<br>406729.59<br>406730.26<br>406736.77<br>406747.50 | 3344264.15<br>3344266.22<br>3344291.80<br>3344295.11<br>3344299.33<br>3344305.99<br>3344307.95<br>3344262.16<br>3344246.27<br>3344246.96<br>3344253.46<br>3344264.15 |
| 92. | П90 | Российская Федерация, Иркутская область, муниципальный район Иркутский, | 1719.30 | Земли населенных пунктов | ЖЗ-1 | Для ведения личного подсобного хозяйства | Перераспределение неразграниченных земель государственной | 406716.21<br>406690.18<br>406690.74<br>406684.00 | 3344178.97<br>3344208.29<br>3344208.94<br>3344217.39 |

| | | | | | | | | | |
|---|---|---|---|---|---|---|---|---|---|
| | | муниципальное образование Хомутовское, село Хомутово, улица Северная, земельный участок 12 | | | | (приусадебный земельный участок) 2,2 | или муниципальной собственности, ЗУ 38:06:100103:4680, 38:06:100103:6244 | 406673.04<br>406663.36<br>406664.90<br>406665.85<br>406679.37<br>406687.50<br>406689.37<br>406692.44<br>406701.41<br>406705.82<br>406711.32<br>406715.38<br>406716.21 | 3344203.97<br>3344191.41<br>3344187.37<br>3344184.77<br>3344164.91<br>3344154.42<br>3344151.89<br>3344155.31<br>3344164.26<br>3344168.83<br>3344174.30<br>3344178.22<br>3344178.97 |
| 93. | П91 | Российская Федерация, Иркутская область, муниципальный район Иркутский, муниципальное образование Хомутовское, село Хомутово, переулок Дальний, земельный участок 28 | 2065.62 | Земли населенных пунктов | ЖЗ-1 | Для индивидуального жилищного строительства 2.1 | Перераспределение неразграниченных земель государственной или муниципальной собственности, ЗУ 38:06:100103:4564 | 406709.32<br>406686.68<br>406649.60<br>406647.40<br>406668.17<br>406679.36<br>406685.96<br>406684.75<br>406709.32 | 3344267.01<br>3344285.14<br>3344234.00<br>3344232.22<br>3344207.93<br>3344222.45<br>3344231.01<br>3344231.73<br>3344267.01 |
| 94. | П92 | Российская Федерация, Иркутская область, муниципальный район Иркутский, муниципальное образование Хомутовское, село Хомутово, улица Русская, земельный участок 18 | 1483.22 | Земли населенных пунктов | ЖЗ-1 | Для ведения личного подсобного хозяйства (приусадебный земельный участок) 2,2 | Перераспределение неразграниченных земель государственной или муниципальной собственности и ЗУ 38:06:100103:5777 | 406649.60<br>406686.68<br>406678.40<br>406669.55<br>406657.55<br>406634.82<br>406632.89<br>406643.46<br>406643.12<br>406645.30<br>406648.34<br>406649.60 | 3344234.00<br>3344285.14<br>3344292.60<br>3344302.49<br>3344285.73<br>3344253.99<br>3344251.65<br>3344242.15<br>3344241.51<br>3344238.80<br>3344235.71<br>3344234.00 |

| | | | | | | | | | |
|---|---|---|---|---|---|---|---|---|---|
| 95. | П93 | Российская Федерация, Иркутская область, муниципальный район Иркутский, муниципальное образование Хомутовское, село Хомутово, улица Русская, земельный участок 8 | 969.40 | Земли населенных пунктов | ЖЗ-1 | Для индивидуального жилищного строительства 2.1 | Перераспределение неразграниченных земель государственной или муниципальной собственности и ЗУ 38:06:100103:4967 | 406509.38<br>406531.10<br>406553.23<br>406551.55<br>406537.46<br>406527.57<br>406509.38 | 3344341.56<br>3344316.68<br>3344336.72<br>3344339.06<br>3344352.23<br>3344360.52<br>3344341.56 |
| 96. | П94 | Российская Федерация, Иркутская область, муниципальный район Иркутский, муниципальное образование Хомутовское, село Хомутово, улица Русская, земельный участок 6 | 1026.95 | Земли населенных пунктов | ЖЗ-1 | Для индивидуального жилищного строительства 2.1 | Перераспределение неразграниченных земель государственной или муниципальной собственности и ЗУ 38:06:100103:4966 | 406527.57<br>406527.85<br>406497.10<br>406496.69<br>406496.45<br>406481.68<br>406509.38<br>406527.57 | 3344360.52<br>3344360.82<br>3344389.24<br>3344389.16<br>3344388.91<br>3344373.28<br>3344341.56<br>3344360.52 |
| 97. | П96 | Российская Федерация, Иркутская область, муниципальный район Иркутский, муниципальное образование Хомутовское, село Хомутово, переулок Дальний, земельный участок 14 | 3522.29 | Земли населенных пунктов | ЖЗ-1 | Для ведения личного подсобного хозяйства (приусадебный земельный участок) 2,2 | Перераспределение неразграниченных земель государственной или муниципальной собственности и ЗУ 38:06:100103:4799 | 406525.25<br>406525.99<br>406522.36<br>406523.28<br>406521.20<br>406520.53<br>406519.10<br>406516.37<br>406518.55<br>406524.26<br>406531.58<br>406529.90<br>406540.85<br>406531.50<br>406528.44<br>406534.95<br>406540.63<br>406549.50 | 3344436.95<br>3344435.60<br>3344427.58<br>3344426.32<br>3344420.56<br>3344418.92<br>3344419.45<br>3344413.87<br>3344412.80<br>3344409.41<br>3344405.92<br>3344402.30<br>3344395.56<br>3344384.94<br>3344380.85<br>3344374.90<br>3344370.74<br>3344361.73 |

| | | | | | | | | | |
|---|---|---|---|---|---|---|---|---|---|
| | | | | | | | | 406551.87<br>406561.48<br>406571.10<br>406580.50<br>406595.31<br>406584.27<br>406580.31<br>406533.94<br>406525.25 | 3344364.94<br>3344354.82<br>3344364.91<br>3344377.01<br>3344394.22<br>3344403.95<br>3344407.45<br>3344447.57<br>3344436.95 |
| 98. | П97 | Российская Федерация, Иркутская область, муниципальный район Иркутский, муниципальное образование Хомутовское, село Хомутово, переулок Дальний, земельный участок 14-а | 4434.67 | Земли населенных пунктов | ЖЗ-1 | Для индивидуального жилищного строительства 2.1 | Перераспределение неразграниченных земель государственной или муниципальной собственности и ЗУ 38:06:100103:6017 | 406614.90<br>406615.44<br>406632.42<br>406639.19<br>406660.61<br>406678.31<br>406655.30<br>406634.37<br>406634.11<br>406628.21<br>406621.58<br>406615.99<br>406610.13<br>406607.62<br>406600.76<br>406602.97<br>406583.24<br>406605.08<br>406610.53<br>406614.90 | 3344436.39<br>3344437.00<br>3344423.22<br>3344417.72<br>3344439.42<br>3344457.22<br>3344481.75<br>3344504.08<br>3344504.37<br>3344510.79<br>3344503.93<br>3344497.83<br>3344491.50<br>3344493.40<br>3344485.58<br>3344483.76<br>3344463.43<br>3344444.46<br>3344439.98<br>3344436.39 |
| 99. | П98 | Российская Федерация, Иркутская область, муниципальный район Иркутский, муниципальное образование Хомутовское, село Хомутово, переулок | 1883.75 | Земли населенных пунктов | ЖЗ-1 | Для индивидуального жилищного строительства 2.1 | Перераспределение неразграниченных земель государственной или муниципальной собственности и ЗУ 38:06:100103:5560 | 406678.31<br>406695.89<br>406702.27<br>406704.25<br>406704.23<br>406700.42<br>406700.57<br>406693.30<br>406681.41 | 3344457.22<br>3344476.48<br>3344480.48<br>3344481.72<br>3344482.34<br>3344485.33<br>3344485.63<br>3344493.23<br>3344503.78 |

| | | | | | | | | | |
|---|---|---|---|---|---|---|---|---|---|
| | | Дальний, земельный участок 22 | | | | | | 406680.37<br>406673.34<br>406673.38<br>406668.85<br>406668.68<br>406664.19<br>406662.47<br>406658.47<br>406647.74<br>406642.17<br>406634.37<br>406678.31 | 3344502.62<br>3344506.28<br>3344506.94<br>3344509.24<br>3344508.71<br>3344511.03<br>3344511.60<br>3344512.59<br>3344513.25<br>3344508.12<br>3344504.08<br>3344457.22 |
| 100. | П99 | Российская Федерация, Иркутская область, муниципальный район Иркутский, муниципальное образование Хомутовское, село Хомутово, улица Северная, земельный участок 8 | 1891.97 | Земли населенных пунктов | ЖЗ-1 | Для индивидуального жилищного строительства 2.1 | Перераспределение неразграниченных земель государственной или муниципальной собственности и ЗУ 38:06:100103:5497, 38:06:100103:6244 | 406630.72<br>406633.99<br>406651.20<br>406647.96<br>406639.10<br>406637.03<br>406613.66<br>406605.55<br>406592.11<br>406589.56<br>406574.84<br>406591.68<br>406630.72 | 3344099.98<br>3344097.17<br>3344114.35<br>3344117.70<br>3344126.43<br>3344125.19<br>3344150.08<br>3344159.21<br>3344175.55<br>3344179.01<br>3344170.73<br>3344144.62<br>3344099.98 |
| 101. | П100 | Российская Федерация, Иркутская область, муниципальный район Иркутский, муниципальное образование Хомутовское, село Хомутово, улица Северная, земельный участок 8А | 2011.69 | Земли населенных пунктов | ЖЗ-1 | Для индивидуального жилищного строительства 2.1 | Перераспределение неразграниченных земель государственной или муниципальной собственности и ЗУ 38:06:100103:5498, 38:06:100103:6244 | 406630.72<br>406591.68<br>406574.84<br>406556.19<br>406577.75<br>406603.49<br>406615.93<br>406618.67<br>406633.99<br>406630.72 | 3344099.98<br>3344144.62<br>3344170.73<br>3344160.05<br>3344129.97<br>3344098.40<br>3344085.83<br>3344083.24<br>3344097.17<br>3344099.98 |
| 102. | П101 | Российская Федерация, Иркутская область, муниципальный район | 1574.74 | Земли населенных пунктов | ЖЗ-1 | Для индивидуального жилищного | Перераспределение неразграниченных земель | 406559.78<br>406536.92<br>406502.32 | 3344263.06<br>3344289.08<br>3344261.13 |

| | | | | | | | | | |
|---|---|---|---|---|---|---|---|---|---|
| | | Иркутский, муниципальное образование Хомутовское, село Хомутово, переулок Дальний, земельный участок 18/4 | | | | строительства 2.1 | государственной или муниципальной собственности и ЗУ 38:06:100103:4831 | 406505.11<br>406521.77<br>406524.34<br>406559.78 | 3344257.22<br>3344234.08<br>3344235.57<br>3344263.06 |
| 103. | П102 | Российская Федерация, Иркутская область, муниципальный район Иркутский, муниципальное образование Хомутовское, село Хомутово, переулок Дальний, земельный участок 18-1 | 1588.67 | Земли населенных пунктов | ЖЗ-1 | Для индивидуального жилищного строительства 2.1 | Перераспределение неразграниченных земель государственной или муниципальной собственности и ЗУ 38:06:100103:3964 | 406486.29<br>406486.80<br>406487.57<br>406465.58<br>406462.57<br>406430.05<br>406450.56<br>406486.29 | 3344347.84<br>3344347.25<br>3344347.99<br>3344375.61<br>3344373.02<br>3344347.11<br>3344319.51<br>3344347.84 |
| 104. | П103 | Российская Федерация, Иркутская область, муниципальный район Иркутский, муниципальное образование Хомутовское, село Хомутово, улица Горького, земельный участок 47 | 1750.72 | Земли населенных пунктов | ЖЗ-1 | Для индивидуального жилищного строительства 2.1 | Перераспределение неразграниченных земель государственной или муниципальной собственности и ЗУ 38:06:100103:4315 | 406438.30<br>406438.76<br>406460.32<br>406450.54<br>406428.74<br>406425.00<br>406420.11<br>406419.88<br>406394.68<br>406438.30 | 3344367.80<br>3344367.11<br>3344384.75<br>3344396.05<br>3344419.24<br>3344423.61<br>3344428.80<br>3344428.67<br>3344414.59<br>3344367.80 |
| 105. | П104 | Российская Федерация, Иркутская область, муниципальный район Иркутский, муниципальное образование Хомутовское, село Хомутово, улица Северная, земельный участок 6 | 2982.80 | Земли населенных пунктов | ЖЗ-1 | Для индивидуального жилищного строительства 2.1 | Перераспределение неразграниченных земель государственной или муниципальной собственности и ЗУ 38:06:100103:4631, 38:06:100103:6244 | 406615.93<br>406603.49<br>406578.37<br>406577.57<br>406553.75<br>406543.33<br>406537.22<br>406545.44<br>406563.81<br>406572.95 | 3344085.83<br>3344098.40<br>3344129.21<br>3344130.19<br>3344117.38<br>3344111.77<br>3344107.78<br>3344098.11<br>3344078.32<br>3344068.35 |

| | | | | | | | | | |
|---|---|---|---|---|---|---|---|---|---|
| | | | | | | | | 406584.39<br>406586.86<br>406618.67<br>406615.93 | 3344056.43<br>3344054.03<br>3344083.24<br>3344085.83 |
| 106. | П105 | Российская Федерация, Иркутская область, муниципальный район Иркутский, муниципальное образование Хомутовское, село Хомутово, улица Тенистая, земельный участок 6 | 886.11 | Земли населенных пунктов | ЖЗ-1 | Для индивидуального жилищного строительства 2.1 | Перераспределение неразграниченных земель государственной или муниципальной собственности и ЗУ 38:06:100103:5714 | 406577.57<br>406556.19<br>406537.22<br>406537.62<br>406553.75<br>406577.57 | 3344130.19<br>3344160.05<br>3344150.16<br>3344149.26<br>3344117.38<br>3344130.19 |
| 107. | П106 | Российская Федерация, Иркутская область, муниципальный район Иркутский, муниципальное образование Хомутовское, село Хомутово, улица Тенистая, земельный участок 6А | 949.29 | Земли населенных пунктов | ЖЗ-1 | Для индивидуального жилищного строительства 2.1 | Перераспределение неразграниченных земель государственной или муниципальной собственности и ЗУ 38:06:100103:5713 | 406553.75<br>406537.62<br>406537.22<br>406532.98<br>406517.68<br>406520.49<br>406516.05<br>406533.95<br>406537.22<br>406543.33<br>406553.75 | 3344117.38<br>3344149.26<br>3344150.16<br>3344154.70<br>3344145.81<br>3344141.09<br>3344134.31<br>3344110.69<br>3344107.78<br>3344111.77<br>3344117.38 |
| 108. | П107 | Российская Федерация, Иркутская область, муниципальный район Иркутский, муниципальное образование Хомутовское, село Хомутово, улица Северная, земельный участок 4 "Б" | 1732.43 | Земли населенных пунктов | ЖЗ-1 | Для ведения личного подсобного хозяйства (приусадебный земельный участок) 2,2 | Перераспределение неразграниченных земель государственной или муниципальной собственности и ЗУ 38:06:100103:4620 | 406497.68<br>406507.83<br>406545.94<br>406551.50<br>406559.72<br>406508.27<br>406484.43<br>406487.40<br>406486.85<br>406492.46<br>406492.62<br>406497.68 | 3344046.85<br>3344056.74<br>3344016.00<br>3344021.44<br>3344029.09<br>3344084.63<br>3344061.82<br>3344058.43<br>3344057.93<br>3344052.19<br>3344052.49<br>3344046.85 |

| | | | | | | | | | |
|---|---|---|---|---|---|---|---|---|---|
| 109. | П108 | Российская Федерация, Иркутская область, муниципальный район Иркутский, муниципальное образование Хомутовское, село Хомутово, улица Северная, земельный участок 4/1 | 1034.81 | Земли населенных пунктов | ЖЗ-1 | Для индивидуального жилищного строительства 2.1 | Перераспределение неразграниченных земель государственной или муниципальной собственности и ЗУ 38:06:100103:5687 | 406490.16<br>406508.27<br>406510.32<br>406512.92<br>406499.56<br>406495.39<br>406471.97<br>406466.89<br>406484.43<br>406490.16 | 3344067.31<br>3344084.63<br>3344086.59<br>3344089.08<br>3344103.57<br>3344108.17<br>3344087.52<br>3344082.76<br>3344061.82<br>3344067.31 |
| 110. | П109 | Российская Федерация, Иркутская область, муниципальный район Иркутский, муниципальное образование Хомутовское, село Хомутово, переулок Заозерный, земельный участок 3 | 3081.85 | Земли населенных пунктов | ЖЗ-1 | Для ведения личного подсобного хозяйства (приусадебный земельный участок) 2,2 | Перераспределение неразграниченных земель государственной или муниципальной собственности и ЗУ 38:06:100103:4456 | 406400.29<br>406401.23<br>406402.02<br>406411.18<br>406413.11<br>406420.73<br>406422.39<br>406424.24<br>406431.42<br>406457.30<br>406463.22<br>406467.91<br>406516.05<br>406520.49<br>406509.32<br>406504.50<br>406502.39<br>406496.81<br>406494.04<br>406490.14<br>406489.06<br>406482.67<br>406471.89<br>406450.00<br>406427.24<br>406409.66<br>406404.04<br>406393.48 | 3344035.53<br>3344036.22<br>3344037.18<br>3344046.06<br>3344049.10<br>3344056.23<br>3344058.51<br>3344057.55<br>3344063.07<br>3344080.06<br>3344086.74<br>3344092.03<br>3344134.31<br>3344141.09<br>3344159.85<br>3344153.97<br>3344152.76<br>3344146.14<br>3344148.19<br>3344142.73<br>3344140.96<br>3344129.52<br>3344119.55<br>3344099.30<br>3344080.83<br>3344067.59<br>3344064.45<br>3344056.91 |

| | | | | | | | | | |
|---|---|---|---|---|---|---|---|---|---|
| | | | | | | | | 406386.54<br>406388.95<br>406394.83<br>406394.03<br>406397.56<br>406400.29 | 3344051.29<br>3344047.48<br>3344041.84<br>3344040.88<br>3344037.79<br>3344035.53 |
| 111. | П111 | Российская Федерация, Иркутская область, муниципальный район Иркутский, муниципальное образование Хомутовское, село Хомутово, улица Тенистая, земельный участок 11 | 1345.19 | Земли населенных пунктов | ЖЗ-1 | Для индивидуального жилищного строительства 2.1 | Перераспределение неразграниченных земель государственной или муниципальной собственности и ЗУ 38:06:100103:5824 | 406380.85<br>406377.81<br>406367.19<br>406367.11<br>406339.58<br>406335.33<br>406341.60<br>406351.18<br>406383.56<br>406380.85 | 3344321.84<br>3344328.37<br>3344351.21<br>3344351.17<br>3344337.19<br>3344335.03<br>3344321.67<br>3344301.28<br>3344316.77<br>3344321.84 |
| 112. | П111_1 | Российская Федерация, Иркутская область, муниципальный район Иркутский, муниципальное образование Хомутовское, село Хомутово, улица Горького, земельный участок 39 | 1433.24 | Земли населенных пунктов | ЖЗ-1 | Для индивидуального жилищного строительства 2.1 | Перераспределение неразграниченных земель государственной или муниципальной собственности и ЗУ 38:06:100103:5826 | 406350.09<br>406322.80<br>406318.38<br>406335.33<br>406339.58<br>406367.11<br>406367.19<br>406350.18<br>406350.09 | 3344387.45<br>3344373.54<br>3344371.10<br>3344335.03<br>3344337.19<br>3344351.17<br>3344351.21<br>3344387.80<br>3344387.45 |
| 113. | П112 | Российская Федерация, Иркутская область, муниципальный район Иркутский, муниципальное образование Хомутовское, село Хомутово, улица Тенистая, земельный участок 13 | 627.27 | Земли населенных пунктов | ЖЗ-1 | Для индивидуального жилищного строительства 2.1 | Перераспределение неразграниченных земель государственной или муниципальной собственности и ЗУ 38:06:100103:5998 | 406327.27<br>406350.16<br>406351.46<br>406351.18<br>406341.60<br>406340.50<br>406316.60<br>406327.27 | 3344289.11<br>3344300.57<br>3344300.81<br>3344301.28<br>3344321.67<br>3344321.40<br>3344309.42<br>3344289.11 |

| | | | | | | | | | |
|---|---|---|---|---|---|---|---|---|---|
| 114. | П113 | Российская Федерация, Иркутская область, муниципальный район Иркутский, муниципальное образование Хомутовское, село Хомутово, улица Горького, земельный участок 37 | 1578.92 | Земли населенных пунктов | ЖЗ-1 | Для индивидуального жилищного строительства 2.1 | Перераспределение неразграниченных земель государственной или муниципальной собственности и ЗУ 38:06:100103:5999 | 406340.50<br>406341.60<br>406335.33<br>406318.38<br>406317.65<br>406291.31<br>406316.60<br>406340.50 | 3344321.40<br>3344321.67<br>3344335.03<br>3344371.10<br>3344370.68<br>3344357.55<br>3344309.42<br>3344321.40 |
| 115. | П114 | Российская Федерация, Иркутская область, муниципальный район Иркутский, муниципальное образование Хомутовское, село Хомутово, улица Тенистая, земельный участок 15 | 1200.67 | Земли населенных пунктов | ЖЗ-1 | Для индивидуального жилищного строительства 2.1 | Перераспределение неразграниченных земель государственной или муниципальной собственности и ЗУ 38:06:100103:4949 | 406318.58<br>406306.59<br>406272.79<br>406280.62<br>406283.05<br>406285.40<br>406321.57<br>406318.58 | 3344305.65<br>3344328.46<br>3344310.23<br>3344292.62<br>3344287.15<br>3344284.18<br>3344299.96<br>3344305.65 |
| 116. | П115 | Российская Федерация, Иркутская область, муниципальный район Иркутский, муниципальное образование Хомутовское, село Хомутово, улица Горького, земельный участок 15 «Б» | 1228.38 | Земли населенных пунктов | ЖЗ-1 | Для индивидуального жилищного строительства 2.1 | Перераспределение неразграниченных земель государственной или муниципальной собственности и ЗУ 38:06:100103:5500, 38:06:100103:5803 | 406226.85<br>406226.43<br>406233.34<br>406233.84<br>406241.19<br>406273.23<br>406271.52<br>406257.44<br>406226.85 | 3344325.17<br>3344324.95<br>3344309.88<br>3344310.21<br>3344294.47<br>3344309.23<br>3344313.08<br>3344341.35<br>3344325.17 |
| 117. | П116 | Российская Федерация, Иркутская область, муниципальный район Иркутский, муниципальное образование Хомутовское, село Хомутово, улица | 2117.52 | Земли населенных пунктов | ЖЗ-1 | Для индивидуального жилищного строительства 2.1 | Перераспределение неразграниченных земель государственной или муниципальной собственности и ЗУ 38:06:100103:11 | 406502.08<br>406501.69<br>406496.86<br>406491.72<br>406463.55<br>406476.87<br>406494.71<br>406495.26 | 3343976.85<br>3343977.33<br>3343983.21<br>3343979.04<br>3344007.94<br>3344020.91<br>3344038.27<br>3344038.71 |

| | | | | | | | | | |
|---|---|---|---|---|---|---|---|---|---|
| | | Северная, земельный участок 2а | | | | | | 406529.74<br>406502.08 | 3344001.22<br>3343976.85 |
| 118. | П117 | Российская Федерация, Иркутская область, муниципальный район Иркутский, муниципальное образование Хомутовское, село Хомутово, улица Северная, земельный участок 2/1 | 737.07 | Земли населенных пунктов | ЖЗ-1 | Для индивидуального жилищного строительства 2.1 | Перераспределение неразграниченных земель государственной или муниципальной собственности и ЗУ 38:06:100103:4470 | 406487.77<br>406498.41<br>406501.85<br>406502.08<br>406501.69<br>406496.86<br>406493.01<br>406491.72<br>406489.30<br>406465.31<br>406454.49<br>406455.17<br>406462.58<br>406486.76<br>406487.77<br>406486.75<br>406485.81<br>406486.14<br>406487.08<br>406486.75 | 3343964.37<br>3343973.66<br>3343976.65<br>3343976.85<br>3343977.33<br>3343983.21<br>3343980.08<br>3343979.04<br>3343981.52<br>3344006.13<br>3343995.40<br>3343994.77<br>3343986.99<br>3343963.46<br>3343964.37<br>3343979.71<br>3343980.06<br>3343981.00<br>3343980.66<br>3343979.71 |
| 119. | П118 | Российская Федерация, Иркутская область, муниципальный район Иркутский, муниципальное образование Хомутовское, село Хомутово, переулок Заозерный, земельный участок 1"а" | 1436.39 | Земли населенных пунктов | ЖЗ-1 | Для индивидуального жилищного строительства 2.1 | Перераспределение неразграниченных земель государственной или муниципальной собственности и ЗУ 38:06:100103:4008 | 406454.49<br>406442.01<br>406441.68<br>406438.01<br>406434.90<br>406443.22<br>406479.06<br>406489.00<br>406495.26<br>406494.71<br>406476.87<br>406463.55<br>406465.31<br>406454.49 | 3343995.40<br>3344005.94<br>3344005.59<br>3344008.68<br>3344011.75<br>3344019.86<br>3344055.19<br>3344045.66<br>3344038.71<br>3344038.27<br>3344020.91<br>3344007.94<br>3344006.13<br>3343995.40 |

| | | | | | | | | | |
|---|---|---|---|---|---|---|---|---|---|
| 120. | П119 | Российская Федерация, Иркутская область, муниципальный район Иркутский, муниципальное образование Хомутовское, село Хомутово, переулок Заозерный, земельный участок 9 | 2181.78 | Земли населенных пунктов | ЖЗ-1 | Для индивидуального жилищного строительства 2.1 | Перераспределение неразграниченных земель государственной или муниципальной собственности и ЗУ 38:06:100103:114 | 406410.38<br>406410.70<br>406401.71<br>406392.08<br>406391.45<br>406388.77<br>406333.69<br>406333.57<br>406335.79<br>406336.35<br>406336.69<br>406339.24<br>406340.96<br>406338.29<br>406345.55<br>406348.10<br>406350.60<br>406362.78<br>406368.39<br>406379.11<br>406402.96<br>406410.38 | 3344158.20<br>3344158.64<br>3344164.58<br>3344170.69<br>3344170.06<br>3344166.35<br>3344092.34<br>3344091.24<br>3344089.86<br>3344090.69<br>3344090.45<br>3344088.68<br>3344087.43<br>3344083.99<br>3344078.43<br>3344081.82<br>3344079.53<br>3344094.73<br>3344102.94<br>3344117.33<br>3344148.18<br>3344158.20 |
| 121. | П120 | Российская Федерация, Иркутская область, муниципальный район Иркутский, муниципальное образование Хомутовское, село Хомутово, переулок Заозерный, земельный участок 13 | 2110.61 | Земли населенных пунктов | ЖЗ-1 | Для индивидуального жилищного строительства 2.1 | Перераспределение неразграниченных земель государственной или муниципальной собственности и ЗУ 38:06:100103:5555 | 406312.89<br>406365.17<br>406340.63<br>406317.46<br>406305.46<br>406304.44<br>406306.00<br>406305.24<br>406308.73<br>406298.03<br>406312.89 | 3344108.90<br>3344182.08<br>3344193.20<br>3344158.91<br>3344144.30<br>3344143.81<br>3344141.35<br>3344137.74<br>3344134.18<br>3344120.73<br>3344108.90 |
| 122. | П121 | Российская Федерация, Иркутская область, муниципальный район Иркутский, муниципальное | 2945.08 | Земли населенных пунктов | ЖЗ-1 | Для индивидуального жилищного строительства 2.1 | Перераспределение неразграниченных земель государственной или | 406472.19<br>406477.18<br>406474.41<br>406467.38<br>406461.56 | 3343950.32<br>3343954.82<br>3343958.62<br>3343964.73<br>3343972.85 |

| | | | | | | | | | |
|---|---|---|---|---|---|---|---|---|---|
| | | образование Хомутовское, село Хомутово, улица Северная, земельный участок 2 "Б" | | | | | муниципальной собственности и ЗУ 38:06:100105:337 | 406445.91<br>406442.94<br>406438.15<br>406433.18<br>406431.10<br>406429.61<br>406414.36<br>406400.92<br>406406.44<br>406416.86<br>406433.66<br>406445.38<br>406447.94<br>406463.02<br>406459.64<br>406472.19 | 3343988.37<br>3343992.45<br>3343996.88<br>3343996.39<br>3343996.14<br>3343994.82<br>3343981.31<br>3343969.07<br>3343963.14<br>3343952.52<br>3343934.73<br>3343922.84<br>3343920.28<br>3343935.03<br>3343938.59<br>3343950.32 |
| 123. | П122 | Российская Федерация, Иркутская область, муниципальный район Иркутский, муниципальное образование Хомутовское, село Хомутово, переулок Заозерный, земельный участок 2 | 2230.09 | Земли населенных пунктов | ЖЗ-1 | Для ведения личного подсобного хозяйства (приусадебный земельный участок) 2,2 | Перераспределение неразграниченных земель государственной или муниципальной собственности и ЗУ 38:06:100103:5758 | 406362.11<br>406393.44<br>406398.06<br>406400.92<br>406414.36<br>406431.10<br>406433.18<br>406419.11<br>406417.82<br>406394.88<br>406362.11 | 3343997.40<br>3343965.83<br>3343970.75<br>3343969.07<br>3343981.31<br>3343996.14<br>3343996.39<br>3344009.09<br>3344008.03<br>3344028.45<br>3343997.40 |
| 124. | П123 | Российская Федерация, Иркутская область, муниципальный район Иркутский, муниципальное образование Хомутовское, село Хомутово, переулок Заозерный, земельный участок 4 | 1650.43 | Земли населенных пунктов | ЖЗ-1 | Для ведения личного подсобного хозяйства (приусадебный земельный участок) 2,2 | Перераспределение неразграниченных земель государственной или муниципальной собственности и ЗУ 38:06:100103:5052 | 406371.81<br>406363.97<br>406357.82<br>406358.53<br>406351.00<br>406350.48<br>406344.92<br>406344.82<br>406343.93<br>406330.34 | 3344037.58<br>3344043.90<br>3344048.69<br>3344049.39<br>3344054.96<br>3344054.40<br>3344058.48<br>3344058.65<br>3344057.49<br>3344043.77 |

| | | | | | | | | | |
|---|---|---|---|---|---|---|---|---|---|
| | | | | | | | | 406317.32<br>406312.06<br>406333.46<br>406346.25<br>406371.81 | 3344030.37<br>3344025.10<br>3344001.34<br>3344013.37<br>3344037.58 |
| 125. | П124 | Российская Федерация, Иркутская область, муниципальный район Иркутский, муниципальное образование Хомутовское, село Хомутово, переулок Заозерный, земельный участок 6/2 | 2057.25 | Земли населенных пунктов | ЖЗ-1 | Для индивидуального жилищного строительства 2.1 | Перераспределение неразграниченных земель государственной или муниципальной собственности и ЗУ 38:06:100103:5650 | 406322.90<br>406321.34<br>406319.80<br>406314.03<br>406297.83<br>406303.86<br>406283.04<br>406271.45<br>406281.84<br>406282.68<br>406284.15<br>406296.20<br>406312.06<br>406317.32<br>406330.34<br>406343.93<br>406344.82<br>406345.61<br>406329.27<br>406331.61<br>406322.90<br>406288.27<br>406287.27<br>406287.24<br>406288.24<br>406288.27 | 3344081.24<br>3344079.29<br>3344077.29<br>3344069.97<br>3344049.91<br>3344044.15<br>3344022.86<br>3344010.39<br>3343999.47<br>3343998.56<br>3343996.97<br>3344009.22<br>3344025.10<br>3344030.37<br>3344043.77<br>3344057.49<br>3344058.65<br>3344059.67<br>3344071.66<br>3344074.91<br>3344081.24<br>3344023.59<br>3344023.56<br>3344024.56<br>3344024.59<br>3344023.59 |
| 126. | П125 | Российская Федерация, Иркутская область, муниципальный район Иркутский, муниципальное образование | 2366.90 | Земли населенных пунктов | ЖЗ-1 | Для индивидуального жилищного строительства 2.1 | Перераспределение неразграниченных земель государственной или муниципальной | 406319.80<br>406321.34<br>406322.90<br>406323.26<br>406316.14<br>406311.14 | 3344077.29<br>3344079.29<br>3344081.24<br>3344081.74<br>3344087.05<br>3344084.39 |

| | | | | | | | | | |
|---|---|---|---|---|---|---|---|---|---|
| | | Хомутовское, село Хомутово, переулок Заозерный, земельный участок 6-1 | | | | | собственности и ЗУ 38:06:100103:111 | 406303.25<br>406308.64<br>406300.70<br>406295.15<br>406282.26<br>406264.56<br>406255.26<br>406283.04<br>406303.86<br>406297.83<br>406314.03<br>406319.80 | 3344090.39<br>3344096.89<br>3344103.58<br>3344096.01<br>3344080.11<br>3344059.05<br>3344047.17<br>3344022.86<br>3344044.15<br>3344049.91<br>3344069.97<br>3344077.29 |
| 127. | П126 | Российская Федерация, Иркутская область, муниципальный район Иркутский, муниципальное образование Хомутовское, село Хомутово, переулок Заозерный, земельный участок 6 "А" | 2246.69 | Земли населенных пунктов | ЖЗ-1 | Для индивидуального жилищного строительства 2.1 | Перераспределение неразграниченных земель государственной или муниципальной собственности и ЗУ 38:06:100103:5101 | 406230.31<br>406237.95<br>406232.35<br>406265.81<br>406282.26<br>406295.15<br>406300.70<br>406286.88<br>406271.54<br>406262.92<br>406251.86<br>406230.31 | 3344111.94<br>3344102.98<br>3344097.87<br>3344060.54<br>3344080.11<br>3344096.01<br>3344103.58<br>3344111.91<br>3344117.02<br>3344117.69<br>3344115.78<br>3344111.94 |
| 128. | П127 | Российская Федерация, Иркутская область, муниципальный район Иркутский, муниципальное образование Хомутовское, село Хомутово, улица Лавыгина, земельный участок 4А | 1681.33 | Земли населенных пунктов | ЖЗ-1 | для ведения личного подсобного хозяйства (приусадебный земельный участок) | Перераспределение неразграниченных земель государственной или муниципальной собственности и ЗУ 38:06:100103:6190, 38:06:100103:6233 | 406110.08<br>406087.41<br>406088.20<br>406086.59<br>406081.95<br>406077.07<br>406077.06<br>406076.68<br>406076.73<br>406060.19<br>406060.69<br>406053.37<br>406053.62<br>406056.94 | 3343979.53<br>3344024.10<br>3344026.45<br>3344032.49<br>3344031.98<br>3344032.44<br>3344033.03<br>3344039.84<br>3344042.32<br>3344042.04<br>3344039.94<br>3344038.40<br>3344037.17<br>3344023.88 |

| | | | | | | | | | |
|---|---|---|---|---|---|---|---|---|---|
| | | | | | | | | 406081.51<br>406094.93<br>406103.88<br>406107.79<br>406110.08 | 3343991.06<br>3343970.90<br>3343976.79<br>3343978.67<br>3343979.53 |
| 129. | П128 | Российская Федерация, Иркутская область, муниципальный район Иркутский, муниципальное образование Хомутовское, село Хомутово, переулок Заозерный, земельный участок 17 -2 | 2670.74 | Земли населенных пунктов | ЖЗ-1 | Для ведения личного подсобного хозяйства (приусадебный земельный участок) 2,2 | Перераспределение неразграниченных земель государственной или муниципальной собственности и ЗУ 38:06:100103:365 | 406227.14<br>406233.90<br>406239.15<br>406245.03<br>406243.12<br>406243.81<br>406240.28<br>406236.49<br>406233.92<br>406230.96<br>406223.30<br>406219.01<br>406225.59<br>406184.12<br>406165.62<br>406179.80<br>406213.91<br>406220.22<br>406220.56<br>406226.66<br>406227.14 | 3344139.47<br>3344142.22<br>3344145.78<br>3344151.00<br>3344156.84<br>3344157.04<br>3344168.35<br>3344177.37<br>3344182.62<br>3344190.52<br>3344207.41<br>3344205.70<br>3344188.13<br>3344169.59<br>3344161.56<br>3344132.81<br>3344150.23<br>3344136.46<br>3344136.61<br>3344139.26<br>3344139.47 |
| 130. | П129 | Российская Федерация, Иркутская область, муниципальный район Иркутский, муниципальное образование Хомутовское, село Хомутово, улица Горького, земельный участок 15/1 | 1585.84 | Земли населенных пунктов | ЖЗ-1 | Для индивидуального жилищного строительства 2.1 | Перераспределение неразграниченных земель государственной или муниципальной собственности и ЗУ 38:06:100103:4396 | 406225.59<br>406219.01<br>406214.90<br>406169.51<br>406170.59<br>406172.18<br>406176.19<br>406180.91<br>406183.63<br>406186.40<br>406225.59 | 3344188.13<br>3344205.70<br>3344216.67<br>3344208.09<br>3344203.10<br>3344203.63<br>3344192.20<br>3344178.73<br>3344180.13<br>3344170.61<br>3344188.13 |

| | | | | | | | | | |
|---|---|---|---|---|---|---|---|---|---|
| 131. | П130 | Российская Федерация, Иркутская область, муниципальный район Иркутский, муниципальное образование Хомутовское, село Хомутово, улица Тенистая, земельный участок 21 | 1502.78 | Земли населенных пунктов | ЖЗ-1 | Для индивидуального жилищного строительства 2.1 | Перераспределение неразграниченных земель государственной или муниципальной собственности и ЗУ 38:06:100103:6156 | 406161.46<br>406204.59<br>406216.03<br>406204.61<br>406195.48<br>406175.08<br>406158.35<br>406157.12<br>406161.46 | 3344219.05<br>3344234.87<br>3344238.83<br>3344264.28<br>3344260.95<br>3344253.52<br>3344247.42<br>3344247.00<br>3344219.05 |
| 132. | П131 | Российская Федерация, Иркутская область, муниципальный район Иркутский, муниципальное образование Хомутовское, село Хомутово, улица Горького, земельный участок 37 "А" | 1066.23 | Земли населенных пунктов | ЖЗ-1 | Для индивидуального жилищного строительства 2.1 | Перераспределение неразграниченных земель государственной или муниципальной собственности и ЗУ 38:06:100103:4062 | 406226.73<br>406229.38<br>406215.80<br>406213.45<br>406186.46<br>406199.67<br>406226.73 | 3344288.52<br>3344290.01<br>3344319.39<br>3344318.16<br>3344304.66<br>3344275.30<br>3344288.52 |
| 133. | П132 | Российская Федерация, Иркутская область, муниципальный район Иркутский, муниципальное образование Хомутовское, село Хомутово, улица Горького, земельный участок 9 | 3163.92 | Земли населенных пунктов | ЖЗ-1 | Для ведения личного подсобного хозяйства (приусадебный земельный участок) 2,2 | Перераспределение неразграниченных земель государственной или муниципальной собственности и ЗУ 38:06:100103:77 | 406223.76<br>406271.45<br>406283.04<br>406255.26<br>406250.25<br>406244.98<br>406217.41<br>406208.30<br>406209.16<br>406197.91<br>406201.84<br>406206.60<br>406211.00<br>406223.76 | 3343958.74<br>3344010.39<br>3344022.86<br>3344047.17<br>3344042.11<br>3344036.77<br>3344003.90<br>3343994.98<br>3343994.15<br>3343981.54<br>3343977.39<br>3343972.73<br>3343968.51<br>3343958.74 |
| 134. | П133 | Российская Федерация, Иркутская область, муниципальный район | 3565.73 | Земли населенных пунктов | ЖЗ-1 | Для ведения личного подсобного | Перераспределение неразграниченных земель | 406244.98<br>406239.99<br>406204.43 | 3344036.77<br>3344042.03<br>3344079.58 |

| | | | | | | | | | |
|---|---|---|---|---|---|---|---|---|---|
| | | Иркутский, муниципальное образование Хомутовское, село Хомутово, переулок Заозерный, земельный участок 8 | | | | хозяйства (приусадебный земельный участок) 2,2 | государственной или муниципальной собственности и ЗУ 38:06:100103:4685 | 406193.89<br>406185.56<br>406185.28<br>406179.72<br>406175.67<br>406168.33<br>406165.60<br>406152.11<br>406156.02<br>406158.48<br>406158.87<br>406164.09<br>406185.78<br>406203.40<br>406211.80<br>406224.14<br>406244.98 | 3344070.49<br>3344079.88<br>3344080.18<br>3344076.82<br>3344072.21<br>3344066.77<br>3344064.89<br>3344054.34<br>3344038.45<br>3344030.95<br>3344029.01<br>3344021.11<br>3344038.55<br>3344017.80<br>3344024.72<br>3344011.93<br>3344036.77 |
| 135. | П134 | Российская Федерация, Иркутская область, муниципальный район Иркутский, муниципальное образование Хомутовское, село Хомутово, переулок Заозерный, земельный участок 6 | 2519.81 | Земли населенных пунктов | ЖЗ-1 | Для индивидуального жилищного строительства 2.1 | Перераспределение неразграниченных земель государственной или муниципальной собственности и ЗУ 38:06:100103:5102 | 406230.31<br>406228.23<br>406222.54<br>406221.91<br>406218.45<br>406219.11<br>406218.48<br>406213.10<br>406211.40<br>406211.20<br>406209.09<br>406209.76<br>406205.75<br>406203.95<br>406202.26<br>406198.43<br>406199.25<br>406198.48<br>406185.28<br>406185.56<br>406193.89 | 3344111.94<br>3344111.57<br>3344108.98<br>3344109.65<br>3344107.41<br>3344106.90<br>3344106.49<br>3344102.34<br>3344100.87<br>3344101.87<br>3344100.24<br>3344099.45<br>3344095.97<br>3344097.67<br>3344095.53<br>3344091.84<br>3344090.84<br>3344090.23<br>3344080.18<br>3344079.88<br>3344070.49 |

| | | | | | | | | | |
|---|---|---|---|---|---|---|---|---|---|
| | | | | | | | | 406204.43<br>406239.99<br>406244.98<br>406250.25<br>406255.26<br>406257.03<br>406264.56<br>406265.81<br>406232.35<br>406237.95<br>406230.31 | 3344079.58<br>3344042.03<br>3344036.77<br>3344042.11<br>3344047.17<br>3344049.43<br>3344059.05<br>3344060.54<br>3344097.87<br>3344102.98<br>3344111.94 |
| 136. | П136 | Российская Федерация, Иркутская область, муниципальный район Иркутский, муниципальное образование Хомутовское, село Хомутово, улица Горького, земельный участок 11 | 1621.54 | Земли населенных пунктов | ЖЗ-1 | Для индивидуального жилищного строительства 2.1 | Перераспределение неразграниченных земель государственной или муниципальной собственности и ЗУ 38:06:100103:6200 | 406187.90<br>406192.89<br>406178.68<br>406171.38<br>406131.63<br>406146.05<br>406150.33<br>406152.35<br>406163.54<br>406178.21<br>406187.90 | 3344092.04<br>3344095.98<br>3344119.80<br>3344116.32<br>3344095.97<br>3344076.27<br>3344070.54<br>3344067.69<br>3344074.90<br>3344084.96<br>3344092.04 |
| 137. | П137 | Российская Федерация, Иркутская область, муниципальный район Иркутский, муниципальное образование Хомутовское, село Хомутово, улица Горького, земельный участок 13 | 2611.49 | Земли населенных пунктов | ЖЗ-1 | Для ведения личного подсобного хозяйства (приусадебный земельный участок) 2,2 | Перераспределение неразграниченных земель государственной или муниципальной собственности и ЗУ 38:06:100103:4316 | 406113.43<br>406128.98<br>406131.63<br>406171.38<br>406182.51<br>406184.99<br>406179.80<br>406165.62<br>406163.27<br>406157.84<br>406134.82<br>406124.88<br>406126.50<br>406113.43 | 3344132.94<br>3344097.81<br>3344095.97<br>3344116.32<br>3344121.63<br>3344122.81<br>3344132.81<br>3344161.56<br>3344160.56<br>3344158.26<br>3344148.16<br>3344144.27<br>3344136.63<br>3344132.94 |

| | | | | | | | | | |
|---|---|---|---|---|---|---|---|---|---|
| 138. | П138 | Российская Федерация, Иркутская область, муниципальный район Иркутский, муниципальное образование Хомутовское, село Хомутово, улица Горького, земельный участок 13 "Б" | 1676.19 | Земли населенных пунктов | ЖЗ-1 | Для индивидуального жилищного строительства 2.1 | Перераспределение неразграниченных земель государственной или муниципальной собственности и ЗУ 38:06:100103:5133 | 406168.31<br>406157.92<br>406108.15<br>406108.48<br>406111.49<br>406122.60<br>406134.48<br>406137.27<br>406165.74<br>406168.31 | 3344172.06<br>3344198.84<br>3344184.61<br>3344181.66<br>3344155.39<br>3344158.52<br>3344162.78<br>3344158.74<br>3344170.33<br>3344172.06 |
| 139. | П139 | Российская Федерация, Иркутская область, муниципальный район Иркутский, муниципальное образование Хомутовское, село Хомутово, улица Зеленая, земельный участок 2 "Г" | 2065.45 | Земли населенных пунктов | ЖЗ-1 | индивидуальные жилые дома с приусадебными земельными участками | Перераспределение ЗУ 38:06:100103:4304, 38:06:100103:6235 | 404772.27<br>404773.43<br>404769.75<br>404768.17<br>404737.09<br>404721.99<br>404772.27 | 3343087.97<br>3343087.96<br>3343137.34<br>3343137.06<br>3343136.19<br>3343086.80<br>3343087.97 |
| 140. | П140 | Российская Федерация, Иркутская область, муниципальный район Иркутский, муниципальное образование Хомутовское, село Хомутово, переулок Дальний, земельный участок 18 А | 1051.99 | Земли населенных пунктов | ЖЗ-1 | под строительство индивидуального жилого дома | Перераспределение неразграниченных земель государственной или муниципальной собственности и ЗУ 38:06:100103:5892 | 406587.40<br>406587.94<br>406610.25<br>406611.81<br>406610.61<br>406610.01<br>406598.02<br>406588.39<br>406582.63<br>406581.31<br>406568.98<br>406587.40<br>406608.81<br>406608.83<br>406608.64<br>406608.62<br>406608.81 | 3344494.21<br>3344493.36<br>3344508.33<br>3344512.83<br>3344514.74<br>3344515.69<br>3344529.64<br>3344539.97<br>3344534.99<br>3344533.78<br>3344523.45<br>3344494.21<br>3344514.32<br>3344514.05<br>3344514.04<br>3344514.32<br>3344514.32 |

| | | | | | | | | | |
|---|---|---|---|---|---|---|---|---|---|
| 141. | П141 | Российская Федерация, Иркутская область, муниципальный район Иркутский, муниципальное образование Хомутовское, село Хомутово, переулок Дальний, земельный участок 18 Д | 1232.65 | Земли населенных пунктов | ЖЗ-1 | Для индивидуального жилищного строительства 2.1 | Перераспределение неразграниченных земель государственной или муниципальной собственности и ЗУ 38:06:100103:5891 | 406558.48<br>406558.82<br>406587.94<br>406587.40<br>406568.98<br>406566.71<br>406565.18<br>406539.60<br>406558.48 | 3344475.75<br>3344474.93<br>3344493.36<br>3344494.21<br>3344523.45<br>3344521.55<br>3344521.20<br>3344505.80<br>3344475.75 |
| 142. | П142 | Российская Федерация, Иркутская область, муниципальный район Иркутский, муниципальное образование Хомутовское, село Хомутово, переулок Дальний, земельный участок 18 "Г" | 1021.56 | Земли населенных пунктов | ЖЗ-1 | Для индивидуального жилищного строительства 2.1 | Перераспределение неразграниченных земель государственной или муниципальной собственности и ЗУ 38:06:100103:4557 | 406536.09<br>406538.20<br>406558.82<br>406558.48<br>406539.60<br>406515.59<br>406536.09 | 3344459.45<br>3344461.92<br>3344474.93<br>3344475.75<br>3344505.80<br>3344491.35<br>3344459.45 |
| 143. | П143 | Российская Федерация, Иркутская область, муниципальный район Иркутский, муниципальное образование Хомутовское, село Хомутово, переулок Дальний, земельный участок 18 "Б" | 2263.60 | Земли населенных пунктов | ЖЗ-1 | Для ведения личного подсобного хозяйства (приусадебный земельный участок) 2,2 | Перераспределение неразграниченных земель государственной или муниципальной собственности и ЗУ 38:06:100103:4017 | 406588.39<br>406571.88<br>406521.44<br>406497.84<br>406494.77<br>406504.26<br>406506.62<br>406512.78<br>406515.59<br>406533.16<br>406565.18<br>406566.71<br>406568.72<br>406581.31<br>406582.63<br>406588.39 | 3344539.97<br>3344556.54<br>3344521.48<br>3344505.09<br>3344503.39<br>3344485.30<br>3344486.76<br>3344490.56<br>3344491.35<br>3344501.93<br>3344521.20<br>3344521.55<br>3344523.24<br>3344533.78<br>3344534.99<br>3344539.97 |

| | | | | | | | | | |
|---|---|---|---|---|---|---|---|---|---|
| 144. | П144 | Российская Федерация, Иркутская область, муниципальный район Иркутский, муниципальное образование Хомутовское, село Хомутово, переулок Дальний, земельный участок 18 "В" | 2321.99 | Земли населенных пунктов | ЖЗ-1 | Для ведения личного подсобного хозяйства (приусадебный земельный участок) 2,2 | Перераспределение неразграниченных земель государственной или муниципальной собственности и ЗУ 38:06:100103:4018 | 406571.88<br>406564.80<br>406561.50<br>406561.21<br>406560.18<br>406551.45<br>406530.92<br>406513.22<br>406511.92<br>406507.60<br>406487.26<br>406484.01<br>406480.78<br>406492.96<br>406494.77<br>406497.84<br>406521.44<br>406571.88 | 3344556.54<br>3344563.92<br>3344566.33<br>3344566.03<br>3344566.94<br>3344570.44<br>3344557.22<br>3344546.04<br>3344547.79<br>3344545.81<br>3344535.59<br>3344533.95<br>3344532.33<br>3344506.84<br>3344503.39<br>3344505.09<br>3344521.48<br>3344556.54 |
| 145. | П145 | Российская Федерация, Иркутская область, муниципальный район Иркутский, муниципальное образование Хомутовское, село Хомутово, переулок Дальний, земеьный участок 16 -в | 1692.70 | Земли населенных пунктов | ЖЗ-1 | Для индивидуального жилищного строительства 2.1 | Перераспределение неразграниченных земель государственной или муниципальной собственности и ЗУ 38:06:100103:342 | 406551.45<br>406551.63<br>406547.30<br>406544.01<br>406539.67<br>406531.23<br>406515.27<br>406503.63<br>406499.44<br>406498.50<br>406494.10<br>406473.70<br>406486.02<br>406487.26<br>406507.60<br>406511.92<br>406513.22<br>406530.92<br>406551.45 | 3344570.44<br>3344571.33<br>3344575.31<br>3344575.96<br>3344576.35<br>3344576.46<br>3344576.01<br>3344572.14<br>3344570.20<br>3344572.47<br>3344571.15<br>3344562.39<br>3344534.93<br>3344535.59<br>3344545.81<br>3344547.79<br>3344546.04<br>3344557.22<br>3344570.44 |

| | | | | | | | | | |
|---|---|---|---|---|---|---|---|---|---|
| 146. | П146 | Российская Федерация, Иркутская область, муниципальный район Иркутский, муниципальное образование Хомутовское, село Хомутово, переулок Дальний, земельный участок 20 "а", кв. 1 | 2268.10 | Земли населенных пунктов | ЖЗ-1 | Для индивидуального жилищного строительства 2.1 | Перераспределение неразграниченных земель государственной или муниципальной собственности и ЗУ 38:06:100103:28 | 406455.08<br>406463.92<br>406464.94<br>406473.43<br>406476.89<br>406495.89<br>406498.82<br>406514.04<br>406535.07<br>406540.06<br>406527.11<br>406518.44<br>406515.02<br>406470.21<br>406459.24<br>406455.08 | 3344592.18<br>3344578.12<br>3344577.20<br>3344576.50<br>3344576.78<br>3344581.29<br>3344581.83<br>3344582.82<br>3344582.08<br>3344586.38<br>3344607.91<br>3344625.13<br>3344623.60<br>3344600.28<br>3344594.40<br>3344592.18 |
| 147. | П148 | Российская Федерация, Иркутская область, муниципальный район Иркутский, муниципальное образование Хомутовское, село Хомутово, переулок Дальний, земельный участок 10 | 1253.29 | Земли населенных пунктов | ЖЗ-1 | Для индивидуального жилищного строительства 2.1 | Перераспределение неразграниченных земель государственной или муниципальной собственности и ЗУ 38:06:100103:262 | 406408.17<br>406407.69<br>406405.59<br>406407.93<br>406412.99<br>406415.48<br>406416.00<br>406421.62<br>406422.30<br>406423.56<br>406429.44<br>406430.19<br>406440.21<br>406438.96<br>406476.82<br>406476.03<br>406475.71<br>406475.81<br>406473.60<br>406448.74<br>406447.58<br>406436.80<br>406422.09 | 3344690.77<br>3344691.59<br>3344690.41<br>3344685.43<br>3344675.90<br>3344677.26<br>3344677.52<br>3344680.41<br>3344675.64<br>3344677.10<br>3344678.64<br>3344676.92<br>3344681.37<br>3344685.71<br>3344703.27<br>3344706.98<br>3344707.17<br>3344708.16<br>3344717.89<br>3344707.88<br>3344707.79<br>3344704.21<br>3344698.49 |

| | | | | | | | | | |
|---|---|---|---|---|---|---|---|---|---|
| | | | | | | | | 406408.17 | 3344690.77 |
| 148. | П149 | Российская Федерация, Иркутская область, муниципальный район Иркутский, муниципальное образование Хомутовское, село Хомутово, переулок Дальний, земельный участок 20/2 | 2028.95 | Земли населенных пунктов | ЖЗ-1 | Для индивидуального жилищного строительства 2.1 | Перераспределение неразграниченных земель государственной или муниципальной собственности и ЗУ 38:06:100103:4325 | 406515.39<br>406486.29<br>406484.68<br>406456.63<br>406453.65<br>406494.95<br>406499.42<br>406499.95<br>406517.56<br>406519.68<br>406517.66<br>406515.39 | 3344433.92<br>3344473.64<br>3344472.60<br>3344453.76<br>3344451.66<br>3344410.58<br>3344406.93<br>3344406.53<br>3344431.74<br>3344434.72<br>3344436.72<br>3344433.92 |
| 149. | П150 | Российская Федерация, Иркутская область, Иркутский муниципальный район, Хомутовское сельское поселение, село Хомутово, переулок Дальний, земельный участок 16 | 1855.74 | Земли населенных пунктов | ЖЗ-1 | Для ведения личного подсобного хозяйства (приусадебный земельный участок) 2,2 | Перераспредление неразграниченных земель государственной собственности и ЗУ 38:06:100103:5995 | 406475.94<br>406477.99<br>406490.18<br>406497.60<br>406500.20<br>406500.64<br>406499.95<br>406499.42<br>406494.95<br>406480.04<br>406452.00<br>406459.49<br>406459.51<br>406463.21<br>406463.61<br>406463.82<br>406472.39<br>406475.94<br>406540.85<br>406529.90<br>406531.58<br>406524.26<br>406518.55<br>406516.37<br>406510.72 | 3344378.86<br>3344377.67<br>3344391.06<br>3344401.85<br>3344405.48<br>3344406.01<br>3344406.53<br>3344406.93<br>3344410.58<br>3344425.40<br>3344405.24<br>3344395.95<br>3344394.94<br>3344390.74<br>3344390.85<br>3344390.59<br>3344381.28<br>3344378.86<br>3344395.56<br>3344402.30<br>3344405.92<br>3344409.41<br>3344412.80<br>3344413.87<br>3344404.35 |

| | | | | | | | | | |
|---|---|---|---|---|---|---|---|---|---|
| | | | | | | | | 406513.13<br>406509.85<br>406507.77<br>406504.65<br>406505.34<br>406520.46<br>406521.77<br>406522.17<br>406525.05<br>406528.44<br>406531.50<br>406540.85 | 3344402.80<br>3344398.16<br>3344399.28<br>3344393.78<br>3344391.78<br>3344382.65<br>3344384.68<br>3344383.74<br>3344382.08<br>3344380.85<br>3344384.94<br>3344395.56 |
| 150. | П151 | Российская Федерация, Иркутская область, муниципальный район Иркутский, муниципальное образование Хомутовское, село Хомутово, улица Русская, земельный участок 4А | 625.79 | Земли населенных пунктов | ЖЗ-1 | Для ведения личного подсобного хозяйства (приусадебный земельный участок) 2,2 | Перераспределение неразграниченных земель государственной или муниципальной собственности и ЗУ 38:06:100103:5996 | 406480.04<br>406467.28<br>406440.66<br>406439.11<br>406451.57<br>406452.00<br>406480.04 | 3344425.40<br>3344438.10<br>3344419.31<br>3344417.65<br>3344404.88<br>3344405.24<br>3344425.40 |
| 151. | П152 | Российская Федерация, Иркутская область, муниципальный район Иркутский, муниципальное образование Хомутовское, село Хомутово, улица Русская, земельный участок 4 | 662.38 | Земли населенных пунктов | ЖЗ-1 | Для ведения личного подсобного хозяйства (приусадебный земельный участок) 2,2 | Перераспределение неразграниченных земель государственной или муниципальной собственности и ЗУ 38:06:100103:5997 | 406467.28<br>406453.65<br>406440.98<br>406432.69<br>406432.49<br>406425.17<br>406439.11<br>406440.66<br>406467.28 | 3344438.10<br>3344451.66<br>3344442.77<br>3344437.07<br>3344437.44<br>3344432.38<br>3344417.65<br>3344419.31<br>3344438.10 |
| 152. | П153 | Российская Федерация, Иркутская область, муниципальный район Иркутский, муниципальное образование | 2060.25 | Земли населенных пунктов | ЖЗ-1 | Для ведения личного подсобного хозяйства ( приусадебный | Перераспределение неразграниченных земель государственной или муниципальной | 406437.88<br>406428.96<br>406418.72<br>406416.41<br>406415.76<br>406412.00 | 3344560.70<br>3344570.84<br>3344564.63<br>3344568.75<br>3344568.47<br>3344575.75 |

| | | | | | | | | | |
|---|---|---|---|---|---|---|---|---|---|
| | | Хомутовское, село Хомутово, переулок Дальний, земельный участок 15 | | | | земельный участок ) 2,2 | собственности и ЗУ 38:06:100103:5733 | 406374.41<br>406368.47<br>406385.44<br>406398.40<br>406411.90<br>406435.63<br>406440.59<br>406437.88 | 3344554.69<br>3344551.52<br>3344519.03<br>3344526.89<br>3344535.53<br>3344551.24<br>3344557.78<br>3344560.70 |
| 153. | П154 | Российская Федерация, Иркутская область, муниципальный район Иркутский, муниципальное образование Хомутовское, село Хомутово, переулок Дальний, земельный участок 15/1 | 1523.08 | Земли населенных пунктов | ЖЗ-1 | Для индивидуального жилищного строительства 2.1 | Перераспределение неразграниченных земель государственной или муниципальной собственности и ЗУ 38:06:100103:4926 | 406452.57<br>406452.51<br>406440.40<br>406440.81<br>406437.49<br>406437.07<br>406424.64<br>406424.06<br>406398.87<br>406398.21<br>406412.00<br>406415.76<br>406416.41<br>406418.72<br>406428.96<br>406437.88<br>406440.59<br>406452.57 | 3344566.57<br>3344567.49<br>3344587.05<br>3344587.20<br>3344593.11<br>3344593.06<br>3344614.72<br>3344614.54<br>3344602.95<br>3344602.47<br>3344575.75<br>3344568.47<br>3344568.75<br>3344564.63<br>3344570.84<br>3344560.70<br>3344557.78<br>3344566.57 |
| 154. | П157 | Российская Федерация, Иркутская область, муниципальный район Иркутский, муниципальное образование Хомутовское, село Хомутово, переулок Дальний, земельный участок 12-а | 4229.90 | Земли населенных пунктов | ЖЗ-1 | Для ведения личного подсобного хозяйства (приусадебный земельный участок) 2,2 | Перераспределение неразграниченных земель государственной или муниципальной собственности и ЗУ 38:06:100103:403 | 406393.44<br>406356.00<br>406358.60<br>406356.34<br>406352.69<br>406337.07<br>406333.51<br>406355.90<br>406359.65<br>406364.70<br>406391.61<br>406398.21 | 3344678.83<br>3344656.58<br>3344652.44<br>3344651.14<br>3344649.40<br>3344640.32<br>3344637.94<br>3344596.06<br>3344598.08<br>3344600.81<br>3344615.83<br>3344602.47 |

| | | | | | | | | | |
|---|---|---|---|---|---|---|---|---|---|
| | | | | | | | | 406398.87<br>406424.06<br>406416.41<br>406411.94<br>406408.63<br>406405.33<br>406410.90<br>406408.47<br>406403.61<br>406403.73<br>406400.79<br>406398.15<br>406393.44 | 3344602.95<br>3344614.54<br>3344635.45<br>3344644.38<br>3344643.24<br>3344649.59<br>3344654.08<br>3344659.42<br>3344668.31<br>3344668.55<br>3344672.55<br>3344671.13<br>3344678.83 |
| 155. | П158 | Российская Федерация, Иркутская область, муниципальный район Иркутский, муниципальное образование Хомутовское, село Хомутово, переулок Дальний, земельный участок 9 "А" | 1453.16 | Земли населенных пунктов | ЖЗ-1 | Для индивидуального жилищного строительства 2.1 | Перераспределение неразграниченных земель государственной или муниципальной собственности и ЗУ 38:06:100103:4455 | 406356.34<br>406358.60<br>406356.00<br>406350.95<br>406346.98<br>406288.06<br>406287.71<br>406288.59<br>406294.07<br>406297.04<br>406304.98<br>406313.88<br>406320.80<br>406333.51<br>406337.07<br>406352.69<br>406356.34 | 3344651.14<br>3344652.44<br>3344656.58<br>3344665.03<br>3344671.61<br>3344630.32<br>3344630.08<br>3344628.31<br>3344619.21<br>3344615.23<br>3344615.84<br>3344626.41<br>3344629.43<br>3344637.94<br>3344640.32<br>3344649.40<br>3344651.14 |
| 156. | П159 | Российская Федерация, Иркутская область, муниципальный район Иркутский, муниципальное образование Хомутовское, село Хомутово, переулок | 1519.71 | Земли населенных пунктов | ЖЗ-1 | Для ведения личного подсобного хозяйства (приусадебный земельный участок) 2,2 | Перераспределение неразграниченных земель государственной или муниципальной собственности и ЗУ 38:06:100103:121 | 406279.21<br>406279.68<br>406281.61<br>406287.71<br>406288.06<br>406346.98<br>406343.48<br>406341.09 | 3344646.86<br>3344645.91<br>3344642.36<br>3344630.08<br>3344630.32<br>3344671.61<br>3344677.33<br>3344680.63 |

| | | | | | | | | | |
|---|---|---|---|---|---|---|---|---|---|
| | | Дальний, земельный участок 9 | | | | | | 406333.82<br>406333.61<br>406279.21 | 3344691.23<br>3344691.66<br>3344646.86 |
| 157. | П160 | Российская Федерация, Иркутская область, муниципальный район Иркутский, муниципальное образование Хомутовское, село Хомутово, переулок Дальний, земельный участок 7/1 | 618.55 | Земли населенных пунктов | ЖЗ-1 | Для индивидуального жилищного строительства 2.1 | Перераспределение неразграниченных земель государственной или муниципальной собственности и ЗУ 38:06:100103:5886 | 406383.11<br>406379.02<br>406375.12<br>406371.52<br>406365.85<br>406360.03<br>406374.79<br>406392.40<br>406392.64<br>406383.11 | 3344716.93<br>3344721.77<br>3344723.08<br>3344722.85<br>3344719.19<br>3344713.99<br>3344689.25<br>3344699.72<br>3344699.92<br>3344716.93 |
| 158. | П161 | Российская Федерация, Иркутская область, муниципальный район Иркутский, муниципальное образование Хомутовское, село Хомутово, переулок Дальний, земельный участок 26 | 2280.82 | Земли населенных пунктов | ЖЗ-1 | Для индивидуального жилищного строительства 2.1 | Перераспределение неразграниченных земель государственной или муниципальной собственности и ЗУ 38:06:100103:5584 | 406319.11<br>406333.07<br>406330.24<br>406339.21<br>406339.40<br>406341.52<br>406341.97<br>406346.28<br>406345.89<br>406347.95<br>406347.80<br>406349.51<br>406341.13<br>406348.29<br>406338.10<br>406290.37<br>406290.45<br>406319.11 | 3344688.75<br>3344700.55<br>3344705.09<br>3344711.88<br>3344711.58<br>3344713.04<br>3344712.48<br>3344715.65<br>3344716.06<br>3344717.48<br>3344717.85<br>3344719.04<br>3344731.42<br>3344735.69<br>3344756.86<br>3344748.56<br>3344748.13<br>3344688.75 |
| 159. | П162 | Российская Федерация, Иркутская область, муниципальный район Иркутский, муниципальное | 2014.11 | Земли населенных пунктов | ЖЗ-1 | Для ведения личного подсобного хозяйства (приусадебный | Перераспределение неразграниченных земель государственной или | 406298.08<br>406319.11<br>406290.45<br>406290.37<br>406282.36 | 3344670.97<br>3344688.75<br>3344748.13<br>3344748.56<br>3344747.10 |

| | | | | | | | | | |
|---|---|---|---|---|---|---|---|---|---|
| | | образование Хомутовское, село Хомутово, переулок Дальний, земельный участок 6/2 | | | | земельный участок) 2,2 | муниципальной собственности и ЗУ 38:06:100103:5585 | 406280.55<br>406280.36<br>406262.27<br>406262.40<br>406279.86<br>406298.08 | 3344750.18<br>3344750.66<br>3344745.71<br>3344745.17<br>3344708.88<br>3344670.97 |
| 160. | П165 | Российская Федерация, Иркутская область, муниципальный район Иркутский, муниципальное образование Хомутовское, село Хомутово, переулок Лунный, земельный участок 1 | 2451.06 | Земли населенных пунктов | ЖЗ-1 | Для индивидуального жилищного строительства 2.1 | Перераспределение неразграниченных земель государственной или муниципальной собственности и ЗУ 38:06:100103:4317 | 406376.63<br>406377.13<br>406358.05<br>406358.24<br>406345.53<br>406344.96<br>406333.37<br>406317.46<br>406340.13<br>406357.42<br>406376.63 | 3344520.61<br>3344520.85<br>3344559.39<br>3344560.35<br>3344584.68<br>3344584.27<br>3344566.78<br>3344542.65<br>3344508.29<br>3344508.84<br>3344520.61 |
| 161. | П166 | Российская Федерация, Иркутская область, муниципальный район Иркутский, муниципальное образование Хомутовское, село Хомутово, переулок Дальний, земельный участок 7 "а" | 3945.84 | Земли населенных пунктов | ЖЗ-1 | Для ведения личного подсобного хозяйства ( приусадебный земельный участок ) 2,2 | Перераспределение неразграниченных земель государственной или муниципальной собственности и ЗУ 38:06:100103:420 | 406237.87<br>406240.63<br>406247.00<br>406254.56<br>406269.14<br>406273.13<br>406276.58<br>406287.82<br>406308.56<br>406316.37<br>406318.02<br>406338.63<br>406328.55<br>406320.80<br>406313.88<br>406304.98<br>406297.04<br>406294.07<br>406288.59<br>406287.71 | 3344621.36<br>3344617.89<br>3344608.37<br>3344595.55<br>3344576.72<br>3344573.82<br>3344572.29<br>3344576.27<br>3344583.60<br>3344584.21<br>3344585.06<br>3344596.01<br>3344614.72<br>3344629.43<br>3344626.41<br>3344615.84<br>3344615.23<br>3344619.21<br>3344628.31<br>3344630.08 |

| | | | | | | | | | |
|---|---|---|---|---|---|---|---|---|---|
| | | | | | | | | 406281.61<br>406279.68<br>406279.21<br>406259.98<br>406239.89<br>406237.87 | 3344642.36<br>3344645.91<br>3344646.86<br>3344634.87<br>3344620.89<br>3344621.36 |
| 162. | П167 | Российская Федерация, Иркутская область, муниципальный район Иркутский, муниципальное образование Хомутовское, село Хомутово, переулок Дальний, земельный участок 6/4 | 1007.77 | Земли населенных пунктов | ЖЗ-1 | Для ведения личного подсобного хозяйства (приусадебный земельный участок) 2,2 | Перераспределение неразграниченных земель государственной или муниципальной собственности и ЗУ 38:06:100103:5587 | 406240.65<br>406241.72<br>406245.64<br>406258.27<br>406259.81<br>406279.86<br>406262.40<br>406240.50<br>406240.65 | 3344739.17<br>3344735.40<br>3344726.59<br>3344700.02<br>3344697.03<br>3344708.88<br>3344745.17<br>3344739.60<br>3344739.17 |
| 163. | П168 | Российская Федерация, Иркутская область, муниципальный район Иркутский, муниципальное образование Хомутовское, село Хомутово, переулок Дальний, земельный участок 6/1 | 1777.31 | Земли населенных пунктов | ЖЗ-1 | Для индивидуального жилищного строительства 2.1 | Перераспределение неразграниченных земель государственной или муниципальной собственности и ЗУ 38:06:100103:5569 | 406258.27<br>406246.25<br>406245.64<br>406241.72<br>406236.87<br>406235.52<br>406229.73<br>406213.29<br>406207.80<br>406202.27<br>406193.37<br>406194.66<br>406195.03<br>406197.27<br>406199.44<br>406205.48<br>406210.08<br>406210.90<br>406224.73<br>406232.16<br>406241.09<br>406251.58 | 3344700.02<br>3344725.29<br>3344726.59<br>3344735.40<br>3344733.98<br>3344733.48<br>3344732.61<br>3344726.14<br>3344724.90<br>3344721.80<br>3344718.61<br>3344711.28<br>3344708.91<br>3344694.48<br>3344686.72<br>3344683.92<br>3344688.11<br>3344688.72<br>3344698.99<br>3344703.64<br>3344703.86<br>3344703.11 |

| | | | | | | | | | |
|---|---|---|---|---|---|---|---|---|---|
| | | | | | | | | 406258.27 | 3344700.02 |
| 164. | П169 | Российская Федерация, Иркутская область, муниципальный район Иркутский, муниципальное образование Хомутовское, село Хомутово, переулок Дальний, земельный участок 6 "А" | 1138.07 | Земли населенных пунктов | ЖЗ-1 | Для индивидуального жилищного строительства 2.1 | Перераспределение неразграниченных земель государственной или муниципальной собственности и ЗУ 38:06:100103:4539 | 406256.95<br>406224.73<br>406210.90<br>406240.00<br>406241.11<br>406241.43<br>406257.20<br>406256.95 | 3344642.06<br>3344698.99<br>3344688.72<br>3344635.35<br>3344633.35<br>3344632.95<br>3344641.72<br>3344642.06 |
| 165. | П170 | Российская Федерация, Иркутская область, муниципальный район Иркутский, муниципальное образование Хомутовское, село Хомутово, переулок Дальний, земельный участок 6 | 940.18 | Земли населенных пунктов | ЖЗ-1 | Для индивидуального жилищного строительства 2.1 | Перераспределение неразграниченных земель государственной или муниципальной собственности и ЗУ 38:06:100103:4538 | 406240.00<br>406210.90<br>406210.08<br>406205.48<br>406207.32<br>406207.55<br>406211.46<br>406211.43<br>406221.81<br>406222.67<br>406224.40<br>406225.72<br>406225.99<br>406240.86<br>406241.11<br>406240.00 | 3344635.35<br>3344688.72<br>3344688.11<br>3344683.92<br>3344671.04<br>3344666.82<br>3344652.28<br>3344649.54<br>3344631.92<br>3344630.43<br>3344627.39<br>3344625.60<br>3344624.95<br>3344633.14<br>3344633.35<br>3344635.35 |
| 166. | П171 | Российская Федерация, Иркутская область, муниципальный район Иркутский, муниципальное образование Хомутовское, село Хомутово, переулок Дальний, земельный участок 5А | 2730.98 | Земли населенных пунктов | ЖЗ-1 | Для индивидуального жилищного строительства 2.1 | Перераспределение неразграниченных земель государственной или муниципальной собственности и ЗУ 38:06:100103:5652 | 406206.11<br>406206.86<br>406218.33<br>406218.65<br>406222.67<br>406221.81<br>406211.43<br>406211.46<br>406207.55<br>406207.32 | 3344623.18<br>3344621.95<br>3344628.96<br>3344628.39<br>3344630.43<br>3344631.92<br>3344649.54<br>3344652.28<br>3344666.82<br>3344671.04 |

| | | | | | | | | | |
|---|---|---|---|---|---|---|---|---|---|
| | | | | | | | | 406205.48<br>406199.44<br>406197.27<br>406194.66<br>406193.37<br>406191.60<br>406153.29<br>406166.15<br>406176.69<br>406195.89<br>406195.48<br>406206.11 | 3344683.92<br>3344686.72<br>3344694.48<br>3344711.28<br>3344718.61<br>3344730.27<br>3344723.84<br>3344699.49<br>3344679.05<br>3344643.47<br>3344643.27<br>3344623.18 |
| 167. | П172 | Российская Федерация, Иркутская область, муниципальный район Иркутский, муниципальное образование Хомутовское, село Хомутово, улица Горького, земельный участок 33 | 1812.20 | Земли населенных пунктов | ЖЗ-1 | Для индивидуального жилищного строительства 2.1 | Перераспределение неразграниченных земель государственной или муниципальной собственности и ЗУ 38:06:100103:94, 38:06:100103:5803 | 406252.34<br>406252.05<br>406252.49<br>406262.82<br>406264.79<br>406274.74<br>406269.87<br>406240.65<br>406236.08<br>406233.52<br>406214.78<br>406220.50<br>406252.34 | 3344376.43<br>3344376.25<br>3344375.35<br>3344381.50<br>3344380.20<br>3344385.69<br>3344393.59<br>3344443.21<br>3344451.20<br>3344451.53<br>3344440.13<br>3344430.65<br>3344376.43 |
| 168. | П173 | Российская Федерация, Иркутская область, муниципальный район Иркутский, муниципальное образование Хомутовское, село Хомутово, переулок Лунный, земельный участок 8 | 2614.64 | Земли населенных пунктов | ЖЗ-1 | Для индивидуального жилищного строительства 2.1 | Перераспределение неразграниченных земель государственной или муниципальной собственности и ЗУ 38:06:100103:323, 38:06:100103:5925 | 406239.97<br>406233.31<br>406219.76<br>406200.33<br>406210.76<br>406211.41<br>406266.62<br>406277.85<br>406255.85<br>406266.30<br>406267.82<br>406269.48<br>406240.93 | 3344464.36<br>3344459.43<br>3344450.76<br>3344482.34<br>3344489.27<br>3344488.45<br>3344530.53<br>3344516.23<br>3344501.29<br>3344487.83<br>3344485.80<br>3344483.79<br>3344464.65 |

| | | | | | | | | | |
|---|---|---|---|---|---|---|---|---|---|
| | | | | | | | | 406239.97<br>406247.43<br>406247.42<br>406249.42<br>406249.42<br>406247.43 | 3344464.36<br>3344485.05<br>3344487.06<br>3344487.06<br>3344485.07<br>3344485.05 |
| 169. | П174 | Российская Федерация, Иркутская область, муниципальный район Иркутский, муниципальное образование Хомутовское, село Хомутово, переулок Дальний, земельный участок 3 "а" | 1895.88 | Земли населенных пунктов | ЖЗ-1 | Для индивидуального жилищного строительства 2.1 | Перераспределение неразграниченных земель государственной или муниципальной собственности и ЗУ 38:06:100103:99 | 406189.31<br>406237.21<br>406255.34<br>406251.84<br>406220.22<br>406218.98<br>406213.15<br>406210.81<br>406199.85<br>406198.32<br>406189.31 | 3344581.64<br>3344531.52<br>3344545.41<br>3344550.00<br>3344591.54<br>3344590.68<br>3344599.45<br>3344603.02<br>3344595.03<br>3344588.96<br>3344581.64 |
| 170. | П175 | Российская Федерация, Иркутская область, муниципальный район Иркутский, муниципальное образование Хомутовское, село Хомутово, переулок Дальний, земельный участок 3 | 2097.50 | Земли населенных пунктов | ЖЗ-1 | Для ведения личного подсобного хозяйства (приусадебный земельный участок) 2,2 | Перераспределение неразграниченных земель государственной или муниципальной собственности и ЗУ 38:06:100103:464 | 406183.00<br>406216.48<br>406189.31<br>406185.29<br>406174.09<br>406171.03<br>406168.59<br>406158.35<br>406160.48<br>406151.91<br>406153.14<br>406183.00 | 3344522.80<br>3344553.21<br>3344581.64<br>3344585.23<br>3344577.87<br>3344575.90<br>3344579.03<br>3344571.47<br>3344568.60<br>3344562.16<br>3344560.35<br>3344522.80 |
| 171. | П176 | Российская Федерация, Иркутская область, муниципальный район Иркутский, муниципальное образование Хомутовское, село Хомутово, переулоук | 1569.23 | Земли населенных пунктов | ЖЗ-1 | Для индивидуального жилищного строительства 2.1 | Перераспределение неразграниченных земель государственной или муниципальной собственности и ЗУ 38:06:100103:4012 | 406179.98<br>406188.80<br>406183.00<br>406153.14<br>406151.91<br>406135.27<br>406135.29<br>406136.23 | 3344487.34<br>3344493.81<br>3344522.80<br>3344560.35<br>3344562.16<br>3344549.82<br>3344547.66<br>3344546.98 |

| | | | | | | | | | |
|---|---|---|---|---|---|---|---|---|---|
| | | Дальний, земельный участок 3 "Б" | | | | | | 406147.75<br>406179.98 | 3344531.93<br>3344487.34 |
| 172. | П177 | Российская Федерация, Иркутская область, муниципальный район Иркутский, муниципальное образование Хомутовское, село Хомутово, переулок Дальний, земельный участок 4/1 | 937.82 | Земли населенных пунктов | ЖЗ-1 | Для ведения личного подсобного хозяйства (приусадебный земельный участок) 2,2 | Перераспределение неразграниченных земель государственной или муниципальной собственности и ЗУ 38:06:100103:4507 | 406195.41<br>406200.12<br>406197.04<br>406189.15<br>406189.52<br>406185.72<br>406166.35<br>406180.49<br>406177.46<br>406179.02<br>406195.41 | 3344613.03<br>3344616.59<br>3344625.00<br>3344645.50<br>3344645.71<br>3344654.41<br>3344645.58<br>3344606.69<br>3344605.11<br>3344601.55<br>3344613.03 |
| 173. | П178 | Российская Федерация, Иркутская область, муниципальный район Иркутский, муниципальное образование Хомутовское, село Хомутово, улица Горького, земельный участок 27 | 2058.80 | Земли населенных пунктов | ЖЗ-1 | Для ведения личного подсобного хозяйства | Перераспределение ЗУ 38:06:100103:4916, 38:06:100103:5803 | 405882.41<br>405890.34<br>405890.87<br>405892.46<br>405906.29<br>405908.89<br>405919.89<br>405919.16<br>405927.34<br>405929.09<br>405938.70<br>405949.90<br>405971.11<br>405956.96<br>405925.40<br>405913.40<br>405882.41 | 3344654.86<br>3344646.10<br>3344645.60<br>3344646.95<br>3344626.34<br>3344627.64<br>3344635.74<br>3344636.72<br>3344643.60<br>3344646.49<br>3344653.35<br>3344662.39<br>3344682.92<br>3344690.28<br>3344662.45<br>3344677.79<br>3344654.86 |
| 174. | П179 | Российская Федерация, Иркутская область, муниципальный район Иркутский, муниципальное образование Хомутовское, село | 712.73 | Земли населенных пунктов | ЖЗ-1 | Для индивидуального жилищного строительства 2.1 | Перераспределение неразграниченных земель государственной или муниципальной | 406185.72<br>406166.35<br>406117.24<br>406117.12<br>406116.81<br>406118.67<br>406173.07 | 3344654.41<br>3344645.58<br>3344635.38<br>3344635.90<br>3344645.79<br>3344646.98<br>3344658.72 |

| | | | | | | | | | |
|---|---|---|---|---|---|---|---|---|---|
| | | Хомутово, переулок Дальний, земельный участок 4/2 | | | | | собственности и ЗУ 38:06:100103:4034 | 406176.40<br>406181.15<br>406185.72 | 3344658.39<br>3344657.24<br>3344654.41 |
| 175. | П180 | Российская Федерация, Иркутская область, муниципальный район Иркутский, муниципальное образование Хомутовское, село Хомутово, переулок Дальний, земельный участок 4 "а" | 1775.92 | Земли населенных пунктов | ЖЗ-1 | Для индивидуального жилищного строительства 2.1 | Перераспределение неразграниченных земель государственной или муниципальной собственности и ЗУ 38:06:100103:23 | 406176.40<br>406176.35<br>406174.57<br>406163.14<br>406160.61<br>406162.43<br>406111.37<br>406115.05<br>406109.42<br>406116.81<br>406118.67<br>406173.07<br>406176.40 | 3344658.39<br>3344666.38<br>3344674.53<br>3344695.80<br>3344694.55<br>3344691.20<br>3344667.10<br>3344662.18<br>3344657.80<br>3344645.79<br>3344646.98<br>3344658.72<br>3344658.39 |
| 176. | П181 | Российская Федерация, Иркутская область, муниципальный район Иркутский, муниципальное образование Хомутовское, село Хомутово, переулок Дальний, земельный участок 4 В | 1131.93 | Земли населенных пунктов | ЖЗ-1 | Для индивидуального жилищного строительства 2.1 | Перераспределение неразграниченных земель государственной или муниципальной собственности и ЗУ 38:06:100103:6095 | 406132.38<br>406118.56<br>406113.09<br>406091.65<br>406085.96<br>406087.65<br>406111.37<br>406132.38 | 3344677.02<br>3344704.34<br>3344715.01<br>3344704.38<br>3344701.77<br>3344699.47<br>3344667.10<br>3344677.02 |
| 177. | П182 | Российская Федерация, Иркутская область, муниципальный район Иркутский, муниципальное образование Хомутовское, село Хомутово, переулок Дальний, земельный участок 1 "А" | 3411.99 | Земли населенных пунктов | ЖЗ-1 | Для ведения личного подсобного хозяйства (приусадебный земельный участок) 2,2 | Перераспределение неразграниченных земель государственной или муниципальной собственности и ЗУ 38:06:100103:4002 | 406140.08<br>406141.59<br>406141.30<br>406139.81<br>406140.08<br>406125.22<br>406171.18<br>406147.75<br>406136.23<br>406135.29<br>406125.87<br>406125.23 | 3344488.03<br>3344483.12<br>3344483.03<br>3344487.94<br>3344488.03<br>3344466.99<br>3344499.51<br>3344531.93<br>3344546.98<br>3344547.66<br>3344540.84<br>3344541.86 |

| | | | | | | | | | |
|---|---|---|---|---|---|---|---|---|---|
| | | | | | | | | 406118.94<br>406119.61<br>406113.18<br>406112.85<br>406112.57<br>406108.28<br>406108.63<br>406088.70<br>406099.88<br>406103.75<br>406118.31<br>406118.11<br>406125.22 | 3344536.93<br>3344536.03<br>3344530.53<br>3344530.25<br>3344530.56<br>3344526.99<br>3344526.70<br>3344509.90<br>3344498.22<br>3344493.21<br>3344475.92<br>3344475.54<br>3344466.99 |
| 178. | П183 | Российская Федерация, Иркутская область, муниципальный район Иркутский, муниципальное образование Хомутовское, село Хомутово, переулок Лунный, земельный участок 17 | 1734.04 | Земли населенных пунктов | ЖЗ-1 | Для индивидуального жилищного строительства 2.1 | Перераспределение неразграниченных земель государственной или муниципальной собственности и ЗУ 38:06:100103:6061 | 406135.11<br>406133.13<br>406125.22<br>406118.11<br>406118.31<br>406103.75<br>406079.64<br>406086.83<br>406086.81<br>406087.81<br>406087.85<br>406105.74<br>406113.99<br>406114.98<br>406115.00<br>406120.25<br>406124.79<br>406141.90<br>406136.27<br>406135.11 | 3344455.06<br>3344457.47<br>3344466.99<br>3344475.54<br>3344475.92<br>3344493.21<br>3344474.15<br>3344465.05<br>3344467.39<br>3344467.40<br>3344463.76<br>3344441.11<br>3344440.30<br>3344440.43<br>3344440.29<br>3344439.83<br>3344434.48<br>3344446.39<br>3344453.65<br>3344455.06 |
| 179. | П184 | Российская Федерация, Иркутская область, муниципальный район Иркутский, | 2024.30 | Земли населенных пунктов | ЖЗ-1 | Для индивидуального жилищного | Перераспределение неразграниченных земель государственной | 406111.74<br>406135.45<br>406134.61<br>406117.96 | 3344555.92<br>3344575.21<br>3344576.55<br>3344603.13 |

| | | | | | | | | | |
|---|---|---|---|---|---|---|---|---|---|
| | | муниципальное образование Хомутовское, село Хомутово, переулок Дальний, земельный участок 2/1 | | | | строительства 2.1 | или муниципальной собственности и ЗУ 38:06:100103:5844 | 406100.07<br>406077.11<br>406087.92<br>406090.68<br>406111.74 | 3344634.61<br>3344619.80<br>3344598.96<br>3344594.05<br>3344555.92 |
| 180. | П185 | Российская Федерация, Иркутская область, муниципальный район Иркутский, муниципальное образование Хомутовское, село Хомутово, переулок Дальний, земельный участок 2А | 2460.33 | Земли населенных пунктов | ЖЗ-1 | Для индивидуального жилищного строительства 2.1 | Перераспределение неразграниченных земель государственной или муниципальной собственности и ЗУ 38:06:100103:5843 | 406111.74<br>406090.68<br>406087.92<br>406077.11<br>406049.90<br>406061.23<br>406059.23<br>406063.06<br>406061.90<br>406071.21<br>406086.02<br>406093.01<br>406099.20<br>406099.74<br>406104.16<br>406106.69<br>406109.86<br>406111.74 | 3344555.92<br>3344594.05<br>3344598.96<br>3344619.80<br>3344602.75<br>3344582.30<br>3344581.04<br>3344571.80<br>3344571.26<br>3344558.40<br>3344537.71<br>3344542.07<br>3344546.86<br>3344546.13<br>3344548.20<br>3344551.60<br>3344554.34<br>3344555.92 |
| 181. | П186 | Российская Федерация, Иркутская область, муниципальный район Иркутский, муниципальное образование Хомутовское, село Хомутово, переулок Дальний, земельный участок 2а | 2226.03 | Земли населенных пунктов | ЖЗ-1 | Для индивидуального жилищного строительства 2.1 | Перераспределение неразграниченных земель государственной или муниципальной собственности и ЗУ 38:06:100103:98 | 406037.40<br>406042.24<br>406046.27<br>406045.76<br>406061.00<br>406061.79<br>406066.48<br>406067.32<br>406072.36<br>406072.61<br>406076.65<br>406059.10<br>406052.15<br>406046.75 | 3344508.14<br>3344510.01<br>3344512.51<br>3344513.73<br>3344522.37<br>3344521.36<br>3344524.26<br>3344524.78<br>3344527.23<br>3344528.11<br>3344530.57<br>3344559.29<br>3344570.68<br>3344579.59 |

| | | | | | | | | | |
|---|---|---|---|---|---|---|---|---|---|
| | | | | | | | | 406023.81<br>406026.67<br>406032.03<br>406020.11<br>406022.42<br>406023.57<br>406037.40 | 3344570.60<br>3344560.70<br>3344544.17<br>3344538.20<br>3344533.02<br>3344533.12<br>3344508.14 |
| 182. | П187 | Российская Федерация, Иркутская область, муниципальный район Иркутский, муниципальное образование Хомутовское, село Хомутово, переулок Южный, земельный участок 20 | 1672.87 | Земли населенных пунктов | ЖЗ-1 | Для ведения личного подсобного хозяйства (приусадебный земельный участок) 2,2 | Перераспределение неразграниченных земель государственной или муниципальной собственности и ЗУ 38:06:100103:5748 | 406103.38<br>406109.42<br>406115.05<br>406111.37<br>406087.65<br>406082.65<br>406073.85<br>406072.15<br>406059.14<br>406088.93<br>406103.38 | 3344653.47<br>3344657.80<br>3344662.18<br>3344667.10<br>3344699.47<br>3344706.30<br>3344701.73<br>3344700.64<br>3344692.25<br>3344643.53<br>3344653.47 |
| 183. | П188 | Российская Федерация, Иркутская область, муниципальный район Иркутский, муниципальное образование Хомутовское, село Хомутово, переулок Южный, земельный участок 16 | 1008.16 | Земли населенных пунктов | ЖЗ-1 | Для ведения личного подсобного хозяйства (приусадебный земельный участок) 2,2 | Перераспределение неразграниченных земель государственной или муниципальной собственности и ЗУ 38:06:100103:5746 | 406043.39<br>406073.93<br>406058.42<br>406030.19<br>406035.36<br>406037.62<br>406040.85<br>406042.68<br>406043.39<br>406035.27<br>406036.30<br>406037.25<br>406036.22<br>406035.27 | 3344617.36<br>3344634.39<br>3344659.84<br>3344644.28<br>3344633.74<br>3344627.46<br>3344620.99<br>3344618.82<br>3344617.36<br>3344641.80<br>3344645.37<br>3344645.10<br>3344641.53<br>3344641.80 |
| 184. | П189 | Российская Федерация, Иркутская область, муниципальный район Иркутский, | 812.52 | Земли населенных пунктов | ЖЗ-1 | Для ведения личного подсобного хозяйства | Перераспределение неразграниченных земель государственной | 406030.19<br>406058.42<br>406044.41<br>406019.27 | 3344644.28<br>3344659.84<br>3344682.75<br>3344666.54 |

| | | | | | | | | | |
|---|---|---|---|---|---|---|---|---|---|
| | | муниципальное образование Хомутовское, село Хомутово, переулок Южный, земельный участок 14 | | | | (приусадебный земельный участок) 2,2 | или муниципальной собственности и ЗУ 38:06:100103:5745 | 406019.43<br>406019.88<br>406025.32<br>406027.18<br>406030.19<br>406049.14<br>406049.67<br>406050.52<br>406050.00<br>406049.14 | 3344665.74<br>3344663.37<br>3344652.28<br>3344650.42<br>3344644.28<br>3344665.94<br>3344666.80<br>3344666.27<br>3344665.42<br>3344665.94 |
| 185. | П190 | Российская Федерация, Иркутская область, муниципальный район Иркутский, муниципальное образование Хомутовское, село Хомутово, улица Горького, земельный участок 28 | 2795.05 | Земли населенных пунктов | ЖЗ-1 | Для индивидуального жилищного строительства 2.1 | Перераспределение неразграниченных земель государственной или муниципальной собственности и ЗУ 38:06:100103:344 | 406072.15<br>406036.58<br>405989.77<br>405988.36<br>406019.27<br>406072.15 | 3344700.64<br>3344731.73<br>3344703.46<br>3344699.43<br>3344666.54<br>3344700.64 |
| 186. | П191 | Российская Федерация, Иркутская область, муниципальный район Иркутский, муниципальное образование Хомутовское, село Хомутово, улица Горького, земельный участок 17 | 2296.45 | Земли населенных пунктов | ЖЗ-1 | Для ведения личного подсобного хозяйства (приусадебный земельный участок) 2,2 | Перераспределение неразграниченных земель государственной или муниципальной собственности и ЗУ 38:06:100103:5046, 38:06:100103:5925, 38:06:100103:5803 | 406075.05<br>406078.98<br>406081.09<br>406092.59<br>406094.53<br>406104.68<br>406120.67<br>406133.08<br>406135.77<br>406135.05<br>406140.65<br>406142.54<br>406138.51<br>406137.59<br>406125.14<br>406061.16<br>406061.18 | 3344342.89<br>3344344.93<br>3344345.97<br>3344350.37<br>3344351.66<br>3344360.21<br>3344369.79<br>3344378.07<br>3344380.34<br>3344380.91<br>3344384.60<br>3344385.98<br>3344391.29<br>3344390.61<br>3344405.44<br>3344372.39<br>3344372.33 |

| | | | | | | | | | |
|---|---|---|---|---|---|---|---|---|---|
| | | | | | | | | 406064.21<br>406071.54<br>406070.18<br>406075.05 | 3344369.52<br>3344353.56<br>3344352.75<br>3344342.89 |
| 187. | П191_1 | Российская Федерация, Иркутская область, муниципальный район Иркутский, сельское поселение Хомутовское, село Хомутово, переулок Лунный, земельный участок 12 | 1583.81 | Земли населенных пунктов | ЖЗ-1 | Для индивидуального жилищного строительства 2.1 | Перераспределение ЗУ 38:06:100103:6063, 38:06:100103:5925 | 406170.55<br>406153.44<br>406122.75<br>406107.40<br>406125.14<br>406131.22<br>406135.61<br>406139.29<br>406140.72<br>406145.17<br>406150.71<br>406160.36<br>406166.29<br>406169.00<br>406170.55 | 3344418.60<br>3344445.72<br>3344425.75<br>3344426.57<br>3344405.44<br>3344398.20<br>3344400.86<br>3344396.91<br>3344396.48<br>3344398.92<br>3344402.48<br>3344409.07<br>3344412.87<br>3344416.12<br>3344418.60 |
| 188. | П192 | Российская Федерация, Иркутская область, муниципальный район Иркутский, муниципальное образование Хомутовское, село Хомутово, улица Горького, земельный участок 19 "А" | 1832.29 | Земли населенных пунктов | ЖЗ-1 | Для ведения личного подсобного хозяйства (приусадебный земельный участок) 2,2 | Перераспределение неразграниченных земель государственной или муниципальной собственности и ЗУ 38:06:000000:3677 | 406035.57<br>406045.07<br>406039.12<br>406040.01<br>406034.31<br>406033.63<br>406024.20<br>406013.69<br>405996.83<br>405996.96<br>405996.30<br>405994.48<br>405993.67<br>405993.23<br>405991.99<br>405991.99<br>405989.18<br>405977.03<br>405974.34 | 3344452.86<br>3344460.40<br>3344471.89<br>3344472.53<br>3344480.84<br>3344481.57<br>3344498.47<br>3344515.39<br>3344539.77<br>3344540.33<br>3344542.43<br>3344544.87<br>3344544.51<br>3344545.23<br>3344548.09<br>3344548.09<br>3344547.36<br>3344540.67<br>3344537.34 |

| | | | | | | | | | |
|---|---|---|---|---|---|---|---|---|---|
| | | | | | | | | 406021.71<br>406027.04<br>406035.57 | 3344471.76<br>3344464.07<br>3344452.86 |
| 189. | П193 | Российская Федерация, Иркутская область, муниципальный район Иркутский, муниципальное образование Хомутовское, село Хомутово, улица Горького, земельный участок 21 "А" | 1421.09 | Земли населенных пунктов | ЖЗ-1 | Для индивидуального жилищного строительства 2.1 | Перераспределение неразграниченных земель государственной или муниципальной собственности и ЗУ 38:06:100103:4333 | 405993.23<br>405993.67<br>405994.48<br>406010.36<br>406010.34<br>406011.20<br>406012.81<br>406013.14<br>406015.87<br>406010.05<br>406008.68<br>406002.50<br>405996.81<br>405996.16<br>405996.04<br>405990.84<br>405988.43<br>405984.64<br>405976.07<br>405967.94<br>405971.30<br>405980.43<br>405991.99<br>405993.23 | 3344545.23<br>3344544.51<br>3344544.87<br>3344551.93<br>3344552.14<br>3344552.23<br>3344553.11<br>3344555.11<br>3344567.62<br>3344581.54<br>3344584.44<br>3344581.49<br>3344589.39<br>3344590.12<br>3344590.25<br>3344596.01<br>3344598.21<br>3344599.92<br>3344595.93<br>3344592.16<br>3344585.80<br>3344570.30<br>3344548.09<br>3344545.23 |
| 190. | П194 | Российская Федерация, Иркутская область, муниципальный район Иркутский, муниципальное образование Хомутовское, село Хомутово, улица Горького, земельный участок 23 | 4362.37 | Земли населенных пунктов | ЖЗ-1 | ведение личного подсобного хозяйства | Перераспределение неразграниченных земель государственной или муниципальной собственности и ЗУ 38:06:100103:92 | 405934.87<br>405954.32<br>405967.94<br>405976.07<br>405984.64<br>405988.43<br>405990.84<br>405996.04<br>406000.59<br>405999.57 | 3344577.43<br>3344586.53<br>3344592.16<br>3344595.93<br>3344599.92<br>3344598.21<br>3344596.01<br>3344590.25<br>3344594.11<br>3344595.55 |

| | | | | | | | | | |
|---|---|---|---|---|---|---|---|---|---|
| | | | | | | | | 406005.69<br>406005.94<br>406019.48<br>406024.30<br>406035.39<br>406035.70<br>406035.59<br>406033.95<br>406034.30<br>406032.13<br>406030.78<br>406011.72<br>405968.94<br>405936.89<br>405941.93<br>405938.16<br>405939.77<br>405933.02<br>405926.37<br>405934.87 | 3344599.03<br>3344598.48<br>3344604.80<br>3344595.59<br>3344601.12<br>3344604.02<br>3344606.90<br>3344612.20<br>3344612.38<br>3344617.51<br>3344621.95<br>3344661.03<br>3344633.66<br>3344614.91<br>3344606.18<br>3344603.72<br>3344600.40<br>3344597.30<br>3344593.66<br>3344577.43 |
| 191. | П195 | Российская Федерация, Иркутская область, муниципальный район Иркутский, муниципальное образование Хомутовское, село Хомутово, улица Горького, земельный участок 25 | 2642.03 | Земли населенных пунктов | ЖЗ-1 | Для ведения личного подсобного хозяйства (приусадебный земельный участок) 2,2 | Перераспределение неразграниченных земель государственной или муниципальной собственности и ЗУ 38:06:100103:4406 | 405961.76<br>405949.90<br>405938.70<br>405929.09<br>405927.34<br>405919.16<br>405919.89<br>405908.89<br>405922.32<br>405918.39<br>405924.76<br>405933.02<br>405939.77<br>405938.16<br>405941.93<br>405936.89<br>405968.94<br>405985.08<br>405988.86 | 3344673.87<br>3344662.39<br>3344653.35<br>3344646.49<br>3344643.60<br>3344636.72<br>3344635.74<br>3344627.64<br>3344610.46<br>3344607.36<br>3344592.78<br>3344597.30<br>3344600.40<br>3344603.72<br>3344606.18<br>3344614.91<br>3344633.66<br>3344643.99<br>3344646.41 |

| | | | | | | | | | |
|---|---|---|---|---|---|---|---|---|---|
| | | | | | | | | 405963.88<br>405961.76 | 3344675.96<br>3344673.87 |
| 192. | П196 | Российская Федерация, Иркутская область, муниципальный район Иркутский, муниципальное образование Хомутовское, село Хомутово, улица Горького, земельный участок 2 А | 124.11 | Земли населенных пунктов | ОД-1 | Магазины 4.4 | Перераспределение неразграниченных земель государственной или муниципальной собственности и ЗУ 38:06:100103:371, 38:06:100103:5803 | 406388.99<br>406390.03<br>406389.16<br>406388.13<br>406386.99<br>406382.98<br>406384.36<br>406379.30<br>406383.97<br>406384.51<br>406388.75<br>406390.22<br>406392.01<br>406392.52<br>406390.83<br>406390.07<br>406388.99 | 3343775.05<br>3343775.63<br>3343777.24<br>3343776.69<br>3343778.77<br>3343776.63<br>3343774.04<br>3343771.35<br>3343762.58<br>3343761.59<br>3343764.56<br>3343763.99<br>3343765.10<br>3343766.74<br>3343770.12<br>3343772.98<br>3343775.05 |
| 193. | П197 | Российская Федерация, Иркутская область, муниципальный район Иркутский, муниципальное образование Хомутовское, село Хомутово, улица Кирова, земельный учасок 88 "А" | 77.48 | Земли населенных пунктов | ЖЗ-1 | Для ведения личного подсобного хозяйства (приусадебный земельный участок) 2,2 | Перераспределение неразграниченных земель государственной или муниципальной собственности и ЗУ 38:06:100103:4893 | 406383.97<br>406379.30<br>406384.36<br>406383.29<br>406381.38<br>406374.24<br>406380.90<br>406382.34<br>406384.88<br>406384.51<br>406383.97 | 3343762.58<br>3343771.35<br>3343774.04<br>3343776.03<br>3343774.82<br>3343770.04<br>3343759.54<br>3343756.98<br>3343760.89<br>3343761.59<br>3343762.58 |
| 194. | П198 | Российская Федерация, Иркутская область, муниципальный район Иркутский, муниципальное образование Хомутовское, село Хомутово, улица | 1391.50 | Земли населенных пунктов | ЖЗ-1 | Для ведения личного подсобного хозяйства (приусадебный земельный участок) 2,2 | Перераспределение неразграниченных земель государственной или муниципальной собственности и ЗУ 38:06:100101:2633 | 406386.84<br>406384.36<br>406375.64<br>406360.98<br>406346.07<br>406307.08<br>406299.91<br>406293.91 | 3343778.69<br>3343783.38<br>3343797.69<br>3343789.36<br>3343780.36<br>3343829.45<br>3343838.47<br>3343832.94 |

| | | | | | | | | | |
|---|---|---|---|---|---|---|---|---|---|
| | | Кирова, земельный участок 90 | | | | | | 406301.27<br>406340.51<br>406351.43<br>406358.27<br>406359.78<br>406366.04<br>406368.59<br>406369.36<br>406374.24<br>406381.38<br>406383.29<br>406382.98<br>406386.84 | 3343824.08<br>3343776.82<br>3343761.93<br>3343764.86<br>3343765.87<br>3343770.21<br>3343766.38<br>3343766.90<br>3343770.04<br>3343774.82<br>3343776.03<br>3343776.63<br>3343778.69 |
| 195. | П199 | Российская Федерация, Иркутская область, муниципальный район Иркутский, муниципальное образование Хомутовское, село Хомутово, улица Горького, земеьный участок 2/2 | 955.81 | Земли населенных пунктов | ЖЗ-1 | Для ведения личного подсобного хозяйства (приусадебный земельный участок) 2,2 | Перераспределение неразграниченных земель государственной или муниципальной собственности и ЗУ 38:06:100103:4990 | 406344.44<br>406324.44<br>406323.48<br>406310.45<br>406303.60<br>406299.91<br>406307.08<br>406316.55<br>406344.44 | 3343846.06<br>3343861.57<br>3343860.84<br>3343848.77<br>3343842.00<br>3343838.47<br>3343829.45<br>3343817.53<br>3343846.06 |
| 196. | П200 | Российская Федерация, Иркутская область, муниципальный район Иркутский, муниципальное образование Хомутовское, село Хомутово, улица Кирова, земельный участок 88 | 3119.32 | Земли населенных пунктов | ЖЗ-1 | Для ведения личного подсобного хозяйства (приусадебный земельный участок) 2,2 | Перераспределение неразграниченных земель государственной или муниципальной собственности и ЗУ 38:06:100103:216 | 406380.90<br>406374.24<br>406369.36<br>406368.59<br>406366.04<br>406359.78<br>406358.27<br>406351.43<br>406340.51<br>406293.91<br>406288.85<br>406274.47<br>406272.54<br>406345.46<br>406361.63 | 3343759.54<br>3343770.04<br>3343766.90<br>3343766.38<br>3343770.21<br>3343765.87<br>3343764.86<br>3343761.93<br>3343776.82<br>3343832.94<br>3343828.54<br>3343818.06<br>3343816.75<br>3343734.96<br>3343743.96 |

| | | | | | | | | | |
|---|---|---|---|---|---|---|---|---|---|
| | | | | | | | | 406361.38<br>406366.80<br>406367.88<br>406371.17<br>406377.28<br>406378.29<br>406382.34<br>406380.90 | 3343744.59<br>3343747.95<br>3343748.00<br>3343749.58<br>3343754.61<br>3343754.30<br>3343756.98<br>3343759.54 |
| 197. | П201 | Российская Федерация, Иркутская область, муниципальный район Иркутский, муниципальное образование Хомутовское, село Хомутово, улица Кирова, земельный участок 86 | 2586.47 | Земли населенных пунктов | ЖЗ-1 | Для индивидуального жилищного строительства 2.1 | Перераспределение неразграниченных земель государственной или муниципальной собственности и ЗУ 38:06:100103:248 | 406323.10<br>406323.56<br>406333.54<br>406346.10<br>406345.46<br>406272.54<br>406267.47<br>406250.28<br>406262.32<br>406262.94<br>406270.59<br>406286.00<br>406313.40<br>406314.07<br>406313.75<br>406321.55<br>406323.10 | 3343719.95<br>3343718.86<br>3343725.27<br>3343732.92<br>3343734.96<br>3343816.75<br>3343812.42<br>3343797.88<br>3343782.09<br>3343782.73<br>3343788.23<br>3343770.23<br>3343737.94<br>3343736.00<br>3343735.05<br>3343722.17<br>3343719.95 |
| 198. | П202 | Российская Федерация, Иркутская область, муниципальный район Иркутский, муниципальное образование Хомутовское, село Хомутово, улица Кирова, земельный участок 84 | 1893.55 | Земли населенных пунктов | ЖЗ-1 | Для индивидуального жилищного строительства 2.1 | Перераспределение неразграниченных земель государственной или муниципальной собственности и ЗУ 38:06:100103:251 | 406303.65<br>406304.55<br>406305.77<br>406323.56<br>406323.10<br>406321.55<br>406313.75<br>406314.07<br>406313.40<br>406270.59<br>406262.94<br>406262.32 | 3343710.88<br>3343709.22<br>3343707.38<br>3343718.85<br>3343719.95<br>3343722.17<br>3343735.05<br>3343736.00<br>3343737.94<br>3343788.23<br>3343782.73<br>3343782.09 |

| | | | | | | | | | |
|---|---|---|---|---|---|---|---|---|---|
| | | | | | | | | 406254.23<br>406274.64<br>406294.95<br>406298.43<br>406301.22<br>406303.65 | 3343773.67<br>3343749.23<br>3343725.32<br>3343719.36<br>3343714.79<br>3343710.88 |
| 199. | П203 | Российская Федерация, Иркутская область, муниципальный район Иркутский, муниципальное образование Хомутовское, село Хомутово, улица Кирова, земельный учасок 82 | 3572.99 | Земли населенных пунктов | ЖЗ-1 | Для ведения личного подсобного хозяйства (приусадебный земельный участок) 2,2 | Перераспределение неразграниченных земель государственной или муниципальной собственности и ЗУ 38:06:100103:215 | 406280.16<br>406280.59<br>406285.03<br>406289.68<br>406291.96<br>406295.95<br>406299.15<br>406300.25<br>406303.21<br>406304.55<br>406303.65<br>406301.22<br>406298.43<br>406294.95<br>406274.64<br>406254.23<br>406262.32<br>406255.04<br>406250.28<br>406240.00<br>406224.74<br>406224.43<br>406213.95<br>406226.75<br>406228.26<br>406257.26<br>406262.78<br>406266.66<br>406270.32<br>406280.16 | 3343695.16<br>3343694.74<br>3343696.51<br>3343699.19<br>3343697.71<br>3343699.98<br>3343702.29<br>3343706.57<br>3343708.18<br>3343709.22<br>3343710.88<br>3343714.79<br>3343719.36<br>3343725.32<br>3343749.23<br>3343773.67<br>3343782.09<br>3343791.62<br>3343797.88<br>3343812.23<br>3343803.15<br>3343804.04<br>3343797.64<br>3343775.72<br>3343773.13<br>3343723.48<br>3343713.83<br>3343716.46<br>3343711.31<br>3343695.16 |

| | | | | | | | | | |
|---|---|---|---|---|---|---|---|---|---|
| 200. | П204 | Российская Федерация, Иркутская область, муниципальный район Иркутский, муниципальное образование Хомутовское, село Хомутово, улица Кирова, земельный участок 80 | 1909.47 | Земли населенных пунктов | ЖЗ-1 | Для ведения личного подсобного хозяйства (приусадебный земельный участок) 2,2 | Перераспределение неразграниченных земель государственной или муниципальной собственности и ЗУ 38:06:100103:4747 | 406263.53<br>406263.91<br>406271.24<br>406270.92<br>406280.16<br>406270.32<br>406266.66<br>406262.78<br>406257.26<br>406228.26<br>406197.53<br>406206.15<br>406206.63<br>406225.18<br>406248.37<br>406248.92<br>406249.59<br>406255.12<br>406263.53 | 3343685.13<br>3343684.58<br>3343689.00<br>3343689.59<br>3343695.16<br>3343711.31<br>3343716.46<br>3343713.83<br>3343723.48<br>3343773.13<br>3343755.25<br>3343738.55<br>3343738.79<br>3343748.89<br>3343709.16<br>3343708.49<br>3343708.92<br>3343699.42<br>3343685.13 |
| 201. | П205 | Российская Федерация, Иркутская область, муниципальный район Иркутский, муниципальное образование Хомутовское, село Хомутово, улица Кирова, земельный участок 80-1 | 976.73 | Земли населенных пунктов | ЖЗ-1 | Для ведения личного подсобного хозяйства (приусадебный земельный участок) 2,2 | Перераспределение неразграниченных земель государственной или муниципальной собственности и ЗУ 38:06:100103:5115 | 406244.22<br>406244.93<br>406263.91<br>406263.53<br>406255.12<br>406249.59<br>406248.92<br>406248.37<br>406241.89<br>406223.33<br>406221.15<br>406226.34<br>406226.87<br>406227.76<br>406228.23<br>406229.27<br>406231.94<br>406239.33<br>406240.46<br>406244.22 | 3343674.32<br>3343673.35<br>3343684.58<br>3343685.13<br>3343699.42<br>3343708.92<br>3343708.49<br>3343709.16<br>3343720.26<br>3343710.15<br>3343708.84<br>3343698.94<br>3343698.69<br>3343699.16<br>3343698.27<br>3343696.93<br>3343694.08<br>3343680.29<br>3343680.76<br>3343674.32 |

| | | | | | | | | | |
|---|---|---|---|---|---|---|---|---|---|
| 202. | П206 | Российская Федерация, Иркутская область, муниципальный район Иркутский, муниципальное образование Хомутовское, село Хомутово, улица Кирова, земельный участок 80/1 | 746.75 | Земли населенных пунктов | ЖЗ-1 | Для индивидуального жилищного строительства 2.1 | Перераспределение неразграниченных земель государственной или муниципальной собственности и ЗУ 38:06:100103:5114 | 406223.33<br>406241.89<br>406225.18<br>406206.63<br>406206.15<br>406211.37<br>406212.25<br>406212.71<br>406211.82<br>406221.15<br>406223.33 | 3343710.15<br>3343720.26<br>3343748.89<br>3343738.79<br>3343738.55<br>3343728.66<br>3343729.11<br>3343728.23<br>3343727.77<br>3343708.84<br>3343710.15 |
| 203. | П207 | Российская Федерация, Иркутская область, муниципальный район Иркутский, муниципальное образование Хомутовское, село Хомутово, улица Горького, земельный участок 4 "А" | 4145.03 | Земли населенных пунктов | ЖЗ-1 | Для ведения личного подсобного хозяйства (приусадебный земельный участок) 2,2 | Перераспределение ЗУ 38:06:100103:466, 38:06:100103:5803 | 406214.04<br>406215.31<br>406224.43<br>406224.74<br>406240.00<br>406250.28<br>406267.47<br>406272.54<br>406274.47<br>406288.85<br>406293.91<br>406299.91<br>406310.45<br>406323.48<br>406324.44<br>406309.24<br>406308.27<br>406305.08<br>406302.15<br>406296.75<br>406290.70<br>406287.59<br>406283.95<br>406282.43<br>406275.82<br>406269.14<br>406265.47 | 3343820.57<br>3343818.55<br>3343804.04<br>3343803.15<br>3343812.23<br>3343797.88<br>3343812.42<br>3343816.75<br>3343818.06<br>3343828.54<br>3343832.94<br>3343838.47<br>3343848.77<br>3343860.84<br>3343861.57<br>3343875.47<br>3343873.62<br>3343869.96<br>3343871.98<br>3343876.35<br>3343881.21<br>3343883.61<br>3343886.27<br>3343883.51<br>3343877.33<br>3343868.75<br>3343864.72 |

| | | | | | | | | | |
|---|---|---|---|---|---|---|---|---|---|
| | | | | | | | | 406239.46<br>406224.34<br>406214.04 | 3343843.14<br>3343827.95<br>3343820.57 |
| 204. | П207_1 | Российская Федерация, Иркутская область, муниципальный район Иркутский, муниципальное образование Хомутовское, село Хомутово, улица Горького | 1975.23 | Земли населенных пунктов | ЖЗ-1 | Для ведения личного подсобного хозяйства | Перераспределение неразграниченных земель государственной или муниципальной собственности и ЗУ 38:06:100103:5785 | 406252.38<br>406240.17<br>406231.06<br>406218.12<br>406213.17<br>406202.71<br>406189.78<br>406172.74<br>406177.35<br>406183.78<br>406213.95<br>406224.43<br>406215.31<br>406214.04<br>406224.34<br>406239.46<br>406252.38 | 3343853.86<br>3343864.88<br>3343856.60<br>3343843.97<br>3343836.32<br>3343824.73<br>3343814.48<br>3343800.14<br>3343791.76<br>3343780.09<br>3343797.64<br>3343804.04<br>3343818.55<br>3343820.57<br>3343827.95<br>3343843.14<br>3343853.86 |
| 205. | П208 | Российская Федерация, Иркутская область, муниципальный район Иркутский, муниципальное образование Хомутовское, село Хомутово, улица Горького, земельный участок 8-2 | 2498.90 | Земли населенных пунктов | ЖЗ-1 | Для ведения личного подсобного хозяйства (приусадебный земельный участок) 2,2 | Перераспределение неразграниченных земель государственной или муниципальной собственности ЗУ 38:06:100103:4055, 38:06:100103:5803 | 406265.92<br>406257.00<br>406258.36<br>406252.75<br>406251.61<br>406241.29<br>406237.42<br>406236.15<br>406235.26<br>406220.82<br>406213.03<br>406207.15<br>406204.93<br>406189.14<br>406180.20<br>406172.56<br>406178.76<br>406176.45 | 3343897.02<br>3343904.08<br>3343905.76<br>3343909.66<br>3343908.32<br>3343895.10<br>3343889.52<br>3343888.24<br>3343889.04<br>3343873.44<br>3343865.21<br>3343860.18<br>3343859.16<br>3343845.52<br>3343835.97<br>3343827.53<br>3343821.39<br>3343817.76 |

| | | | | | | | | | |
|---|---|---|---|---|---|---|---|---|---|
| | | | | | | | | 406170.97<br>406176.98<br>406189.78<br>406202.71<br>406213.17<br>406218.12<br>406231.06<br>406240.17<br>406246.44<br>406250.79<br>406251.07<br>406255.80<br>406261.50<br>406265.92 | 3343814.38<br>3343803.69<br>3343814.48<br>3343824.73<br>3343836.32<br>3343843.97<br>3343856.60<br>3343864.88<br>3343871.60<br>3343877.18<br>3343876.80<br>3343883.39<br>3343891.22<br>3343897.02 |
| 206. | П209 | Российская Федерация, Иркутская область, муниципальный район Иркутский, муниципальное образование Хомутовское, село Хомутово, улица Горького, земеьный участок 10-1 | 2129.21 | Земли населенных пунктов | ЖЗ-1 | Для индивидуального жилищного строительства 2.1 | Перераспределение неразграниченных земель государственной или муниципальной собственности и ЗУ 38:06:100103:4041 | 406238.05<br>406233.45<br>406231.12<br>406225.57<br>406222.66<br>406218.99<br>406217.66<br>406213.10<br>406204.27<br>406165.92<br>406158.90<br>406158.90<br>406170.97<br>406176.45<br>406178.76<br>406172.56<br>406180.20<br>406189.14<br>406204.93<br>406207.15<br>406213.03<br>406220.82<br>406235.26<br>406236.15<br>406237.42 | 3343919.11<br>3343913.31<br>3343909.71<br>3343901.48<br>3343898.37<br>3343894.14<br>3343892.19<br>3343887.39<br>3343879.83<br>3343852.10<br>3343845.70<br>3343845.70<br>3343814.38<br>3343817.76<br>3343821.39<br>3343827.53<br>3343835.97<br>3343845.52<br>3343859.16<br>3343860.18<br>3343865.21<br>3343873.44<br>3343889.04<br>3343888.24<br>3343889.52 |

| | | | | | | | | | |
|---|---|---|---|---|---|---|---|---|---|
| | | | | | | | | 406241.29<br>406251.61<br>406252.75<br>406248.69<br>406247.38<br>406238.05 | 3343895.10<br>3343908.32<br>3343909.66<br>3343912.64<br>3343911.66<br>3343919.11 |
| 207. | П210 | Российская Федерация, Иркутская область, муниципальный район Иркутский, муниципальное образование Хомутовское, село Хомутово, улица Горького, земельный участок 8 "А" | 1371.86 | Земли населенных пунктов | ЖЗ-1 | Для индивидуального жилищного строительства 2.1 | Перераспределение неразграниченных земель государственной или муниципальной собственности и ЗУ 38:06:100103:4929 | 406192.02<br>406178.09<br>406168.77<br>406153.49<br>406130.99<br>406128.02<br>406135.87<br>406138.81<br>406162.15<br>406162.80<br>406165.68<br>406192.02<br>406179.12<br>406178.72<br>406179.97<br>406180.47<br>406179.12 | 3343965.02<br>3343976.76<br>3343968.81<br>3343957.70<br>3343942.03<br>3343939.51<br>3343924.44<br>3343918.78<br>3343936.17<br>3343938.50<br>3343941.80<br>3343965.02<br>3343954.22<br>3343954.66<br>3343955.71<br>3343955.23<br>3343954.22 |
| 208. | П210_1 | Российская Федерация, Иркутская область, муниципальный район Иркутский, муниципальное образование Хомутовское, село Хомутово, улица Горького, земельный участок 12 "А" | 2636.71 | Земли населенных пунктов | ЖЗ-1 | Для ведения личного подсобного хозяйства | Перераспределение неразграниченных земель государственной или муниципальной собственности и ЗУ 38:06:100103:2313 | 406201.56<br>406198.77<br>406189.18<br>406180.72<br>406174.22<br>406167.51<br>406165.68<br>406162.80<br>406162.15<br>406138.81<br>406151.11<br>406132.84<br>406146.14<br>406150.21<br>406162.59 | 3343902.58<br>3343905.83<br>3343915.76<br>3343924.41<br>3343930.95<br>3343939.41<br>3343941.80<br>3343938.50<br>3343936.17<br>3343918.78<br>3343897.15<br>3343885.09<br>3343862.10<br>3343865.73<br>3343874.28 |

| | | | | | | | | | |
|---|---|---|---|---|---|---|---|---|---|
| | | | | | | | | 406191.18<br>406199.63<br>406201.56<br>406160.89<br>406160.21<br>406162.26<br>406162.94<br>406160.89 | 3343894.03<br>3343900.44<br>3343902.58<br>3343932.96<br>3343933.62<br>3343935.39<br>3343934.73<br>3343932.96 |
| 209. | П211 | Российская Федерация, Иркутская область, муниципальный район Иркутский, муниципальное образование Хомутовское, село Хомутово, улица Горького, земельный участок 8 | 1123.89 | Земли населенных пунктов | ЖЗ-1 | Для индивидуального жилищного строительства 2.1 | Перераспределение неразграниченных земель государственной или муниципальной собственности и ЗУ 38:06:100103:4867 | 406178.09<br>406177.19<br>406163.16<br>406152.29<br>406150.39<br>406142.29<br>406125.27<br>406124.59<br>406120.23<br>406128.02<br>406130.99<br>406153.49<br>406168.77<br>406178.09 | 3343976.76<br>3343977.52<br>3343992.05<br>3343983.66<br>3343981.23<br>3343970.72<br>3343959.03<br>3343958.24<br>3343953.22<br>3343939.51<br>3343942.03<br>3343957.70<br>3343968.81<br>3343976.76 |
| 210. | П211_1 | Российская Федерация, Иркутская область, муниципальный район Иркутский, муниципальное образование Хомутовское, село Хомутово, улица Горького, земельный участок 8 "б" | 134.30 | Земли населенных пунктов | ЖЗ-1 | под строительство магазина | Перераспределение ЗУ 38:06:100103:85, 38:06:100103:6233 | 406135.29<br>406140.93<br>406133.86<br>406132.45<br>406120.85<br>406130.26<br>406135.29 | 3344030.82<br>3344034.99<br>3344045.04<br>3344046.95<br>3344046.35<br>3344037.87<br>3344030.82 |
| 211. | П211_2 | Российская Федерация, Иркутская область, муниципальный район Иркутский, муниципальное образование | 903.87 | Земли населенных пунктов | ЖЗ-1 | для ведения личного подсобного хозяйства | Перераспределение ЗУ 38:06:100103:6233 и 38:06:100103:5938 | 406141.80<br>406135.48<br>406135.29<br>406130.26<br>406120.85<br>406116.33 | 3344023.31<br>3344030.55<br>3344030.82<br>3344037.87<br>3344046.35<br>3344039.56 |

| | | | | | | | | | |
|---|---|---|---|---|---|---|---|---|---|
| | | Хомутовское, село Хомутово, улица Горького, земельный участок 22 | | | | | | 406112.33<br>406101.48<br>406115.46<br>406131.19<br>406131.51<br>406141.80 | 3344034.40<br>3344023.52<br>3344001.48<br>3344014.49<br>3344014.11<br>3344023.31 |
| 212. | П211_3 | Российская Федерация, Иркутская область, муниципальный район Иркутский, муниципальное образование Хомутовское, село Хомутово | 1203.88 | Земли населенных пунктов | ЖЗ-1 | Для ведения личного подсобного хозяйства | Перераспределение неразграниченных земель государственной или муниципальной собственности и ЗУ 38:06:100103:4872 | 406112.77<br>406138.86<br>406129.00<br>406134.92<br>406131.51<br>406131.19<br>406115.46<br>406101.48<br>406095.18<br>406086.59<br>406088.20<br>406087.41<br>406110.08<br>406112.77 | 3343973.39<br>3343991.03<br>3344005.18<br>3344009.98<br>3344014.11<br>3344014.49<br>3344001.48<br>3344023.52<br>3344033.44<br>3344032.49<br>3344026.45<br>3344024.10<br>3343979.53<br>3343973.39 |
| 213. | П213 | Российская Федерация, Иркутская область, муниципальный район Иркутский, муниципальное образование Хомутовское, село Хомутово, улица Горького, земельный участок 8 "г" | 765.36 | Земли населенных пунктов | ЖЗ-1 | Для индивидуального жилищного строительства 2.1 | Перераспределение неразграниченных земель государственной или муниципальной собственности и ЗУ 38:06:100103:363, 38:06:100103:5803 | 406068.85<br>406068.95<br>406087.72<br>406108.22<br>406107.33<br>406099.82<br>406062.10<br>406068.85 | 3344094.96<br>3344094.38<br>3344100.89<br>3344108.08<br>3344108.95<br>3344125.68<br>3344111.20<br>3344094.96 |
| 214. | П214 | Российская Федерация, Иркутская область, муниципальный район Иркутский, муниципальное образование Хомутовское, село | 422.00 | Земли населенных пунктов | ЖЗ-1 | Для индивидуального жилищного строительства 2.1 | Перераспределение неразграниченных земель государственной или муниципальной | 406058.42<br>406064.35<br>406052.16<br>406045.56<br>406044.99<br>406040.29<br>406029.96 | 3344141.92<br>3344145.12<br>3344170.44<br>3344168.09<br>3344167.84<br>3344165.73<br>3344162.12 |

| | | | | | | | | | |
|---|---|---|---|---|---|---|---|---|---|
| | | Хомутово, улица Горького, земельный участок 8-е | | | | | собственности и ЗУ 38:06:100103:4403 | 406031.33<br>406035.85<br>406044.37<br>406047.91<br>406053.82<br>406055.85<br>406058.40<br>406058.42 | 3344159.99<br>3344151.10<br>3344155.98<br>3344155.48<br>3344145.60<br>3344146.72<br>3344141.91<br>3344141.92 |
| 215. | П215 | Российская Федерация, Иркутская область, муниципальный район Иркутский, муниципальное образование Хомутовское, село Хомутово, улица Горького, земельный участок 8/1 | 1235.21 | Земли населенных пунктов | ЖЗ-1 | Для индивидуального жилищного строительства 2.1 | Перераспределение неразграниченных земель государственной или муниципальной собственности и ЗУ 38:06:100103:353, 38:06:100103:5803 | 406083.53<br>406091.31<br>406087.91<br>406083.30<br>406039.29<br>406033.47<br>406038.26<br>406044.99<br>406045.56<br>406052.16<br>406052.56<br>406083.53 | 3344184.61<br>3344186.79<br>3344209.97<br>3344208.11<br>3344190.14<br>3344187.82<br>3344178.08<br>3344167.84<br>3344168.09<br>3344170.44<br>3344170.58<br>3344184.61 |
| 216. | П216 | Российская Федерация, Иркутская область, муниципальный район Иркутский, муниципальное образование Хомутовское, село Хомутово, улица Горького, земельный участок 10/1 | 2104.47 | Земли населенных пунктов | ЖЗ-1 | Для индивидуального жилищного строительства 2.1 | Перераспределение неразграниченных земель государственной или муниципальной собственности и ЗУ 38:06:100103:5802 | 406086.44<br>406079.55<br>406076.22<br>406075.40<br>406061.25<br>406059.10<br>406032.72<br>406028.55<br>406046.35<br>406046.76<br>406086.19<br>406086.44 | 3344258.62<br>3344292.94<br>3344301.54<br>3344298.71<br>3344291.53<br>3344287.59<br>3344268.11<br>3344265.03<br>3344233.60<br>3344232.86<br>3344257.80<br>3344258.62 |
| 217. | П219 | Российская Федерация, Иркутская область, муниципальный район Иркутский, муниципальное образование | 830.89 | Земли населенных пунктов | ЖЗ-1 | Для индивидуального жилищного строительства 2.1 | Перераспределение неразграниченных земель государственной или муниципальной | 405897.47<br>405871.42<br>405886.04<br>405887.12<br>405911.67<br>405911.77 | 3344625.15<br>3344607.23<br>3344588.84<br>3344587.27<br>3344599.97<br>3344600.40 |

| | | | | | | | | | |
|---|---|---|---|---|---|---|---|---|---|
| | | Хомутовское, село Хомутово, улица Горького, земельный участок 24/1 | | | | | собственности и ЗУ 38:06:100103:4970 | 405911.54<br>405907.35<br>405897.47 | 3344603.54<br>3344611.20<br>3344625.15 |
| 218. | П220 | Российская Федерация, Иркутская область, муниципальный район Иркутский, муниципальное образование Хомутовское, село Хомутово, улица Горького, земельный участок 26 | 1863.09 | Земли населенных пунктов | ЖЗ-1 | Для индивидуального жилищного строительства 2.1 | Перераспределение неразграниченных земель государственной или муниципальной собственности и ЗУ 38:06:100103:435 | 405825.81<br>405841.60<br>405857.90<br>405860.87<br>405886.04<br>405887.12<br>405863.04<br>405860.66<br>405859.54<br>405825.76<br>405825.81 | 3344623.90<br>3344640.56<br>3344623.58<br>3344620.50<br>3344588.84<br>3344587.27<br>3344574.81<br>3344577.32<br>3344578.50<br>3344614.27<br>3344623.90 |
| 219. | П221 | Российская Федерация, Иркутская область, муниципальный район Иркутский, муниципальное образование Хомутовское, село Хомутово, улица 8 Марта, земельный участок 43 "Г" | 1942.77 | Земли населенных пунктов | ЖЗ-1 | Индивидуальные жилые дома с приусадебными земельными участками | Перераспределение неразграниченных земель государственной или муниципальной собственности и ЗУ 38:06:100103:4767 | 405894.85<br>405879.70<br>405893.77<br>405880.62<br>405897.45<br>405902.19<br>405903.86<br>405911.89<br>405932.29<br>405925.03<br>405894.85 | 3343755.03<br>3343743.82<br>3343723.20<br>3343713.68<br>3343688.56<br>3343681.32<br>3343678.40<br>3343683.15<br>3343698.25<br>3343709.01<br>3343755.03 |
| 220. | П222 | Российская Федерация, Иркутская область, муниципальный район Иркутский, муниципальное образование Хомутовское, село Хомутово, улица Кирова, земельный участок 74 | 3666.12 | Земли населенных пунктов | ЖЗ-1 | Для индивидуального жилищного строительства 2.1 | Перераспределение неразграниченных земель государственной или муниципальной собственности и ЗУ 38:06:100103:213 | 406176.76<br>406198.01<br>406207.76<br>406206.29<br>406168.83<br>406157.02<br>406155.49<br>406146.45<br>406132.78<br>406130.67<br>406128.34 | 3343631.04<br>3343645.36<br>3343652.53<br>3343655.09<br>3343710.98<br>3343728.61<br>3343727.75<br>3343722.67<br>3343712.82<br>3343710.73<br>3343708.75 |

| | | | | | | | | | |
|---|---|---|---|---|---|---|---|---|---|
| | | | | | | | | 406121.78<br>406124.63<br>406135.19<br>406144.51<br>406159.24<br>406168.94<br>406167.93<br>406176.76 | 3343703.96<br>3343701.81<br>3343687.55<br>3343675.58<br>3343655.66<br>3343642.84<br>3343641.73<br>3343631.04 |
| 221. | П223 | Российская Федерация, Иркутская область, муниципальный район Иркутский, муниципальное образование Хомутовское, село Хомутово, улица Кирова, земельный участок 72 | 2522.96 | Земли населенных пунктов | ЖЗ-1 | Для индивидуального жилищного строительства 2.1 | Перераспределение неразграниченных земель государственной или муниципальной собственности и ЗУ 38:06:100103:212 | 406159.34<br>406161.20<br>406166.03<br>406168.84<br>406176.94<br>406176.76<br>406167.93<br>406168.94<br>406159.24<br>406144.51<br>406134.36<br>406124.63<br>406108.49<br>406109.02<br>406099.14<br>406114.79<br>406117.39<br>406133.99<br>406140.25<br>406143.20<br>406146.78<br>406151.49<br>406158.02<br>406159.34 | 3343613.22<br>3343617.02<br>3343621.50<br>3343623.41<br>3343630.57<br>3343631.04<br>3343641.73<br>3343642.84<br>3343655.66<br>3343675.58<br>3343688.61<br>3343701.81<br>3343693.35<br>3343692.16<br>3343686.04<br>3343663.86<br>3343665.69<br>3343642.53<br>3343634.11<br>3343634.34<br>3343629.71<br>3343624.03<br>3343615.16<br>3343613.22 |
| 222. | П224 | Российская Федерация, Иркутская область, муниципальный район Иркутский, муниципальное | 3180.54 | Земли населенных пунктов | ОД-1 | под эксплуатацию ветлечебницы | Перераспределение неразграниченных земель государственной или | 406116.19<br>406115.97<br>406113.57<br>406113.28<br>406113.31 | 3343598.41<br>3343598.21<br>3343598.56<br>3343598.60<br>3343598.90 |

| | | | | | | | | | |
|---|---|---|---|---|---|---|---|---|---|
| | | образование Хомутовское, село Хомутово, улица Кирова, земельный участок 70а | | | | | муниципальной собственности и ЗУ 38:06:100103:4404 | 406113.54<br>406113.76<br>406116.19<br>406115.81<br>406115.83<br>406116.14<br>406116.12<br>406115.81<br>406101.28<br>406101.11<br>406101.36<br>406101.53<br>406101.28<br>406131.07<br>406130.90<br>406135.04<br>406135.22<br>406131.07<br>406106.61<br>406105.28<br>406104.02<br>406105.35<br>406106.61<br>406159.34<br>406158.02<br>406151.49<br>406146.78<br>406143.20<br>406140.25<br>406133.99<br>406117.39<br>406114.79<br>406099.97<br>406092.43<br>406106.30<br>406096.62<br>406088.96<br>406093.34<br>406106.72 | 3343600.93<br>3343601.13<br>3343598.41<br>3343628.10<br>3343628.41<br>3343628.40<br>3343628.09<br>3343628.10<br>3343608.53<br>3343608.79<br>3343608.96<br>3343608.70<br>3343608.53<br>3343618.11<br>3343618.35<br>3343621.34<br>3343621.10<br>3343618.11<br>3343604.46<br>3343603.25<br>3343604.62<br>3343605.83<br>3343604.46<br>3343613.22<br>3343615.16<br>3343624.03<br>3343629.71<br>3343634.34<br>3343634.11<br>3343642.53<br>3343665.69<br>3343663.86<br>3343652.18<br>3343646.06<br>3343625.47<br>3343617.64<br>3343611.45<br>3343606.59<br>3343591.72 |

| | | | | | | | | | |
|---|---|---|---|---|---|---|---|---|---|
| | | | | | | | | 406118.04<br>406118.54<br>406129.51<br>406129.55<br>406130.57<br>406139.49<br>406154.96<br>406159.86<br>406159.34 | 3343579.15<br>3343578.70<br>3343587.59<br>3343588.95<br>3343588.92<br>3343596.48<br>3343608.88<br>3343612.60<br>3343613.22 |
| 223. | П225 | Российская Федерация, Иркутская область, муниципальный район Иркутский, муниципальное образование Хомутовское, село Хомутово, улица Кирова, земельный участок 70 | 2006.10 | Земли населенных пунктов | ЖЗ-1 | Для индивидуального жилищного строительства 2.1 | Перераспределение неразграниченных земель государственной или муниципальной собственности и ЗУ 38:06:100103:211 | 406063.80<br>406083.16<br>406094.04<br>406094.89<br>406095.56<br>406099.93<br>406099.76<br>406106.28<br>406107.01<br>406111.39<br>406112.91<br>406118.04<br>406075.95<br>406071.79<br>406067.10<br>406065.73<br>406062.73<br>406063.80 | 3343594.49<br>3343564.20<br>3343553.98<br>3343554.84<br>3343554.31<br>3343558.97<br>3343559.55<br>3343567.29<br>3343566.86<br>3343571.88<br>3343573.95<br>3343579.15<br>3343625.90<br>3343623.62<br>3343615.79<br>3343613.51<br>3343606.46<br>3343594.49 |
| 224. | П226 | Российская Федерация, Иркутская область, муниципальный район Иркутский, муниципальное образование Хомутовское, село Хомутово, улица 8 Марта, земельный участок 45 "Б" | 1997.33 | Земли населенных пунктов | ЖЗ-1 | индивидуальные жилые дома с приусадебными земельными участками | Перераспределение неразграниченных земель государственной или муниципальной собственности и ЗУ 38:06:100103:4493, 38:06:100103:6117 | 405931.37<br>405928.86<br>405928.80<br>405928.46<br>405909.29<br>405898.83<br>405891.56<br>405881.36<br>405877.71<br>405868.55<br>405907.62 | 3343629.88<br>3343634.84<br>3343641.41<br>3343646.44<br>3343671.04<br>3343664.16<br>3343673.90<br>3343666.78<br>3343672.21<br>3343665.93<br>3343613.95 |

| | | | | | | | | | |
|---|---|---|---|---|---|---|---|---|---|
| | | | | | | | | 405909.67<br>405931.37 | 3343611.87<br>3343629.88 |
| 225. | П227 | Российская Федерация, Иркутская область, муниципальный район Иркутский, муниципальное образование Хомутовское, село Хомутово, улица 50 лет Октября, земельный участок 1-2 | 2012.80 | Земли населенных пунктов | ЖЗ-1 | Для ведения личного подсобного хозяйства (приусадебный земельный участок) 2,2 | Перераспределение неразграниченных земель государственной или муниципальной собственности и ЗУ 38:06:100103:4736 | 406084.10<br>406094.76<br>406101.42<br>406112.78<br>406158.69<br>406177.83<br>406169.92<br>406149.54<br>406115.59<br>406084.10 | 3343739.90<br>3343720.40<br>3343723.99<br>3343729.75<br>3343758.47<br>3343770.44<br>3343785.83<br>3343775.21<br>3343757.52<br>3343739.90 |
| 226. | П228 | Российская Федерация, Иркутская область, муниципальный район Иркутский, муниципальное образование Хомутовское, село Хомутово, улица 50 лет Октября, земельный участок 4-2 | 2072.12 | Земли населенных пунктов | ЖЗ-1 | Для ведения личного подсобного хозяйства (приусадебный земельный участок) 2,2 | Перераспределение неразграниченных земель государственной или муниципальной собственности и ЗУ 38:06:100103:5593 | 406027.52<br>406030.54<br>406037.14<br>406045.39<br>406059.71<br>406088.03<br>406101.35<br>406097.54<br>406091.83<br>406085.82<br>406084.08<br>406064.66<br>406061.69<br>406041.40<br>406062.26<br>406022.39<br>406023.01<br>406027.52 | 3343834.77<br>3343837.00<br>3343840.78<br>3343845.37<br>3343853.38<br>3343870.52<br>3343878.58<br>3343880.27<br>3343877.41<br>3343887.22<br>3343886.02<br>3343918.08<br>3343916.50<br>3343905.71<br>3343869.03<br>3343845.94<br>3343843.83<br>3343834.77 |
| 227. | П229 | Российская Федерация, Иркутская область, муниципальный район Иркутский, муниципальное образование Хомутовское, село Хомутово, улица 50 лет | 2589.67 | Земли населенных пунктов | ЖЗ-1 | Для ведения личного подсобного хозяйства (приусадебный земельный участок) 2,2 | Перераспределение неразграниченных земель государственной или муниципальной собственности и ЗУ 38:06:000000:3673 | 406018.26<br>406027.68<br>406037.75<br>406024.20<br>406025.48<br>406025.00<br>406064.66<br>406066.39 | 3343858.26<br>3343865.15<br>3343871.46<br>3343894.86<br>3343895.80<br>3343896.99<br>3343918.08<br>3343918.99 |

| | | | | | | | | | |
|---|---|---|---|---|---|---|---|---|---|
| | | Октября, земельный участок 5 | | | | | | 406089.76<br>406080.40<br>406055.61<br>406053.95<br>406052.24<br>406035.32<br>406035.05<br>406017.62<br>406009.12<br>406003.53<br>405999.79<br>405999.10<br>406000.17<br>406018.26 | 3343931.30<br>3343950.44<br>3343936.12<br>3343935.10<br>3343934.06<br>3343924.77<br>3343924.99<br>3343914.71<br>3343910.69<br>3343906.63<br>3343902.38<br>3343896.83<br>3343892.07<br>3343858.26 |
| 228. | П230 | Российская Федерация, Иркутская область, муниципальный район Иркутский, муниципальное образование Хомутовское, село Хомутово, улица 50 лет Октября, земельный участок 6 | 2588.13 | Земли населенных пунктов | ЖЗ-1 | Для ведения личного подсобного хозяйства (приусадебный земельный участок) 2,2 | Перераспределение неразграниченных земель государственной или муниципальной собственности и ЗУ 38:06:100103:4005 | 406009.12<br>406017.62<br>406035.05<br>406035.32<br>406052.24<br>406053.95<br>406029.41<br>406029.68<br>406019.58<br>406006.42<br>405988.86<br>405990.42<br>405992.46<br>405990.39<br>405988.96<br>405996.32<br>405999.14<br>406002.06<br>406002.45<br>406009.12 | 3343910.69<br>3343914.71<br>3343924.99<br>3343924.77<br>3343934.06<br>3343935.10<br>3343976.47<br>3343981.30<br>3343975.66<br>3343968.33<br>3343957.01<br>3343954.00<br>3343950.83<br>3343946.48<br>3343943.03<br>3343930.94<br>3343929.40<br>3343924.91<br>3343921.74<br>3343910.69 |
| 229. | П231 | Российская Федерация, Иркутская область, муниципальный район Иркутский, | 1927.94 | Земли населенных пунктов | ЖЗ-1 | Для индивидуального жилищного | Перераспределение неразграниченных земель государственной | 406053.95<br>406080.40<br>406088.82<br>406096.48 | 3343935.10<br>3343950.44<br>3343955.49<br>3343960.42 |

| | | | | | | | | | |
|---|---|---|---|---|---|---|---|---|---|
| | | муниципальное образование Хомутовское, село Хомутово, улица 50 лет Октября, земельный участок 6 "А" | | | | строительства 2.1 | или муниципальной собственности и ЗУ 38:06:100103:4023 | 406091.65<br>406091.15<br>406083.28<br>406063.22<br>406057.11<br>406055.23<br>406051.66<br>406029.68<br>406029.41<br>406053.95 | 3343968.53<br>3343968.21<br>3343962.91<br>3343984.28<br>3343991.08<br>3343994.74<br>3343992.83<br>3343981.30<br>3343976.47<br>3343935.10 |
| 230. | П232 | Российская Федерация, Иркутская область, муниципальный район Иркутский, муниципальное образование Хомутовское, село Хомутово, улица Лавыгина, земельный участок 4 а | 2135.97 | Земли населенных пунктов | ЖЗ-1 | Для ведения личного подсобного хозяйства (приусадебный земельный участок) 2,2 | Перераспределение неразграниченных земель государственной или муниципальной собственности и ЗУ 38:06:100103:6233, 38:06:100103:4318 | 406055.23<br>406039.93<br>406031.10<br>406028.17<br>406026.19<br>406021.73<br>406014.48<br>406011.36<br>406006.10<br>405994.78<br>406000.86<br>405996.37<br>405990.54<br>405997.83<br>406019.58<br>406029.68<br>406051.66<br>406055.23 | 3343994.74<br>3344018.71<br>3344032.24<br>3344031.69<br>3344033.97<br>3344033.18<br>3344029.91<br>3344027.44<br>3344033.49<br>3344035.99<br>3344026.68<br>3344021.81<br>3344015.47<br>3344009.03<br>3343975.66<br>3343981.30<br>3343992.83<br>3343994.74 |
| 231. | П233 | Российская Федерация, Иркутская область, муниципальный район Иркутский, муниципальное образование Хомутовское, село Хомутово, улица Лавыгина, земельный участок 4 "Б" | 1225.98 | Земли населенных пунктов | ЖЗ-1 | Для индивидуального жилищного строительства 2.1 | Перераспределение неразграниченных земель государственной или муниципальной собственности и ЗУ 38:06:100103:4420 | 406019.58<br>405997.83<br>405990.54<br>405980.70<br>405976.93<br>405974.49<br>405991.61<br>405994.72<br>406006.42<br>406019.58 | 3343975.66<br>3344009.03<br>3344015.47<br>3344004.50<br>3344000.67<br>3343998.67<br>3343966.30<br>3343960.85<br>3343968.33<br>3343975.66 |

| | | | | | | | | | |
|---|---|---|---|---|---|---|---|---|---|
| 232. | П234 | Российская Федерация, Иркутская область, муниципальный район Иркутский, муниципальное образование Хомутовское, село Хомутово, улица Горького, земельный участок 8 "а" | 2221.77 | Земли населенных пунктов | ЖЗ-1 | Для ведения личного подсобного хозяйства ( приусадебный земельный участок ) 2,2 | Перераспределение неразграниченных земель государственной или муниципальной собственности и ЗУ 38:06:100103:12 | 406019.68<br>406021.09<br>406049.02<br>406048.84<br>406052.26<br>406049.56<br>406057.19<br>406061.54<br>406055.85<br>406053.82<br>406047.91<br>406044.37<br>406035.85<br>406031.33<br>406029.96<br>406029.28<br>405999.49<br>405996.67<br>405992.94<br>405996.22<br>406019.68 | 3344104.55<br>3344105.69<br>3344122.93<br>3344123.39<br>3344125.41<br>3344129.32<br>3344133.48<br>3344136.01<br>3344146.72<br>3344145.60<br>3344155.48<br>3344155.98<br>3344151.10<br>3344159.99<br>3344162.12<br>3344163.17<br>3344150.87<br>3344156.35<br>3344147.86<br>3344140.84<br>3344104.55 |
| 233. | П235 | Российская Федерация, Иркутская область, муниципальный район Иркутский, муниципальное образование Хомутовское, село Хомутово, улица Лавыгина, земельный участок 3 "В" | 4062.56 | Земли населенных пунктов | ЖЗ-1 | Для ведения личного подсобного хозяйства | Перераспределение неразграниченных земель государственной или муниципальной собственности, ЗУ 38:06:100103:4473, 38:06:100103:6233 | 405931.62<br>405949.37<br>405950.05<br>405973.89<br>405982.53<br>405992.48<br>406002.93<br>406017.25<br>406019.68<br>405996.22<br>405992.94<br>405984.00<br>405980.39<br>405973.61<br>405968.70<br>405961.46<br>405949.78<br>405952.10 | 3344083.73<br>3344068.55<br>3344069.15<br>3344054.10<br>3344067.26<br>3344080.55<br>3344091.56<br>3344103.33<br>3344104.55<br>3344140.84<br>3344147.86<br>3344134.21<br>3344129.46<br>3344122.98<br>3344119.65<br>3344125.23<br>3344116.88<br>3344113.93 |

| | | | | | | | | | |
|---|---|---|---|---|---|---|---|---|---|
| | | | | | | | | 405945.68<br>405939.40<br>405935.44<br>405934.62<br>405932.37<br>405931.19<br>405927.85<br>405928.21<br>405927.65<br>405926.79<br>405931.62 | 3344107.54<br>3344102.14<br>3344097.86<br>3344098.56<br>3344095.67<br>3344094.49<br>3344090.59<br>3344090.11<br>3344089.51<br>3344088.43<br>3344083.73 |
| 234. | П236 | Российская Федерация, Иркутская область, муниципальный район Иркутский, муниципальное образование Хомутовское, село Хомутово, переулок Светлый, земельный участок 2/1 | 1658.78 | Земли населенных пунктов | ЖЗ-1 | Для индивидуального жилищного строительства 2.1 | Перераспределение неразграниченных земель государственной или муниципальной собственности и ЗУ 38:06:100103:4646 | 406022.10<br>405982.24<br>405982.91<br>405995.92<br>405996.67<br>405999.49<br>406029.28<br>406029.96<br>406040.29<br>406033.68<br>406028.25<br>406022.10 | 3344201.95<br>3344182.66<br>3344181.70<br>3344157.81<br>3344156.35<br>3344150.87<br>3344163.17<br>3344162.12<br>3344165.73<br>3344180.13<br>3344190.59<br>3344201.95 |
| 235. | П237 | Российская Федерация, Иркутская область, муниципальный район Иркутский, муниципальное образование Хомутовское, село Хомутово, переулок Светлый, земльный участок 2 | 1644.29 | Земли населенных пунктов | ЖЗ-1 | Для ведения личного подсобного хозяйства (приусадебный земельный участок) 2,2 | Перераспределение неразграниченных земель государственной или муниципальной собственности и ЗУ 38:06:100103:4320 | 405992.94<br>405986.18<br>405983.37<br>405967.14<br>405960.01<br>405960.52<br>405956.99<br>405952.60<br>405934.79<br>405936.46<br>405943.22<br>405949.78<br>405961.46<br>405968.70 | 3344147.86<br>3344157.28<br>3344162.41<br>3344168.13<br>3344160.92<br>3344160.34<br>3344155.55<br>3344151.09<br>3344132.98<br>3344131.55<br>3344125.00<br>3344116.88<br>3344125.23<br>3344119.65 |

| | | | | | | | | | |
|---|---|---|---|---|---|---|---|---|---|
| | | | | | | | | 405973.61<br>405980.39<br>405984.00<br>405992.94 | 3344122.98<br>3344129.46<br>3344134.21<br>3344147.86 |
| 236. | П238 | Российская Федерация, Иркутская область, муниципальный район Иркутский, муниципальное образование Хомутовское, село Хомутово, переулок Светлый, земельный участок 2 "Б" | 2355.13 | Земли населенных пунктов | ЖЗ-1 | Для индивидуального жилищного строительства 2.1 | Перераспределение неразграниченных земель государственной или муниципальной собственности и ЗУ 38:06:100103:361 | 405934.79<br>405952.60<br>405956.99<br>405960.52<br>405960.01<br>405967.14<br>405966.72<br>405946.31<br>405938.42<br>405934.80<br>405929.48<br>405887.34<br>405876.80<br>405874.10<br>405879.66<br>405905.16<br>405911.90<br>405918.61<br>405928.07<br>405934.79 | 3344132.98<br>3344151.09<br>3344155.55<br>3344160.34<br>3344160.92<br>3344168.13<br>3344168.38<br>3344174.82<br>3344177.20<br>3344178.50<br>3344179.09<br>3344190.60<br>3344189.53<br>3344184.60<br>3344180.42<br>3344157.88<br>3344152.44<br>3344147.59<br>3344138.76<br>3344132.98 |
| 237. | П239 | Российская Федерация, Иркутская область, муниципальный район Иркутский, муниципальное образование Хомутовское, село Хомутово, переулок Светлый, земельный участок 3 | 1651.91 | Земли населенных пунктов | ЖЗ-1 | Для индивидуального жилищного строительства 2.1 | Перераспределение неразграниченных земель государственной или муниципальной собственности и ЗУ 38:06:100103:5596 | 405889.42<br>405927.92<br>405928.77<br>405924.32<br>405913.02<br>405912.90<br>405912.24<br>405871.04<br>405869.19<br>405880.62<br>405885.95<br>405888.11<br>405889.42 | 3344221.82<br>3344244.28<br>3344244.73<br>3344252.11<br>3344273.53<br>3344273.79<br>3344273.49<br>3344253.44<br>3344252.26<br>3344233.67<br>3344225.64<br>3344224.21<br>3344221.82 |

| | | | | | | | | | |
|---|---|---|---|---|---|---|---|---|---|
| 238. | П240 | Российская Федерация, Иркутская область, муниципальный район Иркутский, муниципальное образование Хомутовское, село Хомутово, переулок Светлый, земельный участок 3 "А" | 2287.01 | Земли населенных пунктов | ЖЗ-1 | Для индивидуального жилищного строительства 2.1 | Перераспределение неразграниченных земель государственной или муниципальной собственности и ЗУ 38:06:100103:5122 | 406002.33<br>405979.49<br>405940.83<br>405934.85<br>405954.09<br>405959.47<br>405975.72<br>405993.82<br>406002.48<br>406002.33 | 3344250.67<br>3344288.37<br>3344262.03<br>3344258.00<br>3344223.52<br>3344226.53<br>3344235.66<br>3344245.54<br>3344250.42<br>3344250.67 |
| 239. | П241 | Российская Федерация, Иркутская область, муниципальный район Иркутский, муниципальное образование Хомутовское, село Хомутово, переулок Светлый, земельный учаток 5/2 | 2254.82 | Земли населенных пунктов | ЖЗ-1 | Для индивидуального жилищного строительства 2.1 | Перераспределение неразграниченных земель государственной или муниципальной собственности и ЗУ 38:06:100103:5120 | 405991.01<br>405979.24<br>405971.79<br>405971.78<br>405923.44<br>405917.98<br>405934.85<br>405940.83<br>405979.49<br>405991.01 | 3344296.21<br>3344312.37<br>3344321.29<br>3344321.30<br>3344295.60<br>3344292.74<br>3344258.00<br>3344262.03<br>3344288.37<br>3344296.21 |
| 240. | П243 | Российская Федерация, Иркутская область, муниципальный район Иркутский, муниципальное образование Хомутовское, село Хомутово, переулок Светлый, земельный участок 9"Б" | 3195.11 | Земли населенных пунктов | ЖЗ-1 | Для индивидуального жилищного строительства 2.1 | Перераспределение неразграниченных земель государственной или муниципальной собственности и ЗУ 38:06:100103:175 | 405857.01<br>405870.30<br>405875.33<br>405878.31<br>405889.27<br>405907.10<br>405930.53<br>405932.10<br>405928.12<br>405926.83<br>405925.67<br>405944.75<br>405937.38<br>405927.37<br>405901.49<br>405901.46<br>405872.34<br>405869.19 | 3344323.40<br>3344329.67<br>3344333.35<br>3344334.57<br>3344340.70<br>3344350.20<br>3344362.46<br>3344363.28<br>3344368.02<br>3344371.66<br>3344370.86<br>3344384.05<br>3344403.34<br>3344417.88<br>3344395.18<br>3344395.24<br>3344377.86<br>3344375.13 |

| | | | | | | | | | |
|---|---|---|---|---|---|---|---|---|---|
| | | | | | | | | 405874.28<br>405885.73<br>405885.64<br>405885.56<br>405885.10<br>405869.67<br>405858.85<br>405853.89<br>405845.70<br>405844.89<br>405847.58<br>405851.54<br>405857.01 | 3344366.40<br>3344346.75<br>3344346.69<br>3344346.65<br>3344346.37<br>3344337.22<br>3344331.66<br>3344329.11<br>3344330.76<br>3344330.61<br>3344326.23<br>3344319.83<br>3344323.40 |
| 241. | П244 | Российская Федерация, Иркутская область, муниципальный район Иркутский, муниципальное образование Хомутовское, село Хомутово, переулок Светлый, земельный участок 9 "В" | 947.30 | Земли населенных пунктов | ЖЗ-1 | Для ведения личного подсобного хозяйства (приусадебный земельный участок) 2,2 | Перераспределение неразграниченных земель государственной или муниципальной собственности и ЗУ 38:06:100103:4724 | 405874.28<br>405838.90<br>405838.36<br>405844.89<br>405845.70<br>405853.89<br>405869.67<br>405885.10<br>405885.56<br>405885.64<br>405885.73<br>405874.28 | 3344366.40<br>3344345.92<br>3344344.17<br>3344330.61<br>3344330.76<br>3344329.11<br>3344337.22<br>3344346.37<br>3344346.65<br>3344346.69<br>3344346.75<br>3344366.40 |
| 242. | П245 | Российская Федерация, Иркутская область, муниципальный район Иркутский, муниципальное образование Хомутовское, село Хомутово, улица Речная | 2196.63 | Земли населенных пунктов | ЖЗ-1 | Для индивидуального жилищного строительства | Перераспределение ЗУ 38:06:100103:5743, 38:06:100103:6233 | 405553.39<br>405537.59<br>405521.61<br>405520.70<br>405519.21<br>405488.40<br>405521.40<br>405522.21<br>405553.39 | 3343849.56<br>3343869.31<br>3343888.87<br>3343888.10<br>3343889.91<br>3343865.19<br>3343823.64<br>3343822.56<br>3343849.56 |
| 243. | П246 | Российская Федерация, Иркутская область, муниципальный район Иркутский, | 2421.74 | Земли населенных пунктов | ЖЗ-1 | Для индивидуального жилищного | Перераспределение неразграниченных земель государственной | 405861.41<br>405850.48<br>405840.55<br>405824.12 | 3344443.64<br>3344473.65<br>3344467.66<br>3344490.95 |

| | | | | | | | | | |
|---|---|---|---|---|---|---|---|---|---|
| | | муниципальное образование Хомутовское, село Хомутово, переулок Светлый, земельный участок 13 | | | | строительства 2.1 | или муниципальной собственности и ЗУ 38:06:100103:4937 | 405821.79<br>405803.00<br>405799.78<br>405798.32<br>405814.80<br>405819.50<br>405824.62<br>405828.35<br>405832.18<br>405841.59<br>405863.60<br>405861.41 | 3344484.18<br>3344465.34<br>3344462.11<br>3344459.49<br>3344422.92<br>3344425.71<br>3344427.30<br>3344429.28<br>3344431.34<br>3344432.02<br>3344437.66<br>3344443.64 |
| 244. | П247 | Российская Федерация, Иркутская область, муниципальный район Иркутский, муниципальное образование Хомутовское, село Хомутово, улица Горького, земельный участок 20 | 3048.03 | Земли населенных пунктов | ЖЗ-1 | Для ведения личного подсобного хозяйства (приусадебный земельный участок) 2,2 | Перераспределение неразграниченных земель государственной или муниципальной собственности и ЗУ 38:06:100103:4995, 38:06:100103:5803 | 405815.94<br>405815.67<br>405812.84<br>405808.79<br>405797.66<br>405792.00<br>405803.54<br>405817.21<br>405818.43<br>405828.28<br>405828.17<br>405843.45<br>405846.05<br>405846.51<br>405863.56<br>405864.65<br>405870.40<br>405868.83<br>405845.69<br>405839.07<br>405815.94 | 3344581.96<br>3344580.93<br>3344572.32<br>3344564.17<br>3344548.15<br>3344539.00<br>3344530.01<br>3344515.64<br>3344514.36<br>3344503.10<br>3344503.66<br>3344515.76<br>3344512.17<br>3344511.65<br>3344522.11<br>3344520.19<br>3344523.60<br>3344526.75<br>3344563.69<br>3344557.65<br>3344581.96 |
| 245. | П248 | Российская Федерация, Иркутская область, муниципальный район Иркутский, | 1684.72 | Земли населенных пунктов | ЖЗ-1 | Для индивидуального жилищного | Перераспределение неразграниченных земель государственной | 406020.90<br>406030.31<br>406055.91<br>406053.99 | 3343466.98<br>3343475.21<br>3343503.27<br>3343505.03 |

| | | | | | | | | | |
|---|---|---|---|---|---|---|---|---|---|
| | | муниципальное образование Хомутовское, село Хомутово, улица Кирова, земельный участок 68-а | | | | строительства 2.1 | или муниципальной собственности и ЗУ 38:06:100103:24 | 406034.90<br>406023.37<br>406001.82<br>405998.61<br>406001.88<br>406020.90 | 3343528.54<br>3343515.14<br>3343497.59<br>3343493.94<br>3343490.17<br>3343466.98 |
| 246. | П249 | Российская Федерация, Иркутская область, муниципальный район Иркутский, муниципальное образование Хомутовское, село Хомутово, улица 50 лет Октября, земельный участок 3 А | 871.95 | Земли населенных пунктов | ЖЗ-1 | Для ведения личного подсобного хозяйства (приусадебный земельный участок) 2,2 | Перераспредление ЗУ 38:06:100103:5953, 38:06:000000:10351, 38:06:000000:6067 | 406012.80<br>406014.11<br>406027.58<br>406027.31<br>406027.84<br>406028.69<br>406028.59<br>406052.75<br>406045.48<br>406007.61<br>406012.80 | 3343582.07<br>3343581.36<br>3343584.48<br>3343584.65<br>3343585.50<br>3343584.97<br>3343584.80<br>3343589.47<br>3343611.58<br>3343601.39<br>3343582.07 |
| 247. | П250 | Российская Федерация, Иркутская область, муниципальный район Иркутский, муниципальное образование Хомутовское, село Хомутово, улица 50 лет Октября, земельный участок 3 Б | 774.58 | Земли населенных пунктов | ЖЗ-1 | Для ведения личного подсобного хозяйства (приусадебный земельный участок) 2,2 | Перераспредление ЗУ 38:06:100103:5954, 38:06:000000:10351 | 406045.48<br>406039.43<br>406002.42<br>406007.61<br>406045.48 | 3343611.58<br>3343630.62<br>3343620.71<br>3343601.39<br>3343611.58 |
| 248. | П251 | Российская Федерация, Иркутская область, муниципальный район Иркутский, муниципальное образование Хомутовское, село Хомутово, улица 50 лет Октября, земельный участок 5 "А" | 781.02 | Земли населенных пунктов | ЖЗ-1 | Для ведения личного подсобного хозяйства (приусадебный земельный участок) 2,2 | Перераспределение неразграниченных земель государственной или муниципальной собственности и ЗУ 38:06:100103:4450, 38:06:000000:10351 | 406033.96<br>405997.24<br>405995.79<br>406002.07<br>406002.42<br>406039.43<br>406033.96 | 3343649.87<br>3343640.02<br>3343640.12<br>3343620.61<br>3343620.70<br>3343630.62<br>3343649.87 |

| | | | | | | | | | |
|---|---|---|---|---|---|---|---|---|---|
| 249. | П252 | Российская Федерация, Иркутская область, муниципальный район Иркутский, муниципальное образование Хомутовское, село Хомутово, улица 50 лет Октября, земельный участок 5 "Б" | 856.22 | Земли населенных пунктов | ЖЗ-1 | для ведения личного подсобного хозяйства | Перераспределение неразграниченных земель государственной или муниципальной собственности и ЗУ 38:06:100103:4449, 38:06:000000:10351, 38:06:000000:6117 | 406033.96<br>406028.80<br>406027.89<br>406026.02<br>405992.05<br>405990.61<br>405990.73<br>405995.79<br>405997.24<br>406033.96 | 3343649.87<br>3343669.59<br>3343672.48<br>3343671.83<br>3343659.34<br>3343659.10<br>3343658.39<br>3343640.12<br>3343640.02<br>3343649.87 |
| 250. | П253 | Российская Федерация, Иркутская область, муниципальный район Иркутский, муниципальное образование Хомутовское, село Хомутово, улица 50 лет Октября, земельный участок 13 "а" | 2358.42 | Земли населенных пунктов | ЖЗ-1 | Для индивидуального жилищного строительства 2.1 | Перераспределение неразграниченных земель государственной или муниципальной собственности и ЗУ 38:06:100103:3979, 38:06:000000:10351, 38:06:100103:6117 | 406025.42<br>406013.40<br>406012.63<br>406011.46<br>405993.15<br>405947.48<br>405964.75<br>405969.97<br>405972.67<br>405999.82<br>406026.61<br>406025.42 | 3343816.21<br>3343841.48<br>3343843.53<br>3343842.81<br>3343832.10<br>3343805.30<br>3343778.16<br>3343781.27<br>3343783.40<br>3343798.72<br>3343813.85<br>3343816.21 |
| 251. | П254 | Российская Федерация, Иркутская область, муниципальный район Иркутский, муниципальное образование Хомутовское, село Хомутово, улица 8 Марта, земельный участок 51 | 1973.52 | Земли населенных пунктов | ЖЗ-1 | Для ведения личного подсобного хозяйства (приусадебный земельный участок) 2,2 | Перераспределение неразграниченных земель государственной или муниципальной собственности и ЗУ 38:06:100103:460, 38:06:100103:6117 | 405991.50<br>405974.54<br>405929.04<br>405947.48<br>405968.28<br>405993.15<br>405991.50 | 3343835.55<br>3343865.39<br>3343835.33<br>3343805.30<br>3343817.55<br>3343832.10<br>3343835.55 |
| 252. | П255 | Российская Федерация, Иркутская область, муниципальный район Иркутский, | 2072.13 | Земли населенных пунктов | ЖЗ-1 | Для индивидуального жилищного | Перераспределение неразграниченных земель государственной | 405991.50<br>405993.15<br>406011.46<br>406012.63 | 3343835.55<br>3343832.10<br>3343842.81<br>3343843.53 |

| | | | | | | | | | |
|---|---|---|---|---|---|---|---|---|---|
| | | муниципальное образование Хомутовское, село Хомутово, улица 50 лет Октября, земельный учасок 15 "а" | | | | строительства 2.1 | или муниципальной собственности и ЗУ 38:06:100103:4424, 38:06:000000:10351 | 406002.13<br>406005.79<br>405989.12<br>405985.49<br>405941.35<br>405952.73<br>405974.54<br>405991.50 | 3343865.64<br>3343869.00<br>3343898.38<br>3343895.99<br>3343866.28<br>3343850.95<br>3343865.39<br>3343835.55 |
| 253. | П256 | Российская Федерация, Иркутская область, муниципальный район Иркутский, муниципальное образование Хомутовское, село Хомутово, улица 50 лет Октября, земельный участок 8 | 1175.50 | Земли населенных пунктов | ЖЗ-1 | Для индивидуального жилищного строительства | Перераспределение неразграниченных земель государственной или муниципальной собственности, ЗУ 38:06:100103:469, 38:06:000000:10351 | 406090.19<br>406067.93<br>406092.43<br>406099.97<br>406114.79<br>406099.14<br>406090.19 | 3343695.91<br>3343675.64<br>3343646.06<br>3343652.18<br>3343663.86<br>3343686.04<br>3343695.91 |
| 254. | П257 | Российская Федерация, Иркутская область, муниципальный район Иркутский, муниципальное образование Хомутовское, село Хомутово, улица 50 лет Октября, земельный участок 8"а" | 1134.22 | Земли населенных пунктов | ЖЗ-1 | Для индивидуального жилищного строительства | Перераспределение ЗУ 38:06:100103:467, 38:06:000000:10351 | 406063.95<br>406092.43<br>406067.93<br>406046.36<br>406060.48<br>406063.20<br>406063.95 | 3343629.72<br>3343646.06<br>3343675.64<br>3343656.82<br>3343628.65<br>3343630.29<br>3343629.72 |
| 255. | П258 | Российская Федерация, Иркутская область, муниципальный район Иркутский, муниципальное образование Хомутовское, село Хомутово, улица Лавыгина, земельный участок 10-а | 2618.22 | Земли населенных пунктов | ЖЗ-1 | Для ведения личного подсобного хозяйства (приусадебный земельный участок) 2,2 | Перераспределение неразграниченных земель государственной или муниципальной собственности и ЗУ 38:06:100103:272 | 405905.13<br>405880.68<br>405879.13<br>405884.38<br>405885.76<br>405890.31<br>405892.31<br>405910.67<br>405927.00<br>405930.24 | 3344004.80<br>3343984.44<br>3343983.22<br>3343976.02<br>3343977.18<br>3343970.74<br>3343967.92<br>3343944.34<br>3343926.62<br>3343922.92 |

| | | | | | | | | | |
|---|---|---|---|---|---|---|---|---|---|
| | | | | | | | | 405931.70<br>405954.59<br>405949.84<br>405923.30<br>405931.13<br>405927.37<br>405926.07<br>405916.34<br>405915.92<br>405905.13 | 3343921.30<br>3343939.78<br>3343945.36<br>3343973.04<br>3343981.37<br>3343985.02<br>3343986.41<br>3343995.38<br>3343994.97<br>3344004.80 |
| 256. | П259 | Российская Федерация, Иркутская область, муниципальный район Иркутский, муниципальное образование Хомутовское, село Хомутово, улица Лавыгина, земельный участок 7 | 2150.47 | Земли населенных пунктов | ЖЗ-1 | Для ведения личного подсобного хозяйства (приусадебный земельный участок) 2,2 | Перераспределение неразграниченных земель государственной или муниципальной собственности и ЗУ 38:06:100103:4710 | 405901.46<br>405897.08<br>405894.29<br>405900.60<br>405905.16<br>405879.66<br>405874.10<br>405869.84<br>405866.21<br>405860.81<br>405835.98<br>405829.43<br>405839.77<br>405843.76<br>405848.78<br>405858.79<br>405876.02<br>405877.49<br>405889.87<br>405894.80<br>405901.46 | 3344137.90<br>3344141.57<br>3344144.28<br>3344152.18<br>3344157.88<br>3344180.42<br>3344184.60<br>3344188.33<br>3344183.89<br>3344185.61<br>3344190.22<br>3344181.66<br>3344174.05<br>3344170.53<br>3344165.55<br>3344157.29<br>3344139.30<br>3344137.87<br>3344125.42<br>3344130.24<br>3344137.90 |
| 257. | П260 | Российская Федерация, Иркутская область, муниципальный район Иркутский, муниципальное образование Хомутовское, село | 1088.93 | Земли населенных пунктов | ЖЗ-1 | Для индивидуального жилищного строительства 2.1 | Перераспределение неразграниченных земель государственной или муниципальной | 405872.04<br>405845.32<br>405822.43<br>405822.03<br>405840.80<br>405848.21<br>405864.57 | 3344233.56<br>3344270.13<br>3344252.89<br>3344252.62<br>3344232.37<br>3344230.31<br>3344227.28 |

| | | | | | | | | | |
|---|---|---|---|---|---|---|---|---|---|
| | | Хомутово, переулок Светлый, земельный участок 5/1 | | | | | собственности и ЗУ 38:06:100103:5706 | 405872.32<br>405872.04 | 3344233.06<br>3344233.56 |
| 258. | П261 | Российская Федерация, Иркутская область, муниципальный район Иркутский, муниципальное образование Хомутовское, село Хомутово, улица Лавыгина, земельный участок 17 "В" | 761.04 | Земли населенных пунктов | ЖЗ-1 | Для индивидуального жилищного строительства 2.1 | Перераспределение ЗУ 38:06:100103:5012, 38:06:100103:6233 | 405604.38<br>405584.55<br>405598.60<br>405597.20<br>405599.41<br>405602.92<br>405622.14<br>405604.38 | 3343932.74<br>3343916.34<br>3343898.30<br>3343897.07<br>3343893.83<br>3343893.30<br>3343909.95<br>3343932.74 |
| 259. | П262 | Российская Федерация, Иркутская область, муниципальный район Иркутский, муниципальное образование Хомутовское, село Хомутово, улица Лавыгина, земельный участок 7 "Б" | 755.57 | Земли населенных пунктов | ЖЗ-1 | Для ведения личного подсобного хозяйства (приусадебный земельный участок) 2,2 | Перераспределение ЗУ 38:06:100103:4711, 38:06:100103:6233 | 405876.02<br>405858.79<br>405848.78<br>405835.09<br>405842.67<br>405846.57<br>405856.59<br>405865.27<br>405868.75<br>405873.64<br>405871.62<br>405877.49<br>405876.02 | 3344139.30<br>3344157.29<br>3344165.55<br>3344151.57<br>3344145.68<br>3344142.37<br>3344134.23<br>3344126.91<br>3344123.91<br>3344129.54<br>3344131.15<br>3344137.87<br>3344139.30 |
| 260. | П263 | Российская Федерация, Иркутская область, муниципальный район Иркутский, муниципальное образование Хомутовское, село Хомутово, улица Лавыгина, земельный участок 7а | 3052.75 | Земли населенных пунктов | ЖЗ-1 | Для ведения личного подсобного хозяйства (приусадебный земельный участок) 2,2 | Перераспределение неразграниченных земель государственной или муниципальной собственности и ЗУ 38:06:100103:154, 38:06:100103:6233 | 405867.78<br>405868.33<br>405873.82<br>405882.76<br>405881.93<br>405874.15<br>405868.75<br>405865.27<br>405856.59<br>405846.57<br>405842.67<br>405835.09 | 3344094.74<br>3344094.41<br>3344100.76<br>3344111.19<br>3344111.89<br>3344119.33<br>3344123.91<br>3344126.91<br>3344134.23<br>3344142.37<br>3344145.68<br>3344151.57 |

| | | | | | | | | | |
|---|---|---|---|---|---|---|---|---|---|
| | | | | | | | | 405848.78<br>405843.76<br>405839.77<br>405829.43<br>405821.66<br>405816.88<br>405815.53<br>405791.20<br>405795.34<br>405797.54<br>405801.82<br>405807.63<br>405827.17<br>405845.53<br>405854.54<br>405855.75<br>405867.78 | 3344165.55<br>3344170.53<br>3344174.05<br>3344181.66<br>3344187.41<br>3344191.02<br>3344190.00<br>3344156.66<br>3344153.43<br>3344156.16<br>3344152.91<br>3344147.25<br>3344129.13<br>3344111.76<br>3344103.02<br>3344104.14<br>3344094.74 |
| 261. | П264 | Российская Федерация, Иркутская область, муниципальный район Иркутский, муниципальное образование Хомутовское, село Хомутово, улица Лавыгина, земельный участок 9 | 1880.19 | Земли населенных пунктов | ЖЗ-1 | Для индивидуального жилищного строительства 2.1 | Перераспределение неразграниченных земель государственной или муниципальной собственности и ЗУ 38:06:100103:4907, 38:06:100103:6233 | 405832.03<br>405845.49<br>405845.10<br>405854.54<br>405845.53<br>405827.17<br>405820.58<br>405795.26<br>405806.02<br>405813.30<br>405818.54<br>405825.10<br>405829.56<br>405830.93<br>405832.03 | 3344077.69<br>3344092.47<br>3344092.85<br>3344103.02<br>3344111.76<br>3344129.13<br>3344135.24<br>3344108.95<br>3344094.03<br>3344083.88<br>3344076.59<br>3344081.91<br>3344077.31<br>3344078.61<br>3344077.69 |
| 262. | П265 | Российская Федерация, Иркутская область, муниципальный район Иркутский, муниципальное образование | 2096.48 | Земли населенных пунктов | ЖЗ-1 | Для индивидуального жилищного строительства 2.1 | Перераспределение неразграниченных земель государственной или муниципальной | 405794.03<br>405754.21<br>405778.20<br>405779.20<br>405795.26<br>405806.02 | 3344059.49<br>3344111.07<br>3344132.41<br>3344131.37<br>3344108.95<br>3344094.03 |

| | | | | | | | | | |
|---|---|---|---|---|---|---|---|---|---|
| | | Хомутовское, село Хомутово, улица Лавыгина, земельный участок 9/1 | | | | | собственности и ЗУ 38:06:100103:4327, 38:06:100103:6233 | 405813.30<br>405818.54<br>405819.18<br>405794.03 | 3344083.88<br>3344076.59<br>3344075.59<br>3344059.49 |
| 263. | П266 | Российская Федерация, Иркутская область, муниципальный район Иркутский, муниципальное образование Хомутовское, село Хомутово, улица Кирова, земельный участок 66 | 1633.13 | Земли населенных пунктов | ЖЗ-1 | Для ведения личного подсобного хозяйства (приусадебный земельный участок) 2,2 | Перераспределение неразграниченных земель государственной или муниципальной собственности и ЗУ 38:06:100103:4759 | 405986.43<br>405956.71<br>405932.95<br>405961.60<br>405964.01<br>405964.30<br>405971.89<br>405972.21<br>405978.11<br>405980.95<br>405980.41<br>405980.95<br>405986.84<br>405986.43 | 3343440.32<br>3343485.40<br>3343472.97<br>3343422.18<br>3343423.85<br>3343423.47<br>3343428.74<br>3343429.19<br>3343432.71<br>3343435.31<br>3343435.87<br>3343435.31<br>3343439.72<br>3343440.32 |
| 264. | П267 | Российская Федерация, Иркутская область, муниципальный район Иркутский, муниципальное образование Хомутовское, село Хомутово, улица 8 Марта, земельный участок 49 | 2751.06 | Земли населенных пунктов | ЖЗ-1 | Для индивидуального жилищного строительства 2.1 | Перераспределение неразграниченных земель государственной или муниципальной собственности и ЗУ 38:06:100103:249 | 405904.79<br>405908.32<br>405880.24<br>405877.85<br>405876.61<br>405831.74<br>405834.40<br>405853.93<br>405897.95<br>405904.79 | 3343558.56<br>3343561.14<br>3343591.24<br>3343589.44<br>3343588.42<br>3343548.75<br>3343544.76<br>3343514.38<br>3343553.56<br>3343558.56 |
| 265. | П269 | Российская Федерация, Иркутская область, муниципальный район Иркутский, муниципальное образование Хомутовское, село Хомутово, улица 8 Марта, земельный участок 41/3 | 1871.08 | Земли населенных пунктов | ЖЗ-1 | Для ведения личного подсобного хозяйства (приусадебный земельный участок) 2,2 | Перераспределение неразграниченных земель государственной или муниципальной собственности и ЗУ 38:06:100103:6013 | 405799.35<br>405807.38<br>405815.37<br>405835.66<br>405849.47<br>405863.27<br>405853.02<br>405846.56<br>405833.90<br>405799.35 | 3343641.49<br>3343627.67<br>3343633.17<br>3343606.62<br>3343615.99<br>3343626.43<br>3343640.73<br>3343650.55<br>3343666.45<br>3343641.49 |

| | | | | | | | | | |
|---|---|---|---|---|---|---|---|---|---|
| 266. | П272 | Российская Федерация, Иркутская область, муниципальный район Иркутский, муниципальное образование Хомутовское, село Хомутово, улица 8 Марта | 832.42 | Земли населенных пунктов | ЖЗ-1 | Для индивидуального жилищного строительства 2.1 | Перераспределение неразграниченных земель государственной или муниципальной собственности и ЗУ 38:06:100103:5828 | 405932.29<br>405962.72<br>405962.23<br>405954.21<br>405940.37<br>405933.70<br>405919.98<br>405925.03<br>405932.29 | 3343698.25<br>3343721.07<br>3343722.48<br>3343739.51<br>3343730.07<br>3343725.70<br>3343716.71<br>3343709.01<br>3343698.25 |
| 267. | П273 | Российская Федерация, Иркутская область, муниципальный район Иркутский, муниципальное образование Хомутовское, село Хомутово, улица 8 Марта, земельный участок 49/2 | 862.88 | Земли населенных пунктов | ЖЗ-1 | Для ведения личного подсобного хозяйства (приусадебный земельный участок) 2,2 | Перераспределение неразграниченных земель государственной или муниципальной собственности и ЗУ 38:06:100103:5858, 38:06:100103:6117 | 405918.67<br>405919.98<br>405933.70<br>405955.15<br>405947.85<br>405944.80<br>405933.16<br>405908.82<br>405918.67 | 3343718.72<br>3343716.71<br>3343725.70<br>3343740.14<br>3343757.38<br>3343755.89<br>3343748.75<br>3343733.73<br>3343718.72 |
| 268. | П274 | Российская Федерация, Иркутская область, муниципальный район Иркутский, муниципальное образование Хомутовское, село Хомутово, улица 8 Марта | 821.55 | Земли населенных пунктов | ЖЗ-1 | Для ведения личного подсобного хозяйства (приусадебный земельный участок) 2,2 | Перераспределение неразграниченных земель государственной или муниципальной собственности и ЗУ 38:06:100103:5679, 38:06:100103:6117 | 405899.66<br>405908.82<br>405933.16<br>405944.80<br>405947.85<br>405940.60<br>405923.87<br>405899.66 | 3343747.71<br>3343733.73<br>3343748.75<br>3343755.89<br>3343757.38<br>3343774.50<br>3343763.57<br>3343747.71 |
| 269. | П275 | Российская Федерация, Иркутская область, муниципальный район Иркутский, муниципальное образование Хомутовское, село Хомутово, улица 8 Марта, земельный участок 47 | 1513.40 | Земли населенных пунктов | ЖЗ-1 | Для ведения личного подсобного хозяйства (приусадебный земельный участок) 2,2 | Перераспределение неразграниченных земель государственной или муниципальной собственности и ЗУ 38:06:100103:4768 | 405852.06<br>405839.70<br>405879.70<br>405894.85<br>405869.60<br>405870.48<br>405874.13<br>405867.64<br>405866.67<br>405859.99 | 3343812.58<br>3343801.70<br>3343743.82<br>3343755.03<br>3343793.54<br>3343794.41<br>3343798.45<br>3343806.44<br>3343808.14<br>3343815.29 |

| | | | | | | | | | |
|---|---|---|---|---|---|---|---|---|---|
| | | | | | | | | 405854.38<br>405852.06 | 3343810.50<br>3343812.58 |
| 270. | П277 | Российская Федерация, Иркутская область, муниципальный район Иркутский, муниципальное образование Хомутовское, село Хомутово, улица Лавыгина, земельный учасок 12 "Г" | 2007.70 | Земли населенных пунктов | ЖЗ-1 | Для индивидуального жилищного строительства 2.1 | Перераспределение неразграниченных земель государственной или муниципальной собственности и ЗУ 38:06:100103:5561 | 405766.03<br>405794.53<br>405804.00<br>405804.91<br>405823.40<br>405824.32<br>405826.71<br>405824.14<br>405831.07<br>405827.82<br>405815.21<br>405813.92<br>405812.60<br>405786.58<br>405747.66<br>405766.03 | 3343848.48<br>3343865.81<br>3343872.45<br>3343871.27<br>3343882.94<br>3343881.19<br>3343882.41<br>3343885.89<br>3343890.52<br>3343902.23<br>3343894.25<br>3343899.46<br>3343904.17<br>3343891.75<br>3343872.76<br>3343848.48 |
| 271. | П278 | Российская Федерация, Иркутская область, муниципальный район Иркутский, муниципальное образование Хомутовское, село Хомутово, улица Лавыгина, земельный участок 12 Д | 1669.73 | Земли населенных пунктов | ЖЗ-1 | Для индивидуального жилищного строительства 2.1 | Перераспределение неразграниченных земель государственной или муниципальной собственности и ЗУ 38:06:100103:4471 | 405747.66<br>405786.58<br>405812.60<br>405814.43<br>405808.58<br>405807.06<br>405806.45<br>405756.72<br>405749.13<br>405746.03<br>405747.66 | 3343872.76<br>3343891.75<br>3343904.17<br>3343904.83<br>3343925.82<br>3343924.85<br>3343927.11<br>3343904.93<br>3343894.60<br>3343874.86<br>3343872.76 |
| 272. | П279 | Российская Федерация, Иркутская область, муниципальный район Иркутский, муниципальное образование Хомутовское, село Хомутово, улица | 1918.47 | Земли населенных пунктов | ЖЗ-1 | Для индивидуального жилищного строительства 2.1 | Перераспределение неразграниченных земель государственной или муниципальной собственности и ЗУ 38:06:100103:4004 | 405806.45<br>405811.54<br>405811.70<br>405812.14<br>405814.97<br>405815.72<br>405815.25<br>405815.14<br>405813.51 | 3343927.11<br>3343934.14<br>3343934.29<br>3343934.24<br>3343941.78<br>3343945.02<br>3343957.91<br>3343961.09<br>3343960.44 |

| | | | | | | | | | |
|---|---|---|---|---|---|---|---|---|---|
| | | Лавыгина, земельный участок 12б | | | | | | 405744.22<br>405756.72<br>405806.45 | 3343929.54<br>3343904.93<br>3343927.11 |
| 273. | П280 | Российская Федерация, Иркутская область, муниципальный район Иркутский, муниципальное образование Хомутовское, село Хомутово, улица Лавыгина, земельный участок 14 | 4429.98 | Земли населенных пунктов | ЖЗ-1 | Для ведения личного подсобного хозяйства (приусадебный земельный участок) 2,2 | Перераспределение неразграниченных земель государственной или муниципальной собственности и ЗУ 38:06:100103:163, 38:06:100103:6233 | 405813.51<br>405815.14<br>405811.07<br>405808.30<br>405774.59<br>405757.15<br>405759.63<br>405756.18<br>405755.55<br>405751.54<br>405752.31<br>405748.29<br>405747.60<br>405735.90<br>405736.68<br>405723.13<br>405728.88<br>405728.65<br>405733.10<br>405736.25<br>405736.81<br>405736.39<br>405744.22<br>405813.51 | 3343960.44<br>3343961.09<br>3343967.10<br>3343971.18<br>3344021.71<br>3344009.83<br>3344006.45<br>3344003.64<br>3344004.46<br>3344001.26<br>3344000.48<br>3343997.20<br>3343998.06<br>3343988.75<br>3343987.71<br>3343977.51<br>3343969.09<br>3343968.88<br>3343961.02<br>3343955.30<br>3343948.10<br>3343944.94<br>3343929.54<br>3343960.44 |
| 274. | П280_1 | Российская Федерация, Иркутская область, муниципальный район Иркутский, муниципальное образование Хомутовское, село Хомутово, улица Лавыгина | 2539.88 | Земли населенных пунктов | ЖЗ-1 | Для ведения личного подсобного хозяйства | Перераспределение ЗУ 38:06:100103:5075, 38:06:100103:6233 | 405777.60<br>405772.77<br>405769.10<br>405767.31<br>405766.27<br>405762.39<br>405761.95<br>405760.84<br>405759.51<br>405752.78<br>405756.79 | 3344056.25<br>3344062.07<br>3344063.94<br>3344066.16<br>3344066.68<br>3344070.93<br>3344070.65<br>3344071.95<br>3344070.78<br>3344077.54<br>3344080.92 |

| | | | | | | | | | |
|---|---|---|---|---|---|---|---|---|---|
| | | | | | | | | 405750.11<br>405748.75<br>405745.71<br>405739.44<br>405739.77<br>405733.09<br>405720.00<br>405705.94<br>405702.81<br>405695.30<br>405732.73<br>405735.77<br>405749.35<br>405755.46<br>405756.40<br>405757.08<br>405760.54<br>405759.73<br>405766.51<br>405767.26<br>405775.41<br>405777.60 | 3344087.96<br>3344086.64<br>3344089.57<br>3344095.18<br>3344097.37<br>3344102.06<br>3344084.20<br>3344098.12<br>3344093.82<br>3344084.25<br>3344047.49<br>3344049.82<br>3344033.88<br>3344039.00<br>3344039.77<br>3344038.96<br>3344041.66<br>3344042.50<br>3344048.14<br>3344047.20<br>3344054.08<br>3344056.25 |
| 275. | П281 | Российская Федерация, Иркутская область, муниципальный район Иркутский, муниципальное образование Хомутовское, село Хомутово, улица Лавыгина, земельный участок 11 | 3030.70 | Земли населенных пунктов | ЖЗ-1 | Для ведения личного подсобного хозяйства (приусадебный земельный участок) 2,2 | Перераспределение неразграниченных земель государственной или муниципальной собственности и ЗУ 38:06:100103:160, 38:06:100103:6233 | 405749.35<br>405735.77<br>405732.73<br>405695.30<br>405682.27<br>405660.09<br>405658.70<br>405674.61<br>405702.95<br>405720.52<br>405724.02<br>405725.06<br>405733.13<br>405732.13<br>405739.15<br>405739.66<br>405742.05 | 3344033.88<br>3344049.82<br>3344047.49<br>3344084.25<br>3344095.99<br>3344077.55<br>3344076.58<br>3344060.36<br>3344031.49<br>3344009.95<br>3344012.76<br>3344011.43<br>3344018.24<br>3344019.50<br>3344025.11<br>3344024.40<br>3344025.94 |

| | | | | | | | | | |
|---|---|---|---|---|---|---|---|---|---|
| | | | | | | | | 405745.12<br>405744.53<br>405749.35 | 3344028.72<br>3344029.53<br>3344033.88 |
| 276. | П281_2 | Российская Федерация, Иркутская область, муниципальный район Иркутский, муниципальное образование Хомутовское, село Хомутово, улица Лавыгина, земельный участок 13А | 1014.46 | Земли населенных пунктов | ЖЗ-1 | Для индивидуального жилищного строительства | Перераспределение ЗУ 38:06:100103:4883, 38:06:100103:6233 | 405710.54<br>405714.10<br>405717.55<br>405722.90<br>405722.44<br>405723.06<br>405720.52<br>405702.95<br>405674.61<br>405664.32<br>405688.95<br>405690.97<br>405710.54 | 3344001.11<br>3344004.05<br>3344001.24<br>3344005.59<br>3344005.93<br>3344006.52<br>3344009.95<br>3344031.49<br>3344060.36<br>3344050.59<br>3344023.01<br>3344024.51<br>3344001.11 |
| 277. | П282 | Российская Федерация, Иркутская область, муниципальный район Иркутский, муниципальное образование Хомутовское, село Хомутово, улица Речная, земельный участок 19Б | 1109.28 | Земли населенных пунктов | ЖЗ-1 | Для индивидуального жилищного строительства | Перераспределение ЗУ 38:06:100103:5917, 38:06:100103:6233 | 405521.40<br>405488.40<br>405482.55<br>405476.30<br>405472.71<br>405485.74<br>405506.16<br>405507.68<br>405522.21<br>405521.40 | 3343823.64<br>3343865.19<br>3343860.50<br>3343854.96<br>3343851.78<br>3343835.82<br>3343811.01<br>3343809.23<br>3343822.56<br>3343823.64 |
| 278. | П283 | Российская Федерация, Иркутская область, муниципальный район Иркутский, муниципальное образование Хомутовское, село Хомутово, улица Речная, земельный участок 2 | 1907.41 | Земли населенных пунктов | ЖЗ-1 | Для индивидуального жилищного строительства | Перераспределение ЗУ 38:06:100103:20, 38:06:100103:6233 | 405566.76<br>405595.23<br>405599.41<br>405597.20<br>405598.60<br>405576.28<br>405539.42<br>405539.02<br>405566.76 | 3343865.88<br>3343890.35<br>3343893.83<br>3343897.07<br>3343898.30<br>3343926.95<br>3343899.88<br>3343899.37<br>3343865.88 |

| | | | | | | | | | |
|---|---|---|---|---|---|---|---|---|---|
| 279. | П284 | Российская Федерация, Иркутская область, муниципальный район Иркутский, муниципальное образование Хомутовское, село Хомутово, улица Кирова, земельный участок 62 | 2055.81 | Земли населенных пунктов | ЖЗ-1 | Для ведения личного подсобного хозяйства (приусадебный земельный участок) 2,2 | Перераспределение неразграниченных земель государственной или муниципальной собственности и ЗУ 38:06:100103:4659 | 405921.72<br>405900.48<br>405860.37<br>405873.73<br>405883.48<br>405884.30<br>405894.04<br>405894.83<br>405898.47<br>405903.32<br>405904.26<br>405922.85<br>405921.72 | 3343396.01<br>3343431.64<br>3343413.28<br>3343388.99<br>3343372.09<br>3343370.83<br>3343378.30<br>3343377.36<br>3343379.37<br>3343383.95<br>3343382.60<br>3343393.68<br>3343396.01 |
| 280. | П285 | Российская Федерация, Иркутская область, муниципальный район Иркутский, муниципальное образование Хомутовское, село Хомутово, улица Кирова, земельный участок 60 | 2465.33 | Земли населенных пунктов | ЖЗ-1 | Для индивидуального жилищного строительства 2.1 | Перераспределение неразграниченных земель государственной или муниципальной собственности и ЗУ 38:06:100103:3974 | 405884.30<br>405883.48<br>405873.73<br>405860.37<br>405857.74<br>405848.27<br>405845.09<br>405837.14<br>405814.52<br>405822.57<br>405824.21<br>405849.95<br>405853.35<br>405861.49<br>405862.01<br>405871.44<br>405878.57<br>405884.30 | 3343370.83<br>3343372.09<br>3343388.99<br>3343413.28<br>3343418.15<br>3343438.21<br>3343443.94<br>3343439.44<br>3343426.66<br>3343415.01<br>3343416.14<br>3343375.96<br>3343370.31<br>3343356.77<br>3343355.66<br>3343361.68<br>3343366.37<br>3343370.83 |
| 281. | П286 | Российская Федерация, Иркутская область, муниципальный район Иркутский, муниципальное образование Хомутовское, село | 2034.92 | Земли населенных пунктов | ЖЗ-1 | Для индивидуального жилищного строительства 2.1 | Перераспределение неразграниченных земель государственной или муниципальной | 405844.56<br>405844.66<br>405845.21<br>405853.01<br>405855.76<br>405859.49<br>405860.06 | 3343346.53<br>3343346.37<br>3343345.33<br>3343350.15<br>3343350.36<br>3343353.41<br>3343354.47 |

| | | | | | | | | | |
|---|---|---|---|---|---|---|---|---|---|
| | | Хомутово, улица Кирова, земельный участок 58 | | | | | собственности и ЗУ 38:06:100103:14 | 405862.01<br>405861.49<br>405853.35<br>405849.95<br>405824.21<br>405822.57<br>405814.52<br>405787.11<br>405803.52<br>405819.06<br>405833.10<br>405836.39<br>405844.56 | 3343355.66<br>3343356.77<br>3343370.31<br>3343375.96<br>3343416.14<br>3343415.01<br>3343426.66<br>3343411.91<br>3343385.39<br>3343395.14<br>3343365.59<br>3343360.11<br>3343346.53 |
| 282. | П287 | Российская Федерация, Иркутская область, муниципальный район Иркутский, муниципальное образование Хомутовское, село Хомутово, улица Победы, земельный участок 29 | 1796.86 | Земли населенных пунктов | ЖЗ-1 | Для индивидуального жилищного строительства 2.1 | Перераспределение неразграниченных земель государственной или муниципальной собственности и ЗУ 38:06:100103:4595, 38:06:100103:6211 | 405877.35<br>405851.60<br>405849.34<br>405819.67<br>405829.66<br>405834.78<br>405853.70<br>405868.70<br>405878.90<br>405877.35 | 3343465.05<br>3343502.22<br>3343500.04<br>3343471.17<br>3343453.20<br>3343444.45<br>3343453.53<br>3343456.38<br>3343461.42<br>3343465.05 |
| 283. | П288 | Российская Федерация, Иркутская область, муниципальный район Иркутский, муниципальное образование Хомутовское, село Хомутово, улица Победы | 1977.76 | Земли населенных пунктов | ЖЗ-1 | Для индивидуального жилищного строительства 2.1 | Перераспределение неразграниченных земель государственной или муниципальной собственности и ЗУ 38:06:100103:5121 | 405829.66<br>405819.67<br>405794.85<br>405789.18<br>405785.98<br>405769.66<br>405791.12<br>405788.50<br>405789.28<br>405802.52<br>405829.66 | 3343453.20<br>3343471.17<br>3343506.44<br>3343517.47<br>3343515.39<br>3343510.29<br>3343465.13<br>3343464.31<br>3343462.93<br>3343439.41<br>3343453.20 |
| 284. | П289 | Российская Федерация, Иркутская область, муниципальный район Иркутский, | 611.27 | Земли населенных пунктов | ЖЗ-1 | Для индивидуального жилищного | Перераспределение неразграниченных земель государственной | 405674.25<br>405667.49<br>405667.18<br>405660.35 | 3343728.26<br>3343736.83<br>3343737.22<br>3343746.10 |

| | | | | | | | | | |
|---|---|---|---|---|---|---|---|---|---|
| | | муниципальное образование Хомутовское, село Хомутово, улица 8 Марта, земельный участок 20/3 | | | | строительства 2.1 | или муниципальной собственности и ЗУ 38:06:100103:5063 | 405643.44<br>405647.79<br>405644.10<br>405651.37<br>405653.06<br>405675.91<br>405674.25 | 3343734.20<br>3343728.11<br>3343725.75<br>3343713.38<br>3343711.39<br>3343726.21<br>3343728.26 |
| 285. | П290 | Российская Федерация, Иркутская область, муниципальный район Иркутский, муниципальное образование Хомутовское, село Хомутово, улица Северная, земельный участок 12/2 | 1067.83 | Земли населенных пунктов | ЖЗ-1 | Для ведения личного подсобного хозяйства | Перераспределение ЗУ 38:06:100103:4682, 38:06:100103:6244 | 406753.85<br>406729.59<br>406710.07<br>406734.88<br>406741.57<br>406744.10<br>406755.85<br>406753.85 | 3344218.94<br>3344246.27<br>3344226.31<br>3344198.36<br>3344205.62<br>3344205.41<br>3344217.52<br>3344218.94 |
| 286. | П291 | Российская Федерация, Иркутская область, муниципальный район Иркутский, муниципальное образование Хомутовское, село Хомутово, улица Лавыгина, земельный участок 18 А | 1291.12 | Земли населенных пунктов | ЖЗ-1 | Для ведения личного подсобного хозяйства (приусадебный земельный участок) 2,2 | Перераспределение неразграниченных земель государственной или муниципальной собственности и ЗУ 38:06:100103:5756 | 405676.95<br>405698.29<br>405700.51<br>405673.60<br>405670.92<br>405649.95<br>405665.47<br>405676.95 | 3343795.39<br>3343811.10<br>3343812.74<br>3343846.87<br>3343844.67<br>3343828.57<br>3343808.19<br>3343795.39 |
| 287. | П292 | Российская Федерация, Иркутская область, муниципальный район Иркутский, муниципальное образование Хомутовское, село Хомутово, улица Лавыгина, земельный участок 16 "б" | 2357.23 | Земли населенных пунктов | ЖЗ-1 | Для ведения личного подсобного хозяйства ( приусадебный земельный участок ) 2,2 | Перераспределение неразграниченных земель государственной или муниципальной собственности и ЗУ 38:06:100103:425, 38:06:100103:6117, 38:06:100103:6233 | 405695.05<br>405699.65<br>405743.65<br>405749.17<br>405745.64<br>405744.42<br>405737.61<br>405725.53<br>405697.86<br>405693.35<br>405690.13 | 3343830.12<br>3343825.16<br>3343856.50<br>3343860.65<br>3343865.46<br>3343866.03<br>3343873.74<br>3343888.87<br>3343866.22<br>3343871.41<br>3343868.78 |

| | | | | | | | | | |
|---|---|---|---|---|---|---|---|---|---|
| | | | | | | | | 405687.75<br>405683.24<br>405672.19<br>405695.05 | 3343871.74<br>3343868.30<br>3343860.03<br>3343830.12 |
| 288. | П292_1 | Российская Федерация, Иркутская область, муниципальный район Иркутский, муниципальное образование Хомутовское, село Хомутово, улица Лавыгина, земельный участок 16 а | 3041.92 | Земли населенных пунктов | ЖЗ-1 | Под объекты административно-делового назначения | Перераспределение ЗУ 38:06:100103:5574, 38:06:100103:6233 | 405683.24<br>405686.57<br>405687.75<br>405690.13<br>405693.35<br>405697.86<br>405725.53<br>405695.66<br>405691.49<br>405679.33<br>405674.33<br>405647.22<br>405654.64<br>405663.47<br>405663.76<br>405664.08<br>405663.52<br>405664.06<br>405683.24 | 3343868.30<br>3343870.84<br>3343871.74<br>3343868.78<br>3343871.41<br>3343866.22<br>3343888.87<br>3343929.17<br>3343924.46<br>3343940.63<br>3343936.34<br>3343916.00<br>3343906.13<br>3343894.22<br>3343894.32<br>3343893.40<br>3343893.19<br>3343892.22<br>3343868.30 |
| 289. | П292_2 | Российская Федерация, Иркутская область, муниципальный район Иркутский, муниципальное образование Хомутовское, село Хомутово, улица 8 Марта, земельный участок 20В | 2281.43 | Земли населенных пунктов | ЖЗ-1 | Для индивидуального жилищного строительства | Перераспределение ЗУ 38:06:100103:44, 38:06:100103:6117 | 405765.47<br>405762.46<br>405763.45<br>405757.04<br>405758.50<br>405747.59<br>405744.92<br>405743.65<br>405699.65<br>405723.98<br>405765.47 | 3343821.49<br>3343825.52<br>3343835.18<br>3343844.03<br>3343845.22<br>3343856.53<br>3343854.81<br>3343856.50<br>3343825.16<br>3343792.92<br>3343821.49 |
| 290. | П293 | Российская Федерация, Иркутская область, муниципальный район Иркутский, | 2139.80 | Земли населенных пунктов | ЖЗ-1 | Для ведения личного подсобного хозяйства | Перераспределение неразграниченных земель государственной | 405649.95<br>405670.92<br>405673.60<br>405659.14 | 3343828.57<br>3343844.67<br>3343846.87<br>3343865.21 |

| | | | | | | | | | |
|---|---|---|---|---|---|---|---|---|---|
| | | муниципальное образование Хомутовское, село Хомутово, улица Лавыгина, земельный участок 18 | | | | (приусадебный земельный участок) 2,2 | или муниципальной собственности и ЗУ 38:06:100103:5633, 38:06:100103:6233 | 405659.67<br>405666.28<br>405661.24<br>405659.16<br>405657.72<br>405645.61<br>405645.12<br>405641.53<br>405627.06<br>405612.29<br>405632.78<br>405649.95 | 3343865.77<br>3343870.43<br>3343878.39<br>3343881.58<br>3343884.04<br>3343899.78<br>3343899.31<br>3343896.58<br>3343885.35<br>3343872.82<br>3343851.10<br>3343828.57 |
| 291. | П294 | Российская Федерация, Иркутская область, муниципальный район Иркутский, муниципальное образование Хомутовское, село Хомутово, улица Лавыгина, земельный участок 13 "В" | 651.05 | Земли населенных пунктов | ЖЗ-1 | Для ведения личного подсобного хозяйства (приусадебный земельный участок) 2,2 | Перераспределение ЗУ 38:06:100103:4934, 38:06:100103:6233 | 405627.15<br>405610.24<br>405596.21<br>405595.46<br>405595.02<br>405609.59<br>405610.36<br>405622.08<br>405627.15 | 3344018.17<br>3344040.14<br>3344029.36<br>3344028.47<br>3344021.94<br>3344002.98<br>3344003.61<br>3344013.22<br>3344018.17 |
| 292. | П295 | Российская Федерация, Иркутская область, муниципальный район Иркутский, муниципальное образование Хомутовское, село Хомутово, улица Речная, земельный участок 4 | 2204.01 | Земли населенных пунктов | ЖЗ-1 | Для индивидуального жилищного строительства 2.1 | Перераспределение неразграниченных земель государственной или муниципальной собственности и ЗУ 38:06:100103:4688, 38:06:100103:6233 | 405575.58<br>405567.88<br>405560.18<br>405560.64<br>405559.40<br>405550.46<br>405546.71<br>405543.77<br>405531.56<br>405509.54<br>405517.58<br>405517.69<br>405521.97<br>405522.63<br>405523.87<br>405537.21 | 3343927.78<br>3343936.84<br>3343946.64<br>3343947.53<br>3343949.06<br>3343960.07<br>3343965.93<br>3343963.52<br>3343953.49<br>3343934.22<br>3343923.78<br>3343922.99<br>3343918.07<br>3343918.63<br>3343919.78<br>3343904.59 |

| | | | | | | | | | |
|---|---|---|---|---|---|---|---|---|---|
| | | | | | | | | 405536.12<br>405539.42<br>405576.28<br>405575.58 | 3343903.70<br>3343899.88<br>3343926.95<br>3343927.78 |
| 293. | П296 | Российская Федерация, Иркутская область, муниципальный район Иркутский, муниципальное образование Хомутовское, село Хомутово, улица Речная, земельный участок 6-а | 824.44 | Земли населенных пунктов | ЖЗ-1 | Для индивидуального жилищного строительства 2.1 | Перераспределение неразграниченных земель государственной или муниципальной собственности и ЗУ 38:06:100103:333, 38:06:100103:6233 | 405506.68<br>405509.54<br>405531.56<br>405543.77<br>405542.82<br>405533.58<br>405498.07<br>405494.81<br>405499.54<br>405506.68 | 3343931.71<br>3343934.22<br>3343953.49<br>3343963.52<br>3343964.63<br>3343975.93<br>3343947.53<br>3343944.92<br>3343939.56<br>3343931.71 |
| 294. | П297 | Российская Федерация, Иркутская область, муниципальный район Иркутский, муниципальное образование Хомутовское, село Хомутово, улица Речная, земельный участок 6 | 915.20 | Земли населенных пунктов | ЖЗ-1 | Для индивидуального жилищного строительства 2.1 | Перераспределение неразграниченных земель государственной или муниципальной собственности и ЗУ 38:06:100103:334, 38:06:100103:6233 | 405533.58<br>405498.07<br>405494.81<br>405494.71<br>405484.78<br>405484.78<br>405488.35<br>405500.19<br>405501.47<br>405508.20<br>405507.59<br>405527.74<br>405536.68<br>405545.92<br>405546.71<br>405543.77<br>405542.82<br>405533.58 | 3343975.93<br>3343947.53<br>3343944.92<br>3343945.40<br>3343957.82<br>3343957.82<br>3343960.89<br>3343970.85<br>3343969.19<br>3343974.43<br>3343975.23<br>3343990.91<br>3343978.47<br>3343967.17<br>3343965.93<br>3343963.52<br>3343964.63<br>3343975.93 |
| 295. | П299 | Российская Федерация, Иркутская область, муниципальный район Иркутский, муниципальное образование | 1764.83 | Земли населенных пунктов | ЖЗ-1 | Для индивидуального жилищного строительства 2.1 | Перераспределение неразграниченных земель государственной или муниципальной | 405826.59<br>405803.52<br>405787.11<br>405771.33<br>405771.66<br>405767.97 | 3343337.45<br>3343385.39<br>3343411.91<br>3343403.24<br>3343397.91<br>3343394.12 |

| | | | | | | | | | |
|---|---|---|---|---|---|---|---|---|---|
| | | Хомутовское, село Хомутово, улица Кирова, земельный участок 54 "А" | | | | | собственности и ЗУ 38:06:100103:4968, 38:06:100103:6211 | 405783.95<br>405778.11<br>405781.21<br>405783.50<br>405790.66<br>405795.62<br>405802.24<br>405812.34<br>405813.35<br>405817.43<br>405818.11<br>405820.47<br>405822.67<br>405824.21<br>405826.91<br>405826.59 | 3343376.85<br>3343372.19<br>3343369.70<br>3343367.87<br>3343360.24<br>3343356.15<br>3343350.07<br>3343331.09<br>3343330.73<br>3343332.45<br>3343332.38<br>3343332.98<br>3343334.13<br>3343335.58<br>3343336.79<br>3343337.45 |
| 296. | П300 | Российская Федерация, Иркутская область, муниципальный район Иркутский, муниципальное образование Хомутовское, село Хомутово, переулок Дальний, земельный участок 8 | 4194.26 | Земли населенных пунктов | ЖЗ-1 | для ведения личного подсобного хозяйства | Перераспределение неразграниченных земель государственной или муниципальной собственности и ЗУ 38:06:100103:3973 | 406473.60<br>406475.81<br>406476.03<br>406502.46<br>406501.97<br>406505.73<br>406489.12<br>406482.99<br>406472.64<br>406467.66<br>406465.84<br>406454.98<br>406448.91<br>406450.79<br>406427.76<br>406411.15<br>406392.52<br>406397.80<br>406401.28<br>406405.88<br>406408.17<br>406422.09<br>406436.80 | 3344717.89<br>3344708.16<br>3344706.98<br>3344717.42<br>3344719.61<br>3344721.23<br>3344756.42<br>3344769.39<br>3344766.37<br>3344762.62<br>3344759.11<br>3344753.95<br>3344749.85<br>3344745.20<br>3344736.70<br>3344732.87<br>3344724.27<br>3344711.92<br>3344704.02<br>3344694.69<br>3344690.77<br>3344698.49<br>3344704.21 |

| | | | | | | | | | |
|---|---|---|---|---|---|---|---|---|---|
| | | | | | | | | 406447.58<br>406448.74<br>406473.60 | 3344707.79<br>3344707.88<br>3344717.89 |
| 297. | П301 | Российская Федерация, Иркутская область, муниципальный район Иркутский, муниципальное образование Хомутовское, село Хомутово, улица Кирова, земельный участок 50 | 1297.27 | Земли населенных пунктов | ЖЗ-1 | Для ведения личного подсобного хозяйства (приусадебный земельный участок) 2,2 | Перераспределение неразграниченных земель государственной или муниципальной собственности и ЗУ 38:06:100103:6174, 38:06:100103:6211 | 405774.28<br>405776.68<br>405767.69<br>405745.32<br>405741.00<br>405739.37<br>405736.55<br>405723.00<br>405725.79<br>405727.92<br>405737.99<br>405744.99<br>405747.74<br>405756.11<br>405756.33<br>405767.48<br>405770.70<br>405774.62<br>405774.28 | 3343309.20<br>3343310.89<br>3343324.70<br>3343348.06<br>3343351.63<br>3343352.61<br>3343354.28<br>3343338.70<br>3343336.35<br>3343334.56<br>3343321.89<br>3343313.00<br>3343314.01<br>3343299.12<br>3343298.57<br>3343304.12<br>3343305.44<br>3343308.65<br>3343309.20 |
| 298. | П302 | Российская Федерация, Иркутская область, муниципальный район Иркутский, муниципальное образование Хомутовское, село Хомутово, улица Кирова, земельный участок 48 | 1870.62 | Земли населенных пунктов | ЖЗ-1 | Для ведения личного подсобного хозяйства (приусадебный земельный участок) 2,2 | Перераспределение неразграниченных земель государственной или муниципальной собственности и ЗУ 38:06:100103:4596, | 405756.11<br>405747.74<br>405744.99<br>405737.99<br>405727.92<br>405723.00<br>405721.90<br>405717.91<br>405709.05<br>405660.05<br>405649.80<br>405701.10<br>405703.42<br>405713.78<br>405718.79<br>405716.78 | 3343299.12<br>3343314.01<br>3343313.00<br>3343321.89<br>3343334.56<br>3343338.70<br>3343339.62<br>3343334.44<br>3343332.89<br>3343373.33<br>3343361.80<br>3343319.81<br>3343319.11<br>3343330.51<br>3343324.94<br>3343322.64 |

| | | | | | | | | | |
|---|---|---|---|---|---|---|---|---|---|
| | | | | | | | | 405726.19<br>405728.58<br>405735.52<br>405741.56<br>405741.67<br>405748.58<br>405756.33<br>405756.11 | 3343310.62<br>3343312.09<br>3343301.04<br>3343290.19<br>3343289.21<br>3343292.70<br>3343298.57<br>3343299.12 |
| 299. | П303 | Российская Федерация, Иркутская область, муниципальный район Иркутский, муниципальное образование Хомутовское, село Хомутово, улица Кирова, земельный участок 46 | 1654.17 | Земли населенных пунктов | ЖЗ-1 | Для ведения личного подсобного хозяйства (приусадебный земельный участок) 2,2 | Перераспределение неразграниченных земель государственной или муниципальной собственности и ЗУ 38:06:100103:6140 | 405741.81<br>405741.13<br>405741.67<br>405741.56<br>405735.52<br>405728.58<br>405726.19<br>405716.78<br>405718.79<br>405713.78<br>405703.42<br>405701.10<br>405699.02<br>405711.08<br>405711.94<br>405724.05<br>405724.40<br>405724.98<br>405735.01<br>405735.96<br>405741.81<br>405613.53<br>405623.04<br>405627.65<br>405645.32<br>405624.00<br>405620.85<br>405598.85<br>405595.35<br>405629.11<br>405613.53 | 3343287.16<br>3343288.86<br>3343289.21<br>3343290.19<br>3343301.04<br>3343312.09<br>3343310.62<br>3343322.64<br>3343324.94<br>3343330.51<br>3343319.11<br>3343319.81<br>3343316.72<br>3343300.37<br>3343300.29<br>3343281.40<br>3343280.54<br>3343279.11<br>3343284.79<br>3343283.55<br>3343287.16<br>3343357.28<br>3343348.44<br>3343345.32<br>3343365.47<br>3343384.62<br>3343387.38<br>3343406.62<br>3343403.05<br>3343373.15<br>3343357.28 |

| | | | | | | | | | |
|---|---|---|---|---|---|---|---|---|---|
| | | | | | | | | 405613.53 | 3343357.28 |
| 300. | П304 | Российская Федерация, Иркутская область, муниципальный район Иркутский, муниципальное образование Хомутовское, село Хомутово, улица Кирова, земельный участок 44 | 2216.24 | Земли населенных пунктов | ЖЗ-1 | Для ведения личного подсобного хозяйства (приусадебный земельный участок) 2,2 | Перераспределение неразграниченных земель государственной или муниципальной собственности и ЗУ 38:06:100103:35 | 405707.09<br>405714.47<br>405715.13<br>405718.82<br>405723.02<br>405723.23<br>405724.40<br>405724.05<br>405711.94<br>405711.08<br>405699.02<br>405701.10<br>405645.32<br>405627.65<br>405641.56<br>405655.22<br>405665.12<br>405673.96<br>405689.71<br>405703.00<br>405700.34<br>405707.09 | 3343272.49<br>3343276.25<br>3343275.53<br>3343276.71<br>3343280.69<br>3343280.32<br>3343280.54<br>3343281.40<br>3343300.29<br>3343300.37<br>3343316.72<br>3343319.81<br>3343365.47<br>3343345.32<br>3343335.06<br>3343330.69<br>3343326.55<br>3343319.67<br>3343303.82<br>3343284.97<br>3343282.94<br>3343272.49 |
| 301. | П305 | Российская Федерация, Иркутская область, муниципальный район Иркутский, муниципальное образование Хомутовское, село Хомутово, улица Кирова, земельный участок 42 | 2921.38 | Земли населенных пунктов | ЖЗ-1 | Для ведения личного подсобного хозяйства (приусадебный земельный участок) 2,2 | Перераспределение неразграниченных земель государственной или муниципальной собственности и ЗУ 38:06:100103:3971 | 405700.34<br>405703.00<br>405689.71<br>405673.96<br>405665.12<br>405655.22<br>405641.56<br>405627.65<br>405623.04<br>405601.99<br>405599.90<br>405629.25<br>405638.00<br>405650.49<br>405653.86 | 3343282.94<br>3343284.97<br>3343303.82<br>3343319.67<br>3343326.55<br>3343330.69<br>3343335.06<br>3343345.32<br>3343348.44<br>3343368.00<br>3343345.28<br>3343319.96<br>3343322.74<br>3343326.29<br>3343316.91 |

| | | | | | | | | | |
|---|---|---|---|---|---|---|---|---|---|
| | | | | | | | | 405668.96<br>405668.37<br>405676.02<br>405680.78<br>405681.10<br>405683.65<br>405686.11<br>405686.05<br>405696.68<br>405698.03<br>405701.03<br>405707.36<br>405707.09<br>405700.34 | 3343277.70<br>3343277.43<br>3343258.85<br>3343260.18<br>3343259.24<br>3343260.11<br>3343261.57<br>3343262.11<br>3343266.20<br>3343266.03<br>3343266.99<br>3343272.15<br>3343272.49<br>3343282.94 |
| 302. | П306 | Российская Федерация, Иркутская область, муниципальный район Иркутский, муниципальное образование Хомутовское, село Хомутово, улица Зеленая, земельный участок 16 | 1585.30 | Земли населенных пунктов | ЖЗ-1 | под индивидуальное жилищное строительство | Перераспределение ЗУ 38:06:100103:4777, 38:06:100103:5721, 38:06:100103:5718 | 405083.26<br>405092.01<br>405113.06<br>405124.97<br>405122.03<br>405110.53<br>405085.06<br>405081.62<br>405060.06<br>405059.35<br>405059.23<br>405064.61<br>405066.78<br>405082.47<br>405083.26 | 3343449.49<br>3343457.25<br>3343477.17<br>3343488.73<br>3343491.97<br>3343492.95<br>3343495.13<br>3343492.07<br>3343472.87<br>3343472.15<br>3343469.01<br>3343463.12<br>3343465.29<br>3343448.86<br>3343449.49 |
| 303. | П307 | Российская Федерация, Иркутская область, муниципальный район Иркутский, муниципальное образование Хомутовское, село Хомутово, улица | 1122.79 | Земли населенных пунктов | ЖЗ-1 | Для ведения личного подсобного хозяйства (приусадебный земельный участок) 2,2 | Перераспределение неразграниченных земель государственной или муниципальной собственности и ЗУ 38:06:100103:4597 | 405669.39<br>405642.80<br>405639.12<br>405620.85<br>405624.00<br>405645.32<br>405649.80<br>405660.05<br>405669.39 | 3343383.86<br>3343405.81<br>3343408.50<br>3343387.38<br>3343384.62<br>3343365.47<br>3343361.80<br>3343373.33<br>3343383.86 |

| | | | | | | | | | |
|---|---|---|---|---|---|---|---|---|---|
| | | Победы, земельный участок 17/1 | | | | | | | |
| 304. | П308 | Российская Федерация, Иркутская область, муниципальный район Иркутский, муниципальное образование Хомутовское, село Хомутово, улица 8 Марта, земельный участок 27-1 | 3052.55 | Земли населенных пунктов | ЖЗ-1 | Для индивидуального жилищного строительства 2.1 | Перераспределение неразграниченных земель государственной или муниципальной собственности и ЗУ 38:06:100103:4297 | 405535.41<br>405539.87<br>405550.74<br>405557.93<br>405560.37<br>405561.94<br>405571.74<br>405561.30<br>405556.54<br>405537.35<br>405530.38<br>405522.47<br>405524.64<br>405511.32<br>405510.21<br>405498.85<br>405485.25<br>405489.26<br>405501.41<br>405509.67<br>405506.73<br>405498.56<br>405516.30<br>405535.41 | 3343567.79<br>3343559.58<br>3343565.95<br>3343551.44<br>3343553.41<br>3343554.67<br>3343561.93<br>3343582.92<br>3343591.46<br>3343623.87<br>3343620.05<br>3343637.52<br>3343638.69<br>3343666.56<br>3343668.53<br>3343667.87<br>3343662.21<br>3343651.88<br>3343657.78<br>3343641.73<br>3343639.64<br>3343635.47<br>3343602.89<br>3343567.79 |
| 305. | П309 | Российская Федерация, Иркутская область, муниципальный район Иркутский, муниципальное образование Хомутовское, село Хомутово, улица 8 Марта, земельный участок 29 | 3517.85 | Земли населенных пунктов | ЖЗ-1 | Для индивидуального жилищного строительства 2.1 | Перераспределение неразграниченных земель государственной или муниципальной собственности и ЗУ 38:06:100103:16 | 405558.74<br>405513.77<br>405510.79<br>405510.21<br>405511.32<br>405524.64<br>405522.47<br>405530.38<br>405537.35<br>405556.54<br>405561.30<br>405571.74 | 3343657.50<br>3343668.63<br>3343668.57<br>3343668.53<br>3343666.56<br>3343638.69<br>3343637.52<br>3343620.05<br>3343623.87<br>3343591.46<br>3343582.92<br>3343561.93 |

| | | | | | | | | | |
|---|---|---|---|---|---|---|---|---|---|
| | | | | | | | | 405594.52<br>405558.74 | 3343576.55<br>3343657.50 |
| 306. | П310 | Российская Федерация, Иркутская область, муниципальный район Иркутский, муниципальное образование Хомутовское, село Хомутово, улица 8 Марта, земельный участок 18 "В" | 1032.64 | Земли населенных пунктов | ЖЗ-1 | Для индивидуального жилищного строительства 2.1 | Перераспределение неразграниченных земель государственной или муниципальной собственности и ЗУ 38:06:100103:4462 | 405671.00<br>405665.10<br>405641.49<br>405641.06<br>405614.68<br>405615.31<br>405616.40<br>405617.73<br>405640.16<br>405671.00 | 3343688.33<br>3343703.46<br>3343694.20<br>3343694.03<br>3343686.39<br>3343684.12<br>3343681.52<br>3343665.97<br>3343672.94<br>3343688.33 |
| 307. | П311 | Российская Федерация, Иркутская область, муниципальный район Иркутский, муниципальное образование Хомутовское, село Хомутово, улица 8 Марта, земельный участок 18 "А" | 1692.31 | Земли населенных пунктов | ЖЗ-1 | Для индивидуального жилищного строительства 2.1 | Перераспределение неразграниченных земель государственной или муниципальной собственности и ЗУ 38:06:100103:6073 | 405617.73<br>405616.40<br>405615.31<br>405614.68<br>405641.06<br>405641.49<br>405633.99<br>405633.38<br>405573.94<br>405571.07<br>405570.88<br>405575.17<br>405575.65<br>405588.37<br>405603.17<br>405617.73 | 3343665.97<br>3343681.52<br>3343684.12<br>3343686.39<br>3343694.03<br>3343694.20<br>3343707.58<br>3343707.86<br>3343692.37<br>3343689.19<br>3343688.96<br>3343669.29<br>3343669.35<br>3343666.44<br>3343666.21<br>3343665.97 |
| 308. | П312 | Российская Федерация, Иркутская область, муниципальный район Иркутский, муниципальное образование Хомутовское, село Хомутово, улица Лавыгина | 889.61 | Земли населенных пунктов | ЖЗ-1 | для ведения личного подсобного хозяйства | Перераспределение неразграниченных земель государственной или муниципальной собственности и ЗУ 38:06:100103:5909 | 405529.94<br>405553.86<br>405558.59<br>405565.89<br>405572.35<br>405573.87<br>405574.06<br>405562.78<br>405560.20<br>405543.13 | 3343722.16<br>3343740.88<br>3343734.24<br>3343725.83<br>3343716.39<br>3343715.03<br>3343714.49<br>3343710.06<br>3343708.01<br>3343703.14 |

| | | | | | | | | | |
|---|---|---|---|---|---|---|---|---|---|
| | | | | | | | | 405542.79<br>405529.94 | 3343703.71<br>3343722.16 |
| 309. | П312_1 | Российская Федерация, Иркутская область, муниципальный район Иркутский, муниципальное образование Хомутовское, село Хомутово, улица Лавыгина, земельный участок 28 | 1070.06 | Земли населенных пунктов | ЖЗ-1 | для ведения личного подсобного хозяйства | Перераспределение неразграниченных земель государственной или муниципальной собственности и ЗУ 38:06:100103:5908, 38:06:100103:6233 | 405535.10<br>405531.82<br>405530.35<br>405526.70<br>405521.79<br>405516.05<br>405511.48<br>405512.04<br>405529.94<br>405553.86<br>405552.30<br>405545.43<br>405535.10 | 3343765.85<br>3343769.92<br>3343771.74<br>3343768.06<br>3343762.21<br>3343755.19<br>3343748.65<br>3343747.86<br>3343722.16<br>3343740.88<br>3343743.07<br>3343752.12<br>3343765.85 |
| 310. | П313 | Российская Федерация, Иркутская область, муниципальный район Иркутский, муниципальное образование Хомутовское, село Хомутово, улица Лавыгина, земельный участок 26 | 3103.33 | Земли населенных пунктов | ЖЗ-1 | Для ведения личного подсобного хозяйства (приусадебный земельный участок) 2,2 | Перераспределение неразграниченных земель государственной или муниципальной собственности и ЗУ 38:06:100103:3976 | 405528.16<br>405531.26<br>405530.94<br>405535.51<br>405534.54<br>405542.84<br>405547.67<br>405571.75<br>405575.00<br>405583.94<br>405588.07<br>405611.54<br>405619.68<br>405619.94<br>405607.14<br>405581.42<br>405574.06<br>405573.87<br>405572.35<br>405565.89<br>405558.59<br>405552.30<br>405545.43 | 3343774.56<br>3343777.08<br>3343778.19<br>3343782.53<br>3343783.89<br>3343790.73<br>3343794.95<br>3343763.98<br>3343759.90<br>3343766.92<br>3343762.97<br>3343733.37<br>3343723.51<br>3343723.05<br>3343719.79<br>3343715.34<br>3343714.49<br>3343715.03<br>3343716.39<br>3343725.83<br>3343734.24<br>3343743.07<br>3343752.12 |

| | | | | | | | | | |
|---|---|---|---|---|---|---|---|---|---|
| | | | | | | | | 405535.10<br>405531.82<br>405528.16 | 3343765.85<br>3343769.92<br>3343774.56 |
| 311. | П314 | Российская Федерация, Иркутская область, муниципальный район Иркутский, муниципальное образование Хомутовское, село Хомутово, улица Речная, земельный участок 3 | 2796.18 | Земли населенных пунктов | ЖЗ-1 | Для индивидуального жилищного строительства 2.1 | Перераспределение неразграниченных земель государственной или муниципальной собственности и ЗУ 38:06:100103:4630, 38:06:100103:6233 | 405519.21<br>405520.70<br>405521.61<br>405524.07<br>405522.66<br>405522.09<br>405505.94<br>405506.99<br>405505.98<br>405502.49<br>405500.04<br>405493.43<br>405488.62<br>405476.82<br>405469.58<br>405458.70<br>405459.16<br>405457.22<br>405470.82<br>405472.71<br>405476.30<br>405482.55<br>405519.21 | 3343889.91<br>3343888.10<br>3343888.87<br>3343891.04<br>3343892.62<br>3343893.44<br>3343912.97<br>3343913.82<br>3343915.12<br>3343919.05<br>3343917.18<br>3343927.43<br>3343932.09<br>3343925.02<br>3343911.67<br>3343878.38<br>3343877.77<br>3343871.30<br>3343854.09<br>3343851.78<br>3343854.96<br>3343860.50<br>3343889.91 |
| 312. | П315 | Российская Федерация, Иркутская область, муниципальный район Иркутский, муниципальное образование Хомутовское, село Хомутово, улица Лавыгина, земельный участок 19 А | 2885.40 | Земли населенных пунктов | ЖЗ-1 | Для ведения личного подсобного хозяйства ( приусадебный земельный участок ) 2,2 | Перераспределение неразграниченных земель государственной или муниципальной собственности и ЗУ 38:06:100103:5796 | 405490.36<br>405516.26<br>405506.16<br>405485.74<br>405470.82<br>405457.22<br>405444.65<br>405482.13<br>405490.36 | 3343775.51<br>3343798.78<br>3343811.01<br>3343835.82<br>3343854.09<br>3343871.30<br>3343830.56<br>3343785.42<br>3343775.51 |

| | | | | | | | | | |
|---|---|---|---|---|---|---|---|---|---|
| 313. | П316 | Российская Федерация, Иркутская область, муниципальный район Иркутский, муниципальное образование Хомутовское, село Хомутово, улица Лавыгина, земельный участок 17 "а" | 2073.63 | Земли населенных пунктов | ЖЗ-1 | Для индивидуального жилищного строительства 2.1 | Перераспределение неразграниченных земель государственной или муниципальной собственности, ЗУ 38:06:100103:402, 38:06:100103:6233 | 405482.70<br>405476.03<br>405483.82<br>405492.32<br>405498.78<br>405487.53<br>405465.79<br>405463.49<br>405462.41<br>405437.77<br>405444.65<br>405482.70 | 3343784.75<br>3343774.78<br>3343770.79<br>3343766.12<br>3343761.26<br>3343744.46<br>3343759.47<br>3343756.03<br>3343758.11<br>3343797.44<br>3343830.56<br>3343784.75 |
| 314. | П317 | Российская Федерация, Иркутская область, муниципальный район Иркутский, муниципальное образование Хомутовское, село Хомутово, улица Лавыгина, земельный участок 17 «Б» | 2106.41 | Земли населенных пунктов | ЖЗ-1 | Для индивидуального жилищного строительства 2.1 | Перераспределение неразграниченных земель государственной или муниципальной собственности и ЗУ 38:06:100103:4490, 38:06:100103:6233 | 405462.41<br>405437.77<br>405420.09<br>405431.36<br>405434.50<br>405449.73<br>405455.01<br>405475.83<br>405484.06<br>405485.64<br>405487.09<br>405487.53<br>405465.79<br>405463.49<br>405462.41 | 3343758.11<br>3343797.44<br>3343733.82<br>3343725.23<br>3343722.24<br>3343739.53<br>3343745.86<br>3343728.04<br>3343739.25<br>3343741.60<br>3343743.80<br>3343744.46<br>3343759.47<br>3343756.03<br>3343758.11 |
| 315. | П318 | Российская Федерация, Иркутская область, муниципальный район Иркутский, муниципальное образование Хомутовское, село Хомутово, улица Кирова, земельный участок 40 | 2333.92 | Земли населенных пунктов | ЖЗ-1 | Для индивидуального жилищного строительства 2.1 | Перераспределение неразграниченных земель государственной или муниципальной собственности и ЗУ 38:06:100103:27 | 405611.77<br>405611.82<br>405614.48<br>405621.72<br>405622.16<br>405628.63<br>405627.94<br>405613.86<br>405604.51<br>405595.89<br>405584.71 | 3343240.48<br>3343239.97<br>3343240.82<br>3343243.58<br>3343242.46<br>3343244.72<br>3343246.78<br>3343284.33<br>3343305.09<br>3343313.70<br>3343322.88 |

| | | | | | | | | | |
|---|---|---|---|---|---|---|---|---|---|
| | | | | | | | | 405559.50<br>405549.38<br>405601.10<br>405611.77 | 3343351.91<br>3343340.73<br>3343268.76<br>3343240.48 |
| 316. | П319 | Российская Федерация, Иркутская область, муниципальный район Иркутский, муниципальное образование Хомутовское, село Хомутово, улица Кирова, земельный участок 38 | 1847.53 | Земли населенных пунктов | ЖЗ-1 | Для ведения личного подсобного хозяйства (приусадебный земельный участок) 2,2 | Перераспределение неразграниченных земель государственной или муниципальной собственности и ЗУ 38:06:100103:3951 | 405611.77<br>405601.10<br>405549.38<br>405541.75<br>405582.43<br>405587.85<br>405591.97<br>405595.36<br>405595.83<br>405602.40<br>405602.40<br>405606.76<br>405606.92<br>405611.82<br>405611.77 | 3343240.48<br>3343268.76<br>3343340.73<br>3343327.53<br>3343265.14<br>3343254.90<br>3343236.01<br>3343236.78<br>3343235.60<br>3343236.80<br>3343238.37<br>3343239.35<br>3343238.69<br>3343239.97<br>3343240.48 |
| 317. | П320 | Российская Федерация, Иркутская область, муниципальный район Иркутский, муниципальное образование Хомутовское, село Хомутово, улица Кирова, земельный участок 36 | 1892.20 | Земли населенных пунктов | ЖЗ-1 | Для ведения личного подсобного хозяйства (приусадебный земельный участок) 2,2 | Перераспределение неразграниченных земель государственной или муниципальной собственности и ЗУ 38:06:100103:204 | 405591.97<br>405587.85<br>405582.43<br>405541.75<br>405536.02<br>405535.77<br>405546.71<br>405553.60<br>405557.32<br>405561.81<br>405561.78<br>405569.02<br>405572.56<br>405575.34<br>405583.29<br>405592.09<br>405591.97 | 3343236.01<br>3343254.90<br>3343265.14<br>3343327.53<br>3343316.25<br>3343311.29<br>3343299.43<br>3343281.33<br>3343265.78<br>3343231.79<br>3343231.14<br>3343231.11<br>3343231.78<br>3343233.15<br>3343234.42<br>3343235.55<br>3343236.01 |

| | | | | | | | | | |
|---|---|---|---|---|---|---|---|---|---|
| 318. | П321 | Российская Федерация, Иркутская область, муниципальный район Иркутский, муниципальное образование Хомутовское, село Хомутово, улица Кирова, земельный участок 34 | 1919.58 | Земли населенных пунктов | ЖЗ-1 | Для ведения личного подсобного хозяйства (приусадебный земельный участок) 2,2 | Перераспределение неразграниченных земель государственной или муниципальной собственности и ЗУ 38:06:100103:4427 | 405561.81<br>405557.32<br>405553.60<br>405546.71<br>405535.77<br>405534.12<br>405532.53<br>405525.03<br>405521.75<br>405526.07<br>405527.64<br>405529.46<br>405532.57<br>405535.78<br>405535.77<br>405548.84<br>405555.31<br>405555.19<br>405561.78<br>405561.81 | 3343231.79<br>3343265.78<br>3343281.33<br>3343299.43<br>3343311.29<br>3343306.70<br>3343300.38<br>3343280.38<br>3343274.34<br>3343268.20<br>3343266.31<br>3343264.51<br>3343257.48<br>3343228.90<br>3343227.91<br>3343229.01<br>3343229.99<br>3343230.71<br>3343231.14<br>3343231.79 |
| 319. | П322 | Российская Федерация, Иркутская область, муниципальный район Иркутский, муниципальное образование Хомутовское, село Хомутово, улица 8 Марта, земельный участок 3 | 2992.07 | Земли населенных пунктов | ЖЗ-1 | Для индивидуального жилищного строительства 2.1 | Перераспределение неразграниченных земель государственной или муниципальной собственности и ЗУ 38:06:100103:412 | 405466.74<br>405466.37<br>405445.22<br>405445.22<br>405468.57<br>405480.62<br>405479.65<br>405489.58<br>405495.62<br>405498.98<br>405500.63<br>405504.10<br>405507.54<br>405507.73<br>405512.95<br>405517.70<br>405521.75<br>405525.03<br>405526.51 | 3343336.37<br>3343335.36<br>3343318.77<br>3343318.77<br>3343295.85<br>3343285.93<br>3343284.73<br>3343276.77<br>3343271.97<br>3343269.59<br>3343270.61<br>3343268.24<br>3343266.24<br>3343266.37<br>3343269.94<br>3343273.19<br>3343274.34<br>3343280.38<br>3343284.33 |

| | | | | | | | | | |
|---|---|---|---|---|---|---|---|---|---|
| | | | | | | | | 405532.53<br>405515.90<br>405504.45<br>405466.74 | 3343300.38<br>3343309.48<br>3343315.74<br>3343336.37 |
| 320. | П323 | Российская Федерация, Иркутская область, муниципальный район Иркутский, муниципальное образование Хомутовское, село Хомутово, улица 8 Марта, земельный участок 9 | 2597.50 | Земли населенных пунктов | ЖЗ-1 | Для ведения личного подсобного хозяйства (приусадебный земельный участок) 2,2 | Перераспределение неразграниченных земель государственной или муниципальной собственности и ЗУ 38:06:100103:54, 38:06:100103:6117 | 405456.93<br>405431.24<br>405401.94<br>405401.86<br>405387.58<br>405393.79<br>405399.54<br>405405.41<br>405406.02<br>405419.83<br>405421.55<br>405428.67<br>405448.90<br>405456.93 | 3343454.81<br>3343464.58<br>3343421.08<br>3343410.52<br>3343399.71<br>3343390.88<br>3343383.82<br>3343376.15<br>3343376.57<br>3343387.45<br>3343388.62<br>3343401.93<br>3343439.79<br>3343454.81 |
| 321. | П324 | Российская Федерация, Иркутская область, муниципальный район Иркутский, муниципальное образование Хомутовское, село Хомутово, улица Кирова, земельный участок 30 | 2741.76 | Земли населенных пунктов | ЖЗ-1 | Для ведения личного подсобного хозяйства (приусадебный земельный участок) 2,2 | Перераспределение неразграниченных земель государственной или муниципальной собственности и ЗУ 38:06:100103:202 | 405432.31<br>405430.51<br>405429.94<br>405428.97<br>405427.35<br>405425.54<br>405425.41<br>405428.94<br>405427.96<br>405420.54<br>405414.58<br>405409.30<br>405407.50<br>405407.38<br>405405.54<br>405403.48<br>405402.58<br>405403.43<br>405401.73<br>405402.68 | 3343216.89<br>3343231.14<br>3343236.94<br>3343246.67<br>3343272.97<br>3343288.51<br>3343292.29<br>3343305.18<br>3343308.85<br>3343319.21<br>3343326.71<br>3343329.64<br>3343330.33<br>3343329.94<br>3343323.49<br>3343311.77<br>3343303.97<br>3343296.82<br>3343231.84<br>3343213.97 |

| | | | | | | | | | |
|---|---|---|---|---|---|---|---|---|---|
| | | | | | | | | 405406.14<br>405406.30<br>405411.55<br>405411.52<br>405432.31<br>405402.88<br>405402.84<br>405403.84<br>405403.88<br>405402.88 | 3343214.31<br>3343213.29<br>3343213.81<br>3343214.84<br>3343216.89<br>3343241.85<br>3343242.85<br>3343242.89<br>3343241.89<br>3343241.85 |
| 322. | П325 | Российская Федерация, Иркутская область, муниципальный район Иркутский, муниципальное образование Хомутовское, село Хомутово, улица Кирова, земельный участок 28 | 1476.67 | Земли населенных пунктов | ЖЗ-1 | Для индивидуального жилищного строительства 2.1 | Перераспределение неразграниченных земель государственной или муниципальной собственности и ЗУ 38:06:100103:201 | 405402.68<br>405401.73<br>405403.43<br>405389.89<br>405386.40<br>405391.38<br>405387.09<br>405382.98<br>405382.49<br>405382.47<br>405381.95<br>405382.27<br>405382.31<br>405382.36<br>405383.01<br>405383.99<br>405384.10<br>405396.28<br>405396.68<br>405399.98<br>405402.70<br>405402.68 | 3343213.97<br>3343231.84<br>3343296.82<br>3343298.18<br>3343283.81<br>3343282.84<br>3343267.00<br>3343248.96<br>3343243.70<br>3343243.53<br>3343243.54<br>3343239.69<br>3343239.17<br>3343223.64<br>3343213.57<br>3343213.59<br>3343211.19<br>3343212.40<br>3343211.95<br>3343211.90<br>3343212.78<br>3343213.97 |
| 323. | П326 | Российская Федерация, Иркутская область, муниципальный район Иркутский, муниципальное образование | 899.76 | Земли населенных пунктов | ЖЗ-1 | Для ведения личного подсобного хозяйства (приусадебный | Перераспределение неразграниченных земель государственной или муниципальной | 405383.01<br>405382.36<br>405382.31<br>405382.27<br>405381.95<br>405382.47 | 3343213.57<br>3343223.64<br>3343239.17<br>3343239.69<br>3343243.54<br>3343243.53 |

| | | | | | | | | | |
|---|---|---|---|---|---|---|---|---|---|
| | | Хомутовское, село Хомутово, улица Кирова, земельный участок 26 | | | | земельный участок) 2,2 | собственности и ЗУ 38:06:100103:4433 | 405382.49<br>405382.98<br>405385.00<br>405371.03<br>405368.60<br>405367.17<br>405364.17<br>405363.00<br>405361.61<br>405364.30<br>405363.42<br>405362.96<br>405362.38<br>405362.20<br>405371.01<br>405370.83<br>405375.68<br>405382.99<br>405384.10<br>405383.99<br>405383.01 | 3343243.70<br>3343248.96<br>3343257.84<br>3343261.06<br>3343253.13<br>3343253.24<br>3343242.89<br>3343238.84<br>3343234.05<br>3343233.49<br>3343224.28<br>3343223.64<br>3343217.37<br>3343210.76<br>3343210.96<br>3343210.40<br>3343210.70<br>3343211.20<br>3343211.19<br>3343213.59<br>3343213.57 |
| 324. | П327 | Российская Федерация, Иркутская область, муниципальный район Иркутский, муниципальное образование Хомутовское, село Хомутово, улица Кирова, земельный участок 24 | 2128.58 | Земли населенных пунктов | ЖЗ-1 | Для ведения личного подсобного хозяйства (приусадебный земельный участок) 2,2 | Перераспределение неразграниченных земель государственной или муниципальной собственности и ЗУ 38:06:100103:4394 | 405333.99<br>405347.04<br>405347.05<br>405354.27<br>405362.10<br>405362.20<br>405362.38<br>405362.96<br>405363.42<br>405364.30<br>405361.61<br>405363.00<br>405364.17<br>405367.17<br>405368.60<br>405371.03<br>405378.69 | 3343209.91<br>3343210.27<br>3343209.60<br>3343209.63<br>3343210.22<br>3343210.76<br>3343217.37<br>3343223.64<br>3343224.28<br>3343233.49<br>3343234.05<br>3343238.84<br>3343242.89<br>3343253.24<br>3343253.13<br>3343261.06<br>3343286.07 |

| | | | | | | | | | |
|---|---|---|---|---|---|---|---|---|---|
| | | | | | | | | 405356.84<br>405355.41<br>405349.23<br>405345.84<br>405343.76<br>405337.05<br>405335.75<br>405334.37<br>405333.80<br>405334.63<br>405333.99 | 3343292.66<br>3343289.87<br>3343274.03<br>3343265.34<br>3343258.93<br>3343240.45<br>3343234.98<br>3343231.17<br>3343227.34<br>3343222.37<br>3343209.91 |
| 325. | П328 | Российская Федерация, Иркутская область, муниципальный район Иркутский, муниципальное образование Хомутовское, село Хомутово, улица Кирова, земельный участок 22 | 1871.67 | Земли населенных пунктов | ЖЗ-1 | Для ведения личного подсобного хозяйства (приусадебный земельный участок) 2,2 | Перераспределение неразграниченных земель государственной или муниципальной собственности и ЗУ 38:06:100103:4392 | 405333.99<br>405334.63<br>405333.80<br>405334.37<br>405335.75<br>405337.05<br>405343.76<br>405345.84<br>405349.23<br>405319.03<br>405322.15<br>405317.80<br>405316.34<br>405314.84<br>405314.08<br>405309.97<br>405309.52<br>405309.58<br>405309.66<br>405323.45<br>405326.95<br>405333.93<br>405333.99 | 3343209.91<br>3343222.37<br>3343227.34<br>3343231.17<br>3343234.98<br>3343240.45<br>3343258.93<br>3343265.34<br>3343274.03<br>3343273.84<br>3343300.00<br>3343299.33<br>3343287.50<br>3343273.19<br>3343257.47<br>3343226.16<br>3343219.68<br>3343215.01<br>3343207.98<br>3343208.65<br>3343208.96<br>3343209.46<br>3343209.91 |
| 326. | П332 | Российская Федерация, Иркутская область, муниципальный район Иркутский, | 2899.79 | Земли населенных пунктов | ЖЗ-1 | Для индивидуального жилищного | Перераспределение неразграниченных земель государственной | 405348.09<br>405333.74<br>405334.02<br>405331.79 | 3343402.35<br>3343420.59<br>3343421.25<br>3343424.93 |

| | | | | | | | | | |
|---|---|---|---|---|---|---|---|---|---|
| | | муниципальное образование Хомутовское, село Хомутово, улица 8 Марта, земельный участок 8 | | | | строительства 2.1 | или муниципальной собственности и ЗУ 38:06:100103:4861 | 405324.50<br>405306.77<br>405294.00<br>405285.95<br>405279.56<br>405271.48<br>405302.74<br>405307.60<br>405313.43<br>405325.71<br>405335.71<br>405348.09 | 3343434.47<br>3343417.46<br>3343404.76<br>3343396.75<br>3343390.73<br>3343383.14<br>3343352.86<br>3343358.59<br>3343364.78<br>3343377.83<br>3343389.03<br>3343402.35 |
| 327. | П333 | Российская Федерация, Иркутская область, муниципальный район Иркутский, муниципальное образование Хомутовское, село Хомутово, улица переулок Пожарный, земельный участок 7/2 | 855.45 | Земли населенных пунктов | ЖЗ-1 | Для индивидуального жилищного строительства 2.1 | Перераспределение неразграниченных земель государственной или муниципальной собственности и ЗУ 38:06:100103:5637 | 405178.75<br>405199.14<br>405192.73<br>405188.20<br>405179.80<br>405176.90<br>405173.45<br>405161.92<br>405161.19<br>405178.75 | 3343334.00<br>3343343.90<br>3343354.24<br>3343361.88<br>3343375.64<br>3343379.39<br>3343376.17<br>3343364.69<br>3343363.67<br>3343334.00 |
| 328. | П334 | Российская Федерация, Иркутская область, муниципальный район Иркутский, муниципальное образование Хомутовское, село Хомутово, улица Пожарная, земельный участок 13/1 | 1624.44 | Земли населенных пунктов | ЖЗ-1 | Для индивидуального жилищного строительства 2.1 | Перераспредление ЗУ 38:06:100103:5505, 38:06:100103:5721 | 405143.99<br>405151.25<br>405160.70<br>405161.19<br>405161.92<br>405173.45<br>405177.79<br>405198.39<br>405198.85<br>405206.00<br>405200.93<br>405202.53<br>405199.78<br>405190.23<br>405179.22<br>405144.71 | 3343382.35<br>3343374.63<br>3343364.39<br>3343363.67<br>3343364.69<br>3343376.17<br>3343380.22<br>3343396.41<br>3343395.85<br>3343402.39<br>3343408.34<br>3343409.67<br>3343413.07<br>3343425.14<br>3343417.24<br>3343383.03 |

| | | | | | | | | | |
|---|---|---|---|---|---|---|---|---|---|
| | | | | | | | | 405143.99 | 3343382.35 |
| 329. | П334_1 | Российская Федерация, Иркутская область, муниципальный район Иркутский, муниципальное образование Хомутовское, село Хомутово, улица Пожарная, земельный участок 13 | 2701.82 | Земли населенных пунктов | ЖЗ-1 | Для индивидуального жилищного строительства 2.1 | Перераспределение неразграниченных земель государственной или муниципальной собственности и ЗУ 38:06:100103:183, 38:06:100103:5721 | 405200.12<br>405196.86<br>405199.11<br>405164.59<br>405164.37<br>405146.42<br>405144.05<br>405141.46<br>405132.93<br>405127.47<br>405139.72<br>405152.55<br>405153.90<br>405165.67<br>405173.18<br>405179.99<br>405184.03<br>405200.12 | 3343447.29<br>3343451.65<br>3343454.29<br>3343499.76<br>3343499.54<br>3343485.15<br>3343482.98<br>3343485.99<br>3343478.75<br>3343474.12<br>3343460.78<br>3343447.12<br>3343445.69<br>3343433.22<br>3343424.17<br>3343429.70<br>3343432.97<br>3343447.29 |
| 330. | П335 | Российская Федерация, Иркутская область, муниципальный район Иркутский, муниципальное образование Хомутовское, село Хомутово, улица Кирова, земельный участок 18 | 966.99 | Земли населенных пунктов | ЖЗ-1 | Для ведения личного подсобного хозяйства ( приусадебный земельный участок ) 2,2 | Перераспределение неразграниченных земель государственной или муниципальной собственности и ЗУ 38:06:000000:3577 | 405204.03<br>405205.05<br>405215.26<br>405214.62<br>405222.15<br>405218.05<br>405210.98<br>405208.69<br>405203.81<br>405191.22<br>405184.91<br>405171.75<br>405178.41<br>405182.98<br>405194.14<br>405204.03 | 3343176.88<br>3343175.12<br>3343181.35<br>3343182.25<br>3343187.92<br>3343192.58<br>3343199.97<br>3343201.89<br>3343206.56<br>3343217.67<br>3343223.15<br>3343208.77<br>3343203.31<br>3343199.27<br>3343190.54<br>3343176.88 |
| 331. | П336 | Российская Федерация, Иркутская область, муниципальный район | 1676.60 | Земли населенных пунктов | ЖЗ-1 | Ведение огороднечества 13,1 | Перераспределение неразграниченных земель | 405152.31<br>405166.15<br>405162.97 | 3343224.72<br>3343239.72<br>3343242.53 |

| | | | | | | | | | |
|---|---|---|---|---|---|---|---|---|---|
| | | Иркутский, муниципальное образование Хомутовское, село Хомутово, улица Кирова | | | | | государственной или муниципальной собственности и ЗУ 38:06:100103:5628 | 405156.74<br>405147.46<br>405125.78<br>405111.05<br>405105.96<br>405093.84<br>405093.61<br>405096.22<br>405100.13<br>405148.19<br>405152.31 | 3343247.64<br>3343256.73<br>3343277.37<br>3343291.39<br>3343296.24<br>3343282.35<br>3343281.46<br>3343277.69<br>3343273.31<br>3343228.10<br>3343224.72 |
| 332. | П337 | Российская Федерация, Иркутская область, муниципальный район Иркутский, муниципальное образование Хомутовское, село Хомутово, улица Пожарная | 2006.87 | Земли населенных пунктов | ЖЗ-1 | Для ведения личного подсобного хозяйства (приусадебный земельный участок) 2,2 | Перераспределение неразграниченных земель государственной или муниципальной собственности и ЗУ 38:06:100103:5771, 38:06:100103:5721 | 405160.51<br>405154.35<br>405151.11<br>405149.29<br>405145.61<br>405141.39<br>405142.61<br>405142.63<br>405141.45<br>405130.83<br>405122.06<br>405104.68<br>405081.37<br>405081.04<br>405093.61<br>405093.84<br>405111.82<br>405124.11<br>405145.63<br>405160.51 | 3343328.97<br>3343332.58<br>3343334.48<br>3343334.13<br>3343330.72<br>3343332.83<br>3343337.34<br>3343337.63<br>3343340.17<br>3343345.20<br>3343348.48<br>3343322.96<br>3343293.21<br>3343292.68<br>3343281.46<br>3343282.35<br>3343302.95<br>3343316.33<br>3343303.83<br>3343328.97 |
| 333. | П338 | Российская Федерация, Иркутская область, муниципальный район Иркутский, муниципальное образование Хомутовское, село | 1037.59 | Земли населенных пунктов | ЖЗ-1 | Для ведения личного подсобного хозяйства (приусадебный земельный участок) 2,2 | Перераспределение неразграниченных земель государственной или муниципальной | 405122.06<br>405118.47<br>405103.47<br>405090.69<br>405075.31<br>405069.08<br>405068.37 | 3343348.48<br>3343349.82<br>3343350.36<br>3343330.80<br>3343311.58<br>3343303.93<br>3343303.99 |

| | | | | | | | | | |
|---|---|---|---|---|---|---|---|---|---|
| | | Хомутово, улица Пожарная | | | | | собственности и ЗУ 38:06:100103:5772 | 405081.04<br>405081.37<br>405104.68<br>405122.06 | 3343292.68<br>3343293.21<br>3343322.96<br>3343348.48 |
| 334. | П339 | Российская Федерация, Иркутская область, муниципальный район Иркутский, муниципальное образование Хомутовское, село Хомутово, улица Пожарная, земельный участок 18 | 2576.58 | Земли населенных пунктов | ЖЗ-1 | Для индивидуального жилищного строительства 2.1 | Перераспределение неразграниченных земель государственной или муниципальной собственности и ЗУ 38:06:100103:4, 38:06:100103:5718 | 405047.33<br>404978.94<br>404953.65<br>405000.12<br>405018.13<br>405027.02<br>405039.65<br>405044.47<br>405047.85<br>405048.95<br>405051.56<br>405048.32<br>405047.33 | 3343469.56<br>3343505.66<br>3343490.57<br>3343447.86<br>3343463.45<br>3343457.38<br>3343455.97<br>3343457.34<br>3343462.61<br>3343461.86<br>3343466.25<br>3343468.53<br>3343469.56 |
| 335. | П340 | Российская Федерация, Иркутская область, муниципальный район Иркутский, муниципальное образование Хомутовское, село Хомутово, улица Зеленая, земельный участок 20 | 1614.08 | Земли населенных пунктов | ЖЗ-1 | Для ведения личного подсобного хозяйства (приусадебный земельный участок) 2,2 | Перераспределение неразграниченных земель государственной или муниципальной собственности и ЗУ 38:06:100103:315 | 404908.76<br>404938.46<br>404955.13<br>404968.08<br>404965.10<br>404931.83<br>404924.55<br>404913.19<br>404908.51<br>404891.21<br>404902.79<br>404905.94<br>404908.76 | 3343493.93<br>3343512.12<br>3343521.78<br>3343529.77<br>3343533.78<br>3343538.11<br>3343534.56<br>3343528.59<br>3343526.18<br>3343517.15<br>3343501.75<br>3343497.61<br>3343493.93 |
| 336. | П341 | Российская Федерация, Иркутская область, муниципальный район Иркутский, муниципальное образование Хомутовское, село Хомутово, улица | 2647.62 | Земли населенных пунктов | ЖЗ-1 | Для ведения личного подсобного хозяйства (приусадебный земельный участок) 2,2 | Перераспределение неразграниченных земель государственной или муниципальной собственности и ЗУ 38:06:100103:196 | 405204.03<br>405194.14<br>405182.98<br>405178.41<br>405171.75<br>405148.19<br>405101.43<br>405100.13 | 3343176.88<br>3343190.54<br>3343199.27<br>3343203.31<br>3343208.77<br>3343228.10<br>3343272.08<br>3343273.31 |

| | | | | | | | | | |
|---|---|---|---|---|---|---|---|---|---|
| | | Кирова, земельный участок 16 | | | | | | 405096.22<br>405085.11<br>405125.36<br>405138.02<br>405169.32<br>405168.70<br>405169.47<br>405166.42<br>405171.97<br>405176.20<br>405180.30<br>405186.73<br>405204.03 | 3343277.69<br>3343266.43<br>3343228.36<br>3343215.87<br>3343186.37<br>3343185.68<br>3343184.91<br>3343181.25<br>3343173.90<br>3343167.25<br>3343161.26<br>3343165.93<br>3343176.88 |
| 337. | П342 | Российская Федерация, Иркутская область, муниципальный район Иркутский, муниципальное образование Хомутовское, село Хомутово, улица Кирова, земельный участок 14-2 | 1665.68 | Земли населенных пунктов | ЖЗ-1 | Для ведения личного подсобного хозяйства (приусадебный земельный участок) 2,2 | Перераспределение неразграниченных земель государственной или муниципальной собственности и ЗУ 38:06:100103:4016 | 405167.61<br>405172.96<br>405173.80<br>405179.00<br>405180.30<br>405176.20<br>405171.97<br>405166.42<br>405169.47<br>405168.70<br>405169.32<br>405138.02<br>405125.36<br>405085.11<br>405078.42<br>405090.67<br>405117.57<br>405157.59<br>405153.24<br>405155.44<br>405159.76<br>405162.92<br>405167.61 | 3343153.26<br>3343156.78<br>3343156.43<br>3343159.90<br>3343161.26<br>3343167.25<br>3343173.90<br>3343181.25<br>3343184.91<br>3343185.68<br>3343186.37<br>3343215.87<br>3343228.36<br>3343266.43<br>3343259.72<br>3343247.45<br>3343220.63<br>3343180.37<br>3343176.85<br>3343172.76<br>3343165.62<br>3343160.67<br>3343153.26 |

| | | | | | | | | | |
|---|---|---|---|---|---|---|---|---|---|
| 338. | П343 | Российская Федерация, Иркутская область, муниципальный район Иркутский, муниципальное образование Хомутовское, село Хомутово, улица Кирова, земельный участок 14-1 | 1841.12 | Земли населенных пунктов | ЖЗ-1 | Для ведения личного подсобного хозяйства (приусадебный земельный участок) 2,2 | Перераспределение неразграниченных земель государственной или муниципальной собственности и ЗУ 38:06:100101:1050 | 405167.61<br>405162.92<br>405159.76<br>405155.44<br>405153.24<br>405157.59<br>405117.57<br>405090.67<br>405078.42<br>405068.87<br>405073.98<br>405077.44<br>405081.28<br>405130.29<br>405146.10<br>405148.80<br>405143.29<br>405149.87<br>405147.71<br>405154.79<br>405155.24<br>405156.01<br>405167.61 | 3343153.26<br>3343160.67<br>3343165.62<br>3343172.76<br>3343176.85<br>3343180.37<br>3343220.63<br>3343247.45<br>3343259.72<br>3343250.14<br>3343244.68<br>3343241.04<br>3343237.34<br>3343190.08<br>3343173.72<br>3343169.21<br>3343164.71<br>3343156.91<br>3343155.56<br>3343145.54<br>3343145.79<br>3343145.00<br>3343153.26 |
| 339. | П344 | Российская Федерация, Иркутская область, муниципальный район Иркутский, муниципальное образование Хомутовское, село Хомутово, улица Кирова, земельный участок 12 | 3482.60 | Земли населенных пунктов | ЖЗ-1 | Для ведения личного подсобного хозяйства (приусадебный земельный участок) 2,2 | Перераспределение неразграниченных земель государственной или муниципальной собственности и ЗУ 38:06:100103:289 | 405130.75<br>405156.01<br>405155.24<br>405154.79<br>405147.71<br>405149.87<br>405143.29<br>405148.80<br>405146.10<br>405130.29<br>405077.44<br>405044.28<br>405056.18<br>405061.74<br>405063.86<br>405079.17 | 3343128.35<br>3343145.00<br>3343145.79<br>3343145.54<br>3343155.56<br>3343156.91<br>3343164.71<br>3343169.21<br>3343173.72<br>3343190.08<br>3343241.04<br>3343217.19<br>3343211.96<br>3343209.06<br>3343206.81<br>3343214.21 |

| | | | | | | | | | |
|---|---|---|---|---|---|---|---|---|---|
| | | | | | | | | 405083.83<br>405098.88<br>405117.57<br>405115.65<br>405121.70<br>405130.75 | 3343209.46<br>3343190.86<br>3343154.95<br>3343150.47<br>3343142.54<br>3343128.35 |
| 340. | П345 | Российская Федерация, Иркутская область, муниципальный район Иркутский, муниципальное образование Хомутовское, село Хомутово, улица Кирова, земельный участок 10 "в" | 149.72 | Земли населенных пунктов | ЖЗ-1 | Для строительства магазина | Перераспределение неразграниченных земель государственной или муниципальной собственности и ЗУ 38:06:100103:324 | 405119.01<br>405119.79<br>405114.45<br>405102.54<br>405104.84<br>405107.92<br>405112.59<br>405115.04<br>405115.92<br>405117.90<br>405117.07<br>405119.01 | 3343125.00<br>3343125.44<br>3343134.56<br>3343127.24<br>3343123.34<br>3343118.27<br>3343121.23<br>3343122.69<br>3343121.14<br>3343122.32<br>3343123.88<br>3343125.00 |
| 341. | П346 | Российская Федерация, Иркутская область, муниципальный район Иркутский, муниципальное образование Хомутовское, село Хомутово, улица Зеленая, земельный участок 6 "Б" | 2575.18 | Земли населенных пунктов | ЖЗ-1 | Для индивидуального жилищного строительства 2.1 | Перераспределение неразграниченных земель государственной или муниципальной собственности и ЗУ 38:06:100103:5502 | 405073.98<br>405068.87<br>405054.07<br>405043.89<br>405043.07<br>405041.01<br>405026.67<br>405019.43<br>405015.05<br>405003.31<br>405000.99<br>405033.69<br>405040.91<br>405044.28<br>405077.44<br>405073.98 | 3343244.68<br>3343250.14<br>3343264.10<br>3343273.19<br>3343274.11<br>3343275.59<br>3343284.31<br>3343291.28<br>3343273.71<br>3343261.33<br>3343258.81<br>3343229.18<br>3343221.01<br>3343217.19<br>3343241.04<br>3343244.68 |
| 342. | П347 | Российская Федерация, Иркутская область, муниципальный район Иркутский, | 1494.76 | Земли населенных пунктов | ЖЗ-1 | Для индивидуального жилищного | Перераспределение неразграниченных земель государственной | 404985.07<br>405003.32<br>404973.50<br>404971.79 | 3343273.45<br>3343287.94<br>3343325.60<br>3343324.28 |

| | | | | | | | | | |
|---|---|---|---|---|---|---|---|---|---|
| | | муниципальное образование Хомутовское, село Хомутово, улица Зеленая | | | | строительства 2.1 | или муниципальной собственности и ЗУ 38:06:100103:5028 | 404965.22<br>404956.89<br>404952.35<br>404964.47<br>404959.83<br>404967.02<br>404974.60<br>404979.62<br>404985.07 | 3343318.86<br>3343311.70<br>3343308.63<br>3343291.12<br>3343287.61<br>3343272.56<br>3343276.26<br>3343269.15<br>3343273.45 |
| 343. | П348 | Российская Федерация, Иркутская область, муниципальный район Иркутский, муниципальное образование Хомутовское, село Хомутово, улица Зеленая, земельный участок 12 | 1586.15 | Земли населенных пунктов | ЖЗ-1 | Для индивидуального жилищного строительства 2.1 | Перераспределение неразграниченных земель государственной или муниципальной собственности и ЗУ 38:06:100103:338 | 404902.16<br>404880.72<br>404879.95<br>404873.14<br>404869.82<br>404866.95<br>404872.57<br>404875.07<br>404878.34<br>404880.60<br>404903.47<br>404904.16<br>404913.23<br>404916.36<br>404918.24<br>404917.90<br>404917.80<br>404916.18<br>404911.39<br>404908.62<br>404902.82<br>404902.16 | 3343331.15<br>3343353.63<br>3343354.38<br>3343361.66<br>3343365.16<br>3343367.93<br>3343374.28<br>3343371.28<br>3343367.44<br>3343364.71<br>3343388.40<br>3343389.06<br>3343379.30<br>3343375.01<br>3343363.79<br>3343355.18<br>3343351.18<br>3343330.99<br>3343334.87<br>3343337.57<br>3343331.77<br>3343331.15 |
| 344. | П349 | Российская Федерация, Иркутская область, муниципальный район Иркутский, муниципальное образование Хомутовское, село | 1629.80 | Земли населенных пунктов | ЖЗ-1 | Для индивидуального жилищного строительства 2.1 | Перераспределение неразграниченных земель государственной или муниципальной | 404877.36<br>404871.14<br>404863.05<br>404852.20<br>404822.61<br>404832.68<br>404848.51 | 3343415.72<br>3343427.60<br>3343434.94<br>3343444.83<br>3343412.55<br>3343403.28<br>3343386.66 |

| | | | | | | | | | |
|---|---|---|---|---|---|---|---|---|---|
| | | Хомутово, улица Зеленая, земельный участок 10 | | | | | собственности и ЗУ 38:06:100103:4774 | 404865.16<br>404877.36 | 3343403.79<br>3343415.72 |
| 345. | П350 | Российская Федерация, Иркутская область, муниципальный район Иркутский, муниципальное образование Хомутовское, село Хомутово, улица Зеленая, земельный участок 9 | 2748.22 | Земли населенных пунктов | ЖЗ-1 | Для индивидуального жилищного строительства 2.1 | Перераспределение неразграниченных земель государственной или муниципальной собственности и ЗУ 38:06:100103:10 | 404863.05<br>404867.64<br>404905.63<br>404884.62<br>404877.07<br>404839.59<br>404830.46<br>404833.35<br>404837.64<br>404852.20<br>404863.05 | 3343434.94<br>3343438.80<br>3343469.89<br>3343497.45<br>3343507.44<br>3343475.86<br>3343464.96<br>3343462.27<br>3343458.43<br>3343444.83<br>3343434.94 |
| 346. | П351 | Российская Федерация, Иркутская область, муниципальный район Иркутский, муниципальное образование Хомутовское, село Хомутово, улица Кирова, земельный участок 10б | 3167.89 | Земли населенных пунктов | ОД-1 | Для эксплуатации здания Дома культуры | Перераспределение неразграниченных земель государственной или муниципальной собственности и ЗУ 38:06:100103:461 | 405003.82<br>405003.52<br>405003.53<br>405003.83<br>405003.82<br>405024.89<br>405019.76<br>405019.87<br>405025.00<br>405024.89<br>405040.20<br>405038.36<br>405038.11<br>405039.95<br>405040.20<br>405056.66<br>405056.36<br>405056.37<br>405056.67<br>405056.66<br>405080.79<br>405060.14<br>405045.87<br>405027.37 | 3343094.48<br>3343094.49<br>3343094.79<br>3343094.78<br>3343094.48<br>3343126.08<br>3343128.01<br>3343128.29<br>3343126.36<br>3343126.08<br>3343118.71<br>3343116.15<br>3343116.33<br>3343118.89<br>3343118.71<br>3343088.23<br>3343088.24<br>3343088.54<br>3343088.53<br>3343088.23<br>3343095.93<br>3343120.78<br>3343113.26<br>3343134.14 |

| | | | | | | | | | |
|---|---|---|---|---|---|---|---|---|---|
| | | | | | | | | 405020.13<br>405020.04<br>405019.44<br>405006.90<br>405007.89<br>405013.11<br>404998.61<br>405002.58<br>405015.24<br>405057.16<br>405080.79 | 3343129.86<br>3343129.20<br>3343129.36<br>3343121.49<br>3343119.14<br>3343104.94<br>3343092.98<br>3343084.23<br>3343060.16<br>3343082.97<br>3343095.93 |
| 347. | П352 | Российская Федерация, Иркутская область, муниципальный район Иркутский, муниципальное образование Хомутовское, село Хомутово, улица Кирова, земельный участок 10 | 2246.37 | Земли населенных пунктов | ЖЗ-1 | Для индивидуального жилищного строительства 2.1 | Перераспределение неразграниченных земель государственной или муниципальной собственности и ЗУ 38:06:100103:193 | 404975.93<br>404976.15<br>404977.19<br>404994.08<br>404993.75<br>404979.77<br>404978.44<br>405002.33<br>404998.61<br>405013.11<br>405007.89<br>405006.90<br>405001.79<br>405000.44<br>404996.77<br>404982.33<br>404975.84<br>404973.64<br>404962.34<br>404963.18<br>404972.11<br>404977.42<br>404966.64<br>404968.21<br>404964.88<br>404969.95<br>404975.93 | 3343037.91<br>3343037.35<br>3343035.42<br>3343046.40<br>3343046.91<br>3343070.56<br>3343073.79<br>3343084.78<br>3343092.98<br>3343104.94<br>3343119.14<br>3343121.49<br>3343133.68<br>3343135.78<br>3343137.94<br>3343119.60<br>3343109.34<br>3343106.16<br>3343093.69<br>3343092.56<br>3343082.36<br>3343075.68<br>3343067.99<br>3343065.09<br>3343063.26<br>3343052.55<br>3343037.91 |

| | | | | | | | | | |
|---|---|---|---|---|---|---|---|---|---|
| 348. | П354 | Российская Федерация, Иркутская область, муниципальный район Иркутский, муниципальное образование Хомутовское, село Хомутово, улица Зеленая, земельный участок 4 | 1049.29 | Земли населенных пунктов | ЖЗ-1 | Для индивидуального жилищного строительства 2.1 | Перераспределение неразграниченных земель государственной или муниципальной собственности, ЗУ 38:06:100103:6226, 38:06:100103:6235 | 404907.94<br>404901.75<br>404899.61<br>404887.50<br>404875.76<br>404874.65<br>404859.43<br>404861.17<br>404895.13<br>404907.94<br>404907.94 | 3343110.70<br>3343108.35<br>3343107.23<br>3343102.57<br>3343094.63<br>3343094.07<br>3343120.49<br>3343121.48<br>3343134.32<br>3343110.70<br>3343110.70 |
| 349. | П354_1 | Российская Федерация, Иркутская область, Иркутский муниципальный район, Хомутовское сельское поселение, село Хомутово, улица Зеленая, земельный участок 4А/1 | 1473.90 | Земли населенных пунктов | ЖЗ-1 | Для индивидуального жилищного строительства 2.1 | Перераспределение неразграниченных земель государственной или муниципальной собственности и ЗУ 38:06:100103:6225 | 404907.94<br>404943.86<br>404953.57<br>404961.13<br>404946.29<br>404936.29<br>404929.51<br>404895.13<br>404907.94<br>404907.94 | 3343110.70<br>3343124.32<br>3343128.01<br>3343130.44<br>3343152.97<br>3343149.90<br>3343147.32<br>3343134.32<br>3343110.70<br>3343110.70 |
| 350. | П355 | Российская Федерация, Иркутская область, муниципальный район Иркутский, муниципальное образование Хомутовское, село Хомутово, улица Зеленая, земельный участок 3 "а" | 2383.77 | Земли населенных пунктов | ЖЗ-1 | Для индивидуального жилищного строительства 2.1 | Перераспределение неразграниченных земель государственной или муниципальной собственности и ЗУ 38:06:100103:42, 38:06:100103:6235 | 404861.17<br>404929.51<br>404936.29<br>404946.29<br>404932.90<br>404873.42<br>404862.84<br>404862.02<br>404847.48<br>404859.43<br>404861.17 | 3343121.48<br>3343147.32<br>3343149.90<br>3343152.97<br>3343174.65<br>3343154.88<br>3343150.28<br>3343151.75<br>3343143.66<br>3343120.49<br>3343121.48 |
| 351. | П356 | Российская Федерация, Иркутская область, муниципальный район Иркутский, муниципальное образование | 2130.93 | Земли населенных пунктов | ЖЗ-1 | Для ведения личного подсобного хозяйства (приусадебный | Перераспределение неразграниченных земель государственной или муниципальной | 404847.85<br>404848.61<br>404853.61<br>404879.95<br>404876.48<br>404873.14 | 3343316.01<br>3343316.25<br>3343322.24<br>3343354.38<br>3343358.20<br>3343361.66 |

| | | | | | | | | | |
|---|---|---|---|---|---|---|---|---|---|
| | | Хомутовское, село Хомутово, улица Зеленая, земельный участок 6 | | | | земельный участок) 2,2 | собственности и ЗУ 38:06:100103:5025 | 404869.82<br>404866.95<br>404859.69<br>404853.92<br>404816.00<br>404813.88<br>404824.17<br>404830.15<br>404833.20<br>404840.03<br>404841.73<br>404842.93<br>404847.85 | 3343365.16<br>3343367.93<br>3343374.94<br>3343380.99<br>3343333.34<br>3343328.95<br>3343321.83<br>3343319.23<br>3343325.01<br>3343320.02<br>3343319.23<br>3343319.98<br>3343316.01 |
| 352. | П357 | Российская Федерация, Иркутская область, муниципальный район Иркутский, муниципальное образование Хомутовское, село Хомутово, улица Зеленая, земельный участок 6 "Б" | 1066.57 | Земли населенных пунктов | ЖЗ-1 | Для индивидуального жилищного строительства 2.1 | Перераспределение неразграниченных земель государственной или муниципальной собственности и ЗУ 38:06:100103:5026 | 404816.00<br>404853.92<br>404848.51<br>404843.02<br>404802.26<br>404800.87<br>404813.88<br>404816.00 | 3343333.34<br>3343380.99<br>3343386.66<br>3343392.42<br>3343341.78<br>3343337.95<br>3343328.95<br>3343333.34 |
| 353. | П358 | Российская Федерация, Иркутская область, муниципальный район Иркутский, муниципальное образование Хомутовское, село Хомутово, улица Зеленая, земельный участок 6/1 | 1074.17 | Земли населенных пунктов | ЖЗ-1 | Для ведения личного подсобного хозяйства (приусадебный земельный участок) 2,2 | Перераспределение неразграниченных земель государственной или муниципальной собственности и ЗУ 38:06:100103:4335 | 404802.26<br>404843.02<br>404832.68<br>404791.39<br>404788.57<br>404800.87<br>404802.26 | 3343341.78<br>3343392.42<br>3343403.28<br>3343353.24<br>3343346.46<br>3343337.95<br>3343341.78 |
| 354. | П359 | Российская Федерация, Иркутская область, муниципальный район Иркутский, муниципальное | 1049.97 | Земли населенных пунктов | ЖЗ-1 | Для индивидуального жилищного строительства 2.1 | Перераспределение неразграниченных земель государственной или | 404791.39<br>404832.68<br>404817.04<br>404805.65<br>404789.26 | 3343353.24<br>3343403.28<br>3343417.69<br>3343397.74<br>3343367.37 |

| | | | | | | | | | |
|---|---|---|---|---|---|---|---|---|---|
| | | образование Хомутовское, село Хомутово, улица Зеленая, земельный участок 8/1 | | | | | муниципальной собственности и ЗУ 38:06:100103:4367 | 404784.26<br>404785.70<br>404784.84<br>404788.57<br>404791.39 | 3343367.36<br>3343359.80<br>3343349.04<br>3343346.46<br>3343353.24 |
| 355. | П360 | Российская Федерация, Иркутская область, муниципальный район Иркутский, муниципальное образование Хомутовское, село Хомутово, улица Зеленая, земельный участок 8 /2 | 668.00 | Земли населенных пунктов | ЖЗ-1 | Для индивидуального жилищного строительства 2.1 | Перераспределение неразграниченных земель государственной или муниципальной собственности, ЗУ 38:06:100103:4457, 38:06:100103:6235 | 404778.66<br>404816.66<br>404817.04<br>404799.60<br>404791.25<br>404778.24<br>404776.45<br>404773.70<br>404773.33<br>404772.94<br>404778.66 | 3343424.80<br>3343417.02<br>3343417.69<br>3343434.51<br>3343442.57<br>3343447.68<br>3343447.98<br>3343448.02<br>3343444.22<br>3343425.24<br>3343424.80 |
| 356. | П361 | Российская Федерация, Иркутская область, муниципальный район Иркутский, муниципальное образование Хомутовское, село Хомутово, улица Зеленая, земельный участок 7 "А" | 697.32 | Земли населенных пунктов | ЖЗ-1 | Для ведения личного подсобного хозяйства (приусадебный земельный участок) 2,2 | Перераспределение неразграниченных земель государственной или муниципальной собственности и ЗУ 38:06:100103:4605 | 404852.83<br>404834.23<br>404833.15<br>404822.30<br>404829.95<br>404831.68<br>404836.76<br>404852.83 | 3343161.63<br>3343204.65<br>3343203.98<br>3343197.26<br>3343174.99<br>3343174.28<br>3343155.00<br>3343161.63 |
| 357. | П362 | Российская Федерация, Иркутская область, муниципальный район Иркутский, муниципальное образование Хомутовское, село Хомутово, улица Зеленая, земельный участок 7 "В" | 2046.74 | Земли населенных пунктов | ЖЗ-1 | Для ведения личного подсобного хозяйства (приусадебный земельный участок) 2,2 | Перераспределение неразграниченных земель государственной или муниципальной собственности и ЗУ 38:06:100103:456 | 404793.78<br>404794.76<br>404832.70<br>404851.63<br>404856.56<br>404856.80<br>404845.25<br>404815.81<br>404793.78 | 3343267.85<br>3343265.96<br>3343219.64<br>3343234.94<br>3343238.94<br>3343242.64<br>3343255.70<br>3343289.74<br>3343267.85 |

| | | | | | | | | | |
|---|---|---|---|---|---|---|---|---|---|
| 358. | П363 | Российская Федерация, Иркутская область, муниципальный район Иркутский, муниципальное образование Хомутовское, село Хомутово, улица Зеленая, земельный участок 1-2 | 1901.66 | Земли населенных пунктов | ЖЗ-1 | Для ведения личного подсобного хозяйства (приусадебный земельный участок) 2,2 | Перераспределение неразграниченных земель государственной или муниципальной собственности, ЗУ 38:06:100103:4679, 38:06:100103:6235 | 404835.37<br>404831.68<br>404829.95<br>404822.30<br>404818.82<br>404814.78<br>404795.16<br>404796.51<br>404797.03<br>404797.90<br>404798.24<br>404798.63<br>404798.92<br>404799.63<br>404808.41<br>404818.26<br>404818.12<br>404822.93<br>404831.19<br>404836.76<br>404835.37 | 3343160.25<br>3343174.28<br>3343174.99<br>3343197.26<br>3343203.08<br>3343209.83<br>3343209.32<br>3343199.86<br>3343197.11<br>3343176.04<br>3343173.05<br>3343166.82<br>3343155.78<br>3343141.30<br>3343142.78<br>3343144.25<br>3343150.15<br>3343151.39<br>3343153.48<br>3343155.00<br>3343160.25 |
| 359. | П364 | Российская Федерация, Иркутская область, муниципальный район Иркутский, муниципальное образование Хомутовское, село Хомутово, улица 50 лет Октября, земельный участок 8"б" | 774.81 | Земли населенных пунктов | ЖЗ-1 | Для индивидуального жилищного строительства | Перераспределение неразграниченных земель государственной или муниципальной собственности, ЗУ 38:06:100103:468, 38:06:000000:10351 | 406063.95<br>406063.20<br>406060.48<br>406066.62<br>406067.10<br>406071.79<br>406075.95<br>406088.96<br>406096.62<br>406106.30<br>406092.43<br>406063.95 | 3343629.72<br>3343630.29<br>3343628.65<br>3343615.96<br>3343615.79<br>3343623.62<br>3343625.90<br>3343611.45<br>3343617.64<br>3343625.47<br>3343646.06<br>3343629.72 |
| 360. | П365 | Российская Федерация, Иркутская область, муниципальный район Иркутский, муниципальное | 2416.96 | Земли населенных пунктов | ЖЗ-1 | для индивидуального жилищного строительства | Перераспределение неразграниченных земель государственной или | 407224.03<br>407209.21<br>407226.21<br>407238.78<br>407240.51 | 3344366.41<br>3344380.10<br>3344396.92<br>3344387.01<br>3344388.77 |

| | | | | | | | | | |
|---|---|---|---|---|---|---|---|---|---|
| | | образование Хомутовское, село Хомутово, улица Щербакова, земельный участок 3 А | | | | | муниципальной собственности и ЗУ 38:06:100103:6187 | 407254.82<br>407253.74<br>407260.93<br>407237.43<br>407223.98<br>407207.27<br>407202.01<br>407190.24<br>407188.73<br>407180.26<br>407181.53<br>407193.25<br>407224.17<br>407224.03 | 3344376.76<br>3344375.66<br>3344370.24<br>3344334.86<br>3344345.27<br>3344320.14<br>3344324.08<br>3344307.16<br>3344305.08<br>3344311.99<br>3344313.74<br>3344330.63<br>3344366.28<br>3344366.41 |
| 361. | П366 | Российская Федерация, Иркутская область, муниципальный район Иркутский, муниципальное образование Хомутовское, село Хомутово, улица Горького, земельный участок 21 | 927.18 | Земли населенных пунктов | ЖЗ-1 | для ведения личного подсобного хозяйства | Перераспределение ЗУ 38:06:100103:5937, 38:06:100103:5803 | 405962.12<br>405969.99<br>405974.34<br>405977.03<br>405989.18<br>405991.99<br>405981.97<br>405965.54<br>405953.93<br>405950.39<br>405944.56<br>405943.60<br>405944.65<br>405946.81<br>405947.14<br>405953.42<br>405954.64<br>405962.12 | 3344524.31<br>3344531.96<br>3344537.34<br>3344540.67<br>3344547.36<br>3344548.09<br>3344567.35<br>3344555.67<br>3344548.92<br>3344549.87<br>3344546.16<br>3344545.83<br>3344544.00<br>3344540.09<br>3344539.29<br>3344531.07<br>3344532.19<br>3344524.31 |
| 362. | П367 | Российская Федерация, Иркутская область, муниципальный район Иркутский, муниципальное образование | 1248.37 | Земли населенных пунктов | ЖЗ-1 | Под малоэтажную жилую застройку (индивидуальное жилищное | Перераспределение неразграниченных земель государственной или муниципальной | 406035.57<br>406027.04<br>406021.71<br>405974.34<br>405969.99<br>405962.12 | 3344452.86<br>3344464.07<br>3344471.76<br>3344537.34<br>3344531.96<br>3344524.31 |

| | | | | | | | | | |
|---|---|---|---|---|---|---|---|---|---|
| | | Хомутовское, село Хомутово, улица Горького, земельный участок 19 | | | | строительство, размещение дачных домов и садовых домов) | собственности и ЗУ 38:06:100103:4887, 38:06:100103:5803 | 405978.58<br>406008.74<br>406022.95<br>406022.26<br>406025.70<br>406026.22<br>406027.84<br>406035.57 | 3344507.60<br>3344472.89<br>3344453.73<br>3344453.22<br>3344448.94<br>3344449.33<br>3344447.13<br>3344452.86 |
| 363. | П368 | Российская Федерация, Иркутская область, муниципальный район Иркутский, муниципальное образование Хомутовское, село Хомутово, улица Лавыгина, земельный участок 5 | 2201.90 | Земли населенных пунктов | ЖЗ-1 | Для ведения личного подсобного хозяйства | Перераспределение неразграниченных земель государственной или муниципальной собственности и ЗУ 38:06:100103:399 | 405927.65<br>405928.21<br>405927.85<br>405931.19<br>405932.37<br>405934.62<br>405935.44<br>405939.40<br>405945.68<br>405952.10<br>405949.78<br>405943.22<br>405936.46<br>405934.79<br>405928.07<br>405918.61<br>405911.90<br>405905.16<br>405900.60<br>405894.29<br>405897.08<br>405901.46<br>405894.80<br>405889.87<br>405892.48<br>405889.90<br>405904.58<br>405904.27<br>405909.76<br>405910.27<br>405926.79 | 3344089.51<br>3344090.11<br>3344090.59<br>3344094.49<br>3344095.67<br>3344098.56<br>3344097.86<br>3344102.14<br>3344107.54<br>3344113.93<br>3344116.88<br>3344125.00<br>3344131.55<br>3344132.98<br>3344138.76<br>3344147.59<br>3344152.44<br>3344157.88<br>3344152.18<br>3344144.28<br>3344141.57<br>3344137.90<br>3344130.24<br>3344125.42<br>3344123.12<br>3344120.56<br>3344107.01<br>3344106.67<br>3344101.31<br>3344101.86<br>3344088.43 |

| | | | | | | | | | |
|---|---|---|---|---|---|---|---|---|---|
| | | | | | | | | 405927.65 | 3344089.51 |
| 364. | П369 | Российская Федерация, Иркутская область, муниципальный район Иркутский, муниципальное образование Хомутовское, село Хомутово, улица Лавыгина, земельный участок 10 | 2595.83 | Земли населенных пунктов | ЖЗ-1 | индивидуальные жилые дома с приусадебными земельными участками | Перераспределение ЗУ 38:06:100103:5523 и 38:06:100103:6233 | 405893.82<br>405920.42<br>405910.67<br>405892.31<br>405890.31<br>405885.76<br>405884.38<br>405879.13<br>405880.68<br>405869.45<br>405869.10<br>405858.47<br>405857.17<br>405847.45<br>405847.61<br>405850.72<br>405846.80<br>405850.48<br>405848.99<br>405854.50<br>405857.70<br>405853.18<br>405855.48<br>405856.09<br>405858.38<br>405860.46<br>405874.08<br>405890.03<br>405893.82 | 3343915.50<br>3343933.76<br>3343944.34<br>3343967.92<br>3343970.74<br>3343977.18<br>3343976.02<br>3343983.22<br>3343984.44<br>3343998.58<br>3343998.55<br>3344011.42<br>3344013.07<br>3344005.05<br>3344002.32<br>3343998.40<br>3343995.67<br>3343989.64<br>3343987.70<br>3343980.26<br>3343976.42<br>3343973.12<br>3343970.40<br>3343969.61<br>3343965.81<br>3343967.18<br>3343946.15<br>3343921.32<br>3343915.50 |
| 365. | П371_1 | Российская Федерация, Иркутская область, муниципальный район Иркутский, муниципальное образование Хомутовское, село | 2065.59 | Земли населенных пунктов | ЖЗ-1 | для ведения личного подсобного хозяйства | Перераспределение ЗУ 38:06:100103:6249, 38:06:100103:5803 | 406088.61<br>406100.06<br>406103.96<br>406156.32<br>406156.02<br>406152.43<br>406136.40<br>406094.43 | 3344317.20<br>3344293.66<br>3344285.86<br>3344316.59<br>3344317.03<br>3344322.52<br>3344346.52<br>3344320.77 |

| | | | | | | | | | |
|---|---|---|---|---|---|---|---|---|---|
| | | Хомутово, улица Горького | | | | | | 406088.61 | 3344317.20 |
| 366. | П371_2 | Российская Федерация, Иркутская область, муниципальный район Иркутский, муниципальное образование Хомутовское, село Хомутово, улица Горького | 1807.31 | Земли населенных пунктов | ЖЗ-1 | для ведения личного подсобного хозяйства | Перераспределение ЗУ 38:06:100103:6248, 38:06:100103:5803 | 406078.98<br>406075.05<br>406088.61<br>406094.43<br>406136.40<br>406127.01<br>406148.10<br>406140.65<br>406135.05<br>406135.77<br>406133.08<br>406120.67<br>406104.68<br>406094.53<br>406092.59<br>406081.09<br>406078.98 | 3344344.93<br>3344342.89<br>3344317.20<br>3344320.77<br>3344346.52<br>3344360.58<br>3344374.23<br>3344384.60<br>3344380.91<br>3344380.34<br>3344378.07<br>3344369.79<br>3344360.21<br>3344351.66<br>3344350.37<br>3344345.97<br>3344344.93 |
| 367. | П372 | Российская Федерация, Иркутская область, муниципальный район Иркутский, муниципальное образование Хомутовское, село Хомутово, улица Горького земельный участок 15/2 | 1422.07 | Земли населенных пунктов | ЖЗ-1 | Для ведения личного подсобного хозяйства | Перераспределение ЗУ 38:06:100103:4330, 38:06:100103:5803, 38:06:100103:5925 | 406179.79<br>406175.14<br>406175.70<br>406163.66<br>406163.31<br>406148.72<br>406148.10<br>406127.01<br>406152.43<br>406156.02<br>406179.56<br>406179.79 | 3344330.95<br>3344337.49<br>3344337.86<br>3344354.33<br>3344354.14<br>3344374.63<br>3344374.23<br>3344360.58<br>3344322.52<br>3344317.03<br>3344330.78<br>3344330.95 |
| 368. | П373 | Российская Федерация, Иркутская область, муниципальный район Иркутский, муниципальное образование Хомутовское, село | 736.81 | Земли населенных пунктов | ЖЗ-1 | индивидуальные жилые дома с приусадебными земельными участками | Перераспределение ЗУ 38:06:100103:4720, 38:06:100103:6117 | 406009.73<br>405999.82<br>405972.67<br>405969.97<br>405981.32<br>406009.73 | 3343778.93<br>3343798.72<br>3343783.40<br>3343781.27<br>3343763.16<br>3343778.93 |

| | | | | | | | | | |
|---|---|---|---|---|---|---|---|---|---|
| | | Хомутово, улица 8 Марта, земельный участок 51/2 | | | | | | | |
| 369. | П374 | Российская Федерация, Иркутская область, муниципальный район Иркутский, муниципальное образование Хомутовское, село Хомутово, улица 8 Марта, земельный участок 51/3 | 764.81 | Земли населенных пунктов | ЖЗ-1 | Индивидуальные жилые дома с приусадебными земельными участками | Перераспределение ЗУ 38:06:100103:4762, 38:06:100103:6117 | 406021.17<br>406010.25<br>405981.32<br>405992.36<br>406009.86<br>406021.17 | 3343757.65<br>3343779.22<br>3343763.16<br>3343743.35<br>3343751.98<br>3343757.65 |
| 370. | П375 | Российская Федерация, Иркутская область, муниципальный район Иркутский, муниципальное образование Хомутовское, село Хомутово, улица Победы, земельный участок 35 | 1719.95 | Земли населенных пунктов | ЖЗ-1 | Под индивидуальное жилищное строительство | Перераспределение ЗУ 38:06:100103:4727, 38:06:100103:6211 | 405962.17<br>405927.86<br>405903.00<br>405931.57<br>405931.57<br>405930.00<br>405934.06<br>405935.74<br>405937.33<br>405962.17 | 3343516.32<br>3343558.02<br>3343536.03<br>3343503.72<br>3343503.72<br>3343502.34<br>3343497.50<br>3343498.81<br>3343497.20<br>3343516.32 |
| 371. | П376 | Российская Федерация, Иркутская область, муниципальный район Иркутский, муниципальное образование Хомутовское, село Хомутово, улица 8 Марта, земельный участок 33/1 | 1234.77 | Земли населенных пунктов | ЖЗ-1 | индивидуальные жилые дома с приусадебными земельными участками | Перераспределение ЗУ 38:06:100103:5547, 38:06:100103:6211 | 405903.40<br>405884.25<br>405897.15<br>405912.23<br>405913.40<br>405911.40<br>405913.37<br>405934.06<br>405930.00<br>405931.57<br>405903.40 | 3343535.57<br>3343518.00<br>3343503.54<br>3343486.67<br>3343485.35<br>3343483.64<br>3343481.35<br>3343497.50<br>3343502.34<br>3343503.72<br>3343535.57 |
| 372. | П379 | Российская Федерация, Иркутская область, муниципальный район | 342.93 | Земли населенных пунктов | ЖЗ-1 | для ведения личного | Перераспределение ЗУ | 405771.61<br>405778.37<br>405777.63 | 3343334.46<br>3343338.30<br>3343342.52 |

| | | | | | | | | | |
|---|---|---|---|---|---|---|---|---|---|
| | | Иркутский, муниципальное образование Хомутовское, село Хомутово, улица Кирова, земельный участок 52-2 | | | | подсобного хозяйства | 38:06:100103:3985, 38:06:100103:6211 | 405747.02<br>405742.76<br>405744.20<br>405768.45<br>405771.61 | 3343371.87<br>3343366.21<br>3343364.88<br>3343340.16<br>3343334.46 |
| 373. | П380 | Российская Федерация, Иркутская область, муниципальный район Иркутский, муниципальное образование Хомутовское, село Хомутово, улица 8 Марта, земельный участок 20/2 | 1998.57 | Земли населенных пунктов | ЖЗ-1 | ведение личного подсобного хозяйства | Перераспределение неразграниченных земель государственной или муниципальной собственности и ЗУ 38:06:100103:5834 | 405726.85<br>405722.37<br>405726.43<br>405700.51<br>405676.95<br>405672.32<br>405668.82<br>405672.78<br>405694.83<br>405699.54<br>405726.85 | 3343766.66<br>3343775.05<br>3343779.46<br>3343812.74<br>3343795.39<br>3343791.81<br>3343790.47<br>3343786.35<br>3343754.45<br>3343747.43<br>3343766.66 |
| 374. | П382 | Российская Федерация, Иркутская область, муниципальный район Иркутский, муниципальное образование Хомутовское, село Хомутово, улица Победы, земельный участок 2 "А" | 2324.69 | Земли населенных пунктов | ЖЗ-1 | индивидуальные жилые дома с приусадебными земельными участками | Перераспределение ЗУ 38:06:100103:4454, 38:06:100103:6211 | 405529.02<br>405493.88<br>405457.12<br>405460.60<br>405460.55<br>405461.05<br>405482.36<br>405505.62<br>405529.02 | 3343553.71<br>3343618.64<br>3343597.93<br>3343593.26<br>3343590.97<br>3343579.90<br>3343581.83<br>3343543.29<br>3343553.71 |
| 375. | П383 | Российская Федерация, Иркутская область, муниципальный район Иркутский, муниципальное образование Хомутовское, село Хомутово, улица 8 марта, земельный участок 23 | 1129.10 | Земли населенных пунктов | ЖЗ-1 | Для ведения личного подсобного хозяйства | Перераспределение ЗУ 38:06:100103:6240, 38:06:100103:6211 | 405444.73<br>405417.30<br>405397.95<br>405395.96<br>405394.16<br>405392.51<br>405408.79<br>405408.79<br>405435.22<br>405444.73 | 3343579.88<br>3343581.27<br>3343615.27<br>3343618.75<br>3343621.92<br>3343624.81<br>3343635.57<br>3343635.57<br>3343589.20<br>3343579.88 |

| | | | | | | | | | |
|---|---|---|---|---|---|---|---|---|---|
| 376. | П383_1 | Российская Федерация, Иркутская область, муниципальный район Иркутский, сельское поселение Хомутовское, село Хомутово, улица 8 марта | 1523.14 | Земли населенных пунктов | ЖЗ-1 | Для ведения личного подсобного хозяйства | Перераспределение ЗУ 38:06:100103:6241, 38:06:100103:6211 | 405444.73<br>405444.87<br>405445.67<br>405461.05<br>405460.55<br>405460.60<br>405457.12<br>405447.50<br>405443.37<br>405436.54<br>405434.43<br>405433.78<br>405431.54<br>405430.29<br>405421.17<br>405415.76<br>405413.34<br>405408.79<br>405408.79<br>405435.22<br>405444.73 | 3343579.88<br>3343578.41<br>3343578.50<br>3343579.90<br>3343590.97<br>3343593.26<br>3343597.93<br>3343615.92<br>3343621.09<br>3343632.97<br>3343636.28<br>3343637.24<br>3343640.56<br>3343642.42<br>3343636.44<br>3343637.92<br>3343638.58<br>3343635.57<br>3343635.57<br>3343589.20<br>3343579.88 |
| 377. | П384 | Российская Федерация, Иркутская область, муниципальный район Иркутский, муниципальное образование Хомутовское, село Хомутово, улица 8 Марта, земельный участок 31/1 | 982.06 | Земли населенных пунктов | ЖЗ-1 | под индивидуальное жилищное строительство | Перераспределение неразграниченных земель государственной или муниципальной собственности и ЗУ 38:06:100103:4790 | 405642.47<br>405611.33<br>405602.16<br>405608.05<br>405608.97<br>405618.32<br>405642.47 | 3343543.97<br>3343585.94<br>3343580.78<br>3343570.11<br>3343550.63<br>3343532.09<br>3343543.97 |
| 378. | П385 | Российская Федерация, Иркутская область, муниципальный район Иркутский, муниципальное образование Хомутовское, село | 1152.49 | Земли населенных пунктов | ЖЗ-1 | под индивидуальное жилищное строительство | Перераспределение неразграниченных земель государственной или муниципальной | 405665.03<br>405645.43<br>405642.47<br>405618.32<br>405621.13<br>405633.73<br>405665.03 | 3343513.55<br>3343539.97<br>3343543.97<br>3343532.09<br>3343526.54<br>3343497.86<br>3343513.55 |

| | | | | | | | | | |
|---|---|---|---|---|---|---|---|---|---|
| | | Хомутово, улица Победы, земельный участок 6 "Б" | | | | | собственности и ЗУ 38:06:100103:4791 | | |
| 379. | П386 | Российская Федерация, Иркутская область, муниципальный район Иркутский, муниципальное образование Хомутовское, село Хомутово, улица 8 Марта, земельный участок 29 "А" | 1258.77 | Земли населенных пунктов | ЖЗ-1 | Для ведения личного подсобного хозяйства | Перераспределение ЗУ 38:06:100103:4668, 38:06:100103:6067 | 405608.97<br>405606.06<br>405594.52<br>405571.74<br>405561.94<br>405560.37<br>405565.48<br>405566.72<br>405568.70<br>405573.65<br>405608.97 | 3343550.63<br>3343556.61<br>3343576.55<br>3343561.93<br>3343554.67<br>3343553.41<br>3343537.84<br>3343534.05<br>3343527.68<br>3343529.68<br>3343550.63 |
| 380. | П388 | Российская Федерация, Иркутская область, муниципальный район Иркутский, муниципальное образование Хомутовское, село Хомутово, улица Победы, земельный участок 8А | 643.54 | Земли населенных пунктов | ЖЗ-1 | для индивидуального жилищного строительства | Перераспределение ЗУ 38:06:100103:5664, 38:06:100103:6067 | 405579.14<br>405566.35<br>405566.29<br>405552.67<br>405564.25<br>405565.48<br>405568.70<br>405574.62<br>405579.14 | 3343491.68<br>3343488.76<br>3343488.94<br>3343532.68<br>3343538.32<br>3343537.84<br>3343527.68<br>3343507.37<br>3343491.68 |
| 381. | П389 | Российская Федерация, Иркутская область, муниципальный район Иркутский, муниципальное образование Хомутовское, село Хомутово, улица Пожарная, земельный участок 7 "б" | 1934.62 | Земли населенных пунктов | ЖЗ-1 | Для ведения личного подсобного хозяйства | Перераспределение неразграниченных земель государственной или муниципальной собственности и ЗУ 38:06:100103:4024 | 405242.57<br>405257.44<br>405257.60<br>405222.81<br>405217.12<br>405199.78<br>405202.53<br>405200.93<br>405206.00<br>405238.34<br>405240.16<br>405242.57 | 3343360.56<br>3343378.90<br>3343382.62<br>3343432.43<br>3343427.72<br>3343413.07<br>3343409.67<br>3343408.34<br>3343402.39<br>3343361.80<br>3343363.32<br>3343360.56 |

| | | | | | | | | | |
|---|---|---|---|---|---|---|---|---|---|
| 382. | П390 | Российская Федерация, Иркутская область, муниципальный район Иркутский, муниципальное образование Хомутовское, село Хомутово, улица Пожарная, земельный участок 13 | 1086.72 | Земли населенных пунктов | ЖЗ-1 | индивидуальные жилые дома с приусадебными земельными участками | Перераспредление ЗУ 38:06:100103:5058, 38:06:100103:5721 | 405190.23<br>405184.03<br>405179.99<br>405173.18<br>405165.67<br>405132.67<br>405132.49<br>405138.91<br>405143.99<br>405144.71<br>405179.22<br>405190.23 | 3343425.14<br>3343432.97<br>3343429.70<br>3343424.17<br>3343433.22<br>3343395.73<br>3343395.07<br>3343387.99<br>3343382.35<br>3343383.03<br>3343417.24<br>3343425.14 |
| 383. | П391 | Российская Федерация, Иркутская область, муниципальный район Иркутский, муниципальное образование Хомутовское, село Хомутово, переулок Пожарный, земельный участок 7 | 1854.29 | Земли населенных пунктов | ЖЗ-1 | Для ведения личного подсобного хозяйства | Перераспредление ЗУ 38:06:100103:4652, 38:06:100103:5718 | 405149.14<br>405137.01<br>405127.65<br>405118.13<br>405093.69<br>405076.46<br>405075.65<br>405076.20<br>405077.59<br>405071.78<br>405077.86<br>405081.62<br>405085.06<br>405122.03<br>405124.97<br>405149.14 | 3343511.35<br>3343521.50<br>3343522.18<br>3343523.43<br>3343524.26<br>3343509.45<br>3343508.36<br>3343505.65<br>3343500.97<br>3343495.66<br>3343488.74<br>3343492.07<br>3343495.13<br>3343491.97<br>3343488.73<br>3343511.35 |
| 384. | П392 | Российская Федерация, Иркутская область, муниципальный район Иркутский, муниципальное образование Хомутовское, село Хомутово, улица Зеленая, земельный участок 10 "Б" | 733.04 | Земли населенных пунктов | ЖЗ-1 | Для ведения личного подсобного хозяйства | Перераспределение неразграниченных земель государственной или муниципальной собственности и ЗУ 38:06:100103:4051 | 405012.69<br>405020.79<br>405024.47<br>405028.23<br>404994.09<br>404996.72<br>404989.71<br>404981.36<br>404985.15<br>405009.61 | 3343290.74<br>3343300.25<br>3343297.42<br>3343302.95<br>3343325.93<br>3343331.59<br>3343335.70<br>3343323.96<br>3343318.97<br>3343293.48 |

| | | | | | | | | | |
|---|---|---|---|---|---|---|---|---|---|
| | | | | | | | | 405012.69 | 3343290.74 |
| 385. | П393 | Российская Федерация, Иркутская область, муниципальный район Иркутский, муниципальное образование Хомутовское, село Хомутово, улица Зеленая, земельный участок 10 "а" | 2058.02 | Земли населенных пунктов | ЖЗ-1 | для ведения личного подсобного хозяйства | Перераспределение неразграниченных земель государственной или муниципальной собственности и ЗУ 38:06:100103:413 | 405010.54<br>405008.86<br>404995.96<br>404997.65<br>404996.72<br>404994.09<br>405028.23<br>405053.72<br>405058.60<br>405056.27<br>405051.81<br>405047.71<br>405036.67<br>405029.43<br>405010.54 | 3343361.29<br>3343362.23<br>3343334.40<br>3343333.59<br>3343331.59<br>3343325.93<br>3343302.95<br>3343336.28<br>3343342.99<br>3343344.87<br>3343346.07<br>3343346.71<br>3343349.79<br>3343352.18<br>3343361.29 |
| 386. | П394 | Российская Федерация, Иркутская область, муниципальный район Иркутский, муниципальное образование Хомутовское, село Хомутово, улица Зеленая, земельный участок 10 "Б" | 2040.74 | Земли населенных пунктов | ЖЗ-1 | Под жилую застройку (Индивидуальную) | Перераспределение неразграниченных земель государственной или муниципальной собственности и ЗУ 38:06:100103:4897 | 405048.32<br>405049.43<br>405048.98<br>405050.78<br>405050.66<br>405053.42<br>405055.74<br>405057.53<br>405059.83<br>405061.78<br>405059.49<br>405056.33<br>405048.73<br>405042.10<br>405012.64<br>404997.86<br>405047.33<br>405048.32 | 3343468.53<br>3343469.79<br>3343470.19<br>3343471.58<br>3343472.54<br>3343476.50<br>3343479.93<br>3343485.00<br>3343491.24<br>3343498.93<br>3343502.64<br>3343508.97<br>3343511.82<br>3343514.06<br>3343524.04<br>3343495.71<br>3343469.56<br>3343468.53 |
| 387. | П395 | Российская Федерация, Иркутская область, муниципальный район Иркутский, | 3301.06 | Земли населенных пунктов | ЖЗ-1 | Для ведения личного подсобного хозяйства | Перераспредление ЗУ 38:06:100103:4331, 38:06:100103:6089 | 404897.77<br>404901.10<br>404896.68<br>404870.98 | 3343480.20<br>3343494.56<br>3343500.73<br>3343536.89 |

| | | | | | | | | | |
|---|---|---|---|---|---|---|---|---|---|
| | | муниципальное образование Хомутовское, село Хомутово, улица Зеленая, земельный участок 10/1 | | | | | | 404864.52<br>404853.47<br>404846.14<br>404805.03<br>404823.61<br>404827.87<br>404839.59<br>404877.07<br>404884.62<br>404893.35<br>404897.77 | 3343546.09<br>3343543.93<br>3343539.23<br>3343504.00<br>3343483.75<br>3343487.99<br>3343475.86<br>3343507.44<br>3343497.45<br>3343486.00<br>3343480.20 |
| 388. | П396 | Российская Федерация, Иркутская область, муниципальный район Иркутский, муниципальное образование Хомутовское, село Хомутово, улица Зеленая, земельный участок 10/2 | 1481.61 | Земли населенных пунктов | ЖЗ-1 | индивидуальные жилые дома с приусадебными земельными участками | Перераспределение неразграниченных земель государственной или муниципальной собственности и ЗУ 38:06:100103:4499, 38:06:100103:6089 | 404829.58<br>404828.25<br>404825.92<br>404799.60<br>404791.25<br>404778.24<br>404776.45<br>404775.73<br>404800.61<br>404813.48<br>404829.58 | 3343468.03<br>3343466.94<br>3343469.07<br>3343434.51<br>3343442.57<br>3343447.68<br>3343447.98<br>3343448.73<br>3343493.87<br>3343482.61<br>3343468.03 |
| 389. | П397 | Российская Федерация, Иркутская область, муниципальный район Иркутский, муниципальное образование Хомутовское, село Хомутово, улица Зеленая, земельный участок 7 "Б" | 695.45 | Земли населенных пунктов | ЖЗ-1 | для ведения личного подсобного хозяйства | Перераспределение неразграниченных земель государственной или муниципальной собственности и ЗУ 38:06:100103:4603 | 404868.75<br>404867.13<br>404869.65<br>404859.99<br>404855.36<br>404849.76<br>404840.43<br>404834.23<br>404852.83<br>404868.75 | 3343168.21<br>3343170.99<br>3343172.28<br>3343190.39<br>3343189.38<br>3343197.01<br>3343208.49<br>3343204.65<br>3343161.63<br>3343168.21 |
| 390. | П399 | Российская Федерация, Иркутская область, муниципальный район Иркутский, муниципальное образование | 2507.58 | Земли населенных пунктов | ЖЗ-1 | индивидуальные жилые дома с приусадебными земельными участками | Перераспределение неразграниченных земель государственной или муниципальной | 407237.05<br>407224.64<br>407186.56<br>407164.68<br>407191.50<br>407216.33 | 3344517.17<br>3344532.11<br>3344497.02<br>3344471.65<br>3344437.93<br>3344461.09 |

| | | | | | | | | | |
|---|---|---|---|---|---|---|---|---|---|
| | | Хомутовское, село Хомутово, улица Иннокентия Шабалина, земельный участок 7 | | | | | собственности и ЗУ 38:06:100103:6039 | 407198.99<br>407236.52<br>407237.05 | 3344482.02<br>3344516.60<br>3344517.17 |
| 391. | П401 | Российская Федерация, Иркутская область, муниципальный район Иркутский, муниципальное образование Хомутовское, село Хомутово, улица Кирова, земельный участок 132 "Б" | 1918.94 | Земли населенных пунктов | ЖЗ-1 | под строительство индивидуального жилого дома | Перераспределение неразграниченных земель государственной или муниципальной собственности и ЗУ 38:06:100103:4537 | 407260.11<br>407246.94<br>407246.82<br>407237.05<br>407236.52<br>407198.99<br>407219.65<br>407233.18<br>407260.11 | 3344480.40<br>3344503.03<br>3344505.79<br>3344517.17<br>3344516.60<br>3344482.02<br>3344457.09<br>3344462.97<br>3344480.40 |
| 392. | П402 | Российская Федерация, Иркутская область, муниципальный район Иркутский, муниципальное образование Хомутовское, село Хомутово, улица Иннокентия Шабалина, земельный участок 13 | 1592.28 | Земли населенных пунктов | ЖЗ-1 | индивидуальные жилые дома с приусадебными земельными участками | Перераспределение неразграниченных земель государственной или муниципальной собственности и ЗУ 38:06:100103:6083 | 407233.79<br>407257.12<br>407280.30<br>407292.25<br>407295.10<br>407277.94<br>407256.88<br>407233.79 | 3344428.44<br>3344405.67<br>3344429.25<br>3344449.21<br>3344454.04<br>3344467.21<br>3344442.33<br>3344428.44 |
| 393. | П403 | Российская Федерация, Иркутская область, муниципальный район Иркутский, муниципальное образование Хомутовское, село Хомутово, улица Северная, земельный участок 1-а | 1851.58 | Земли населенных пунктов | ЖЗ-1 | Под жилую застройку (Индивидуальную) | Перераспределение неразграниченных земель государственной или муниципальной собственности и ЗУ 38:06:100103:5, 38:06:100103:5803 | 406305.19<br>406304.47<br>406313.96<br>406319.49<br>406328.29<br>406363.77<br>406362.84<br>406347.10<br>406344.82<br>406305.19 | 3343912.70<br>3343911.18<br>3343902.38<br>3343896.87<br>3343893.10<br>3343931.27<br>3343935.96<br>3343959.12<br>3343957.02<br>3343912.70 |
| 394. | П404 | Российская Федерация, Иркутская область, муниципальный район Иркутский, | 1678.56 | Земли населенных пунктов | ЖЗ-1 | Для индивидуального жилищного | Перераспределение ЗУ 38:06:100103:162, | 405800.24<br>405792.46<br>405791.67<br>405744.66 | 3343588.56<br>3343627.44<br>3343628.99<br>3343599.44 |

| | | | | | | | | | |
|---|---|---|---|---|---|---|---|---|---|
| | | муниципальное образование Хомутовское, село Хомутово, улица 8 Марта, земельный участок 39Б | | | | строительства 2.1 | 38:06:100103:6117, 38:06:100103:6067 | 405757.77<br>405800.24 | 3343575.56<br>3343588.56 |
| 395. | П405 | Российская Федерация, Иркутская область, муниципальный район Иркутский, муниципальное образование Хомутовское, село Хомутово, улица Горького, земельный участок 20 "А" | 1015.56 | Земли населенных пунктов | ЖЗ-1 | Для ведения личного подсобного хозяйства | Перераспределение ЗУ 38:06:100103:4994, 38:06:100103:5803 | 405845.69<br>405868.83<br>405870.40<br>405887.96<br>405885.57<br>405877.76<br>405868.59<br>405863.04<br>405860.66<br>405845.69 | 3344563.69<br>3344526.75<br>3344523.60<br>3344533.38<br>3344537.70<br>3344552.29<br>3344565.43<br>3344574.81<br>3344577.32<br>3344563.69 |
| 396. | П406 | Российская Федерация, Иркутская область, муниципальный район Иркутский, муниципальное образование Хомутовское, село Хомутово, улица Иннокентия Шабалина, земельный участок 12 | 1289.20 | Земли населенных пунктов | ЖЗ-1 | Индивидуальные жилые дома с приусадебными земельными участками | Перераспределение ЗУ 38:06:000000:6654, 38:06:000000:10232 | 407220.04<br>407207.81<br>407201.06<br>407195.28<br>407183.31<br>407162.25<br>407161.01<br>407178.66<br>407179.12<br>407179.39<br>407220.21<br>407220.04 | 3344538.95<br>3344542.64<br>3344551.04<br>3344546.42<br>3344536.89<br>3344520.10<br>3344519.11<br>3344500.17<br>3344499.69<br>3344500.01<br>3344537.57<br>3344538.95 |
| 397. | П408 | Российская Федерация, Иркутская область, муниципальный район Иркутский, муниципальное образование Хомутовское, село Хомутово, улица Горького, земельный участок 8 "в" | 1231.30 | Земли населенных пунктов | ЖЗ-1 | под огородничество | Перераспределение ЗУ 38:06:100103:331, 38:06:100103:5803 | 406059.23<br>406067.13<br>406091.34<br>406090.56<br>406090.63<br>406089.95<br>406087.61<br>406083.53<br>406052.56<br>406052.16 | 3344133.24<br>3344137.11<br>3344144.99<br>3344150.01<br>3344155.32<br>3344162.33<br>3344174.00<br>3344184.61<br>3344170.58<br>3344170.44 |

| | | | | | | | | | |
|---|---|---|---|---|---|---|---|---|---|
| | | | | | | | | 406064.35<br>406058.42<br>406061.54<br>406057.19<br>406059.23 | 3344145.12<br>3344141.92<br>3344136.01<br>3344133.48<br>3344133.24 |
| 398. | П410 | Российская Федерация, Иркутская область, муниципальный район Иркутский, муниципальное образование Хомутовское, село Хомутово, улица 8 Марта, земельный участок 57 | 2145.90 | Земли населенных пунктов | ЖЗ-1 | Под индивидуальное жилищное строительство | Перераспределение ЗУ 38:06:100103:4306, 38:06:100103:6117 | 405819.67<br>405851.60<br>405826.41<br>405809.17<br>405794.85<br>405819.67 | 3343471.17<br>3343502.22<br>3343541.85<br>3343530.50<br>3343506.44<br>3343471.17 |
| 399. | П411 | Российская Федерация, Иркутская область, муниципальный район Иркутский, муниципальное образование Хомутовское, село Хомутово, улица Победы, земельный участок 2 | 1017.93 | Земли населенных пунктов | ЖЗ-1 | Под огородничество | Перераспределение ЗУ 38:06:100103:4307, 38:06:100103:6067 | 405505.62<br>405482.36<br>405461.05<br>405445.67<br>405444.87<br>405434.24<br>405441.28<br>405442.00<br>405445.27<br>405457.32<br>405483.08<br>405498.51<br>405499.83<br>405500.05<br>405505.62 | 3343543.29<br>3343581.83<br>3343579.90<br>3343578.50<br>3343578.41<br>3343564.49<br>3343559.42<br>3343558.72<br>3343556.51<br>3343569.35<br>3343561.59<br>3343541.45<br>3343539.73<br>3343539.88<br>3343543.29 |
| 400. | П412 | Российская Федерация, Иркутская область, муниципальный район Иркутский, муниципальное образование Хомутовское, село | 1055.03 | Земли населенных пунктов | ЖЗ-1 | Под строительство индивидуального жилого дома | Перераспределение ЗУ 38:06:100103:63, 38:06:100103:6067 | 405484.50<br>405499.83<br>405483.08<br>405457.32<br>405445.27<br>405447.76<br>405455.64 | 3343529.12<br>3343539.73<br>3343561.59<br>3343569.35<br>3343556.51<br>3343554.81<br>3343548.71 |

| | | | | | | | | | |
|---|---|---|---|---|---|---|---|---|---|
| | | Хомутово, улица 8 Марта, земельный участок 23-б | | | | | | 405472.56<br>405484.50 | 3343540.07<br>3343529.12 |
| 401. | П413 | Российская Федерация, Иркутская область, муниципальный район Иркутский, муниципальное образование Хомутовское, село Хомутово, улица Зеленая, земельный участок 2 | 2305.27 | Земли населенных пунктов | ЖЗ-1 | под индивидуальное жилищное строительство | Перераспределение неразграниченных земель государственной или муниципальной собственности и ЗУ 38:06:100103:184 | 404891.50<br>404894.87<br>404909.57<br>404917.42<br>404918.02<br>404916.79<br>404915.37<br>404915.60<br>404917.88<br>404916.18<br>404911.39<br>404908.62<br>404902.82<br>404902.16<br>404880.72<br>404879.95<br>404853.30<br>404853.61<br>404891.50 | 3343289.14<br>3343286.63<br>3343303.87<br>3343312.32<br>3343315.42<br>3343319.57<br>3343324.21<br>3343326.84<br>3343329.28<br>3343330.99<br>3343334.87<br>3343337.57<br>3343331.77<br>3343331.15<br>3343353.63<br>3343354.38<br>3343322.52<br>3343322.24<br>3343289.14 |
| 402. | П414 | Российская Федерация, Иркутская область, муниципальный район Иркутский, муниципальное образование Хомутовское, село Хомутово, улица Зеленая, земельный участок 12 "А" | 473.79 | Земли населенных пунктов | ЖЗ-1 | под индивидуальное жилищное строительство | Перераспределение неразграниченных земель государственной или муниципальной собственности и ЗУ 38:06:100103:4835 | 404892.52<br>404872.57<br>404875.07<br>404878.34<br>404880.60<br>404903.47<br>404904.16<br>404900.54<br>404894.14<br>404893.38<br>404892.52 | 3343399.83<br>3343374.28<br>3343371.28<br>3343367.44<br>3343364.71<br>3343388.40<br>3343389.06<br>3343392.96<br>3343399.77<br>3343398.93<br>3343399.83 |
| 403. | П415 | Российская Федерация, Иркутская область, муниципальный район Иркутский, муниципальное | 947.03 | Земли населенных пунктов | ЖЗ-1 | Индивидуальное жилищное строительство | Перераспределение ЗУ 38:06:100103:5543, 38:06:100103:6067 | 405507.75<br>405517.22<br>405541.43<br>405564.25<br>405565.48 | 3343533.05<br>3343515.42<br>3343527.21<br>3343538.32<br>3343537.84 |

| | | | | | | | | | |
|---|---|---|---|---|---|---|---|---|---|
| | | образование Хомутовское, село Хомутово | | | | | | 405560.37<br>405557.93<br>405536.46<br>405533.13<br>405523.95<br>405507.75 | 3343553.41<br>3343551.44<br>3343539.55<br>3343545.81<br>3343541.70<br>3343533.05 |
| 404. | П416 | Российская Федерация, Иркутская область, муниципальный район Иркутский, муниципальное образование Хомутовское, село Хомутово, улица Победы, земельный участок 6 | 831.51 | Земли населенных пунктов | ЖЗ-1 | для индивидуального жилищного строительства | Перераспределение ЗУ 38:06:100103:5553, 38:06:100103:6067 | 405512.19<br>405525.85<br>405553.55<br>405539.24<br>405512.19 | 3343512.97<br>3343494.08<br>3343487.80<br>3343526.14<br>3343512.97 |
| 405. | П419 | Российская Федерация, Иркутская область, муниципальный район Иркутский, муниципальное образование Хомутовское, село Хомутово, улица Иннокентия Шабалина, земельный участок 11 | 2537.36 | Земли населенных пунктов | ЖЗ-1 | индивидуальные жилые дома с приусадебными земельными участками | Перераспределение неразграниченных земель государственной или муниципальной собственности и ЗУ 38:06:100103:6038 | 407233.79<br>407233.77<br>407208.78<br>407206.58<br>407203.42<br>407191.50<br>407216.33<br>407219.65<br>407233.18<br>407260.11<br>407263.95<br>407277.94<br>407256.88<br>407233.79 | 3344428.44<br>3344428.46<br>3344413.45<br>3344415.53<br>3344422.94<br>3344437.93<br>3344461.09<br>3344457.09<br>3344462.97<br>3344480.40<br>3344477.94<br>3344467.21<br>3344442.33<br>3344428.44 |
| 406. | П450 | Российская Федерация, Иркутская область, муниципальный район Иркутский, муниципальное образование Хомутовское, село Хомутово, переулок | 2058.51 | Земли населенных пунктов | ЖЗ-1 | Для индивидуального жилищного строительства 2.1 | Перераспределение неразграниченных земель государственной или муниципальной собственности и ЗУ | 406353.92<br>406346.28<br>406336.03<br>406284.87<br>406281.66<br>406294.53<br>406296.87<br>406315.84 | 3344478.11<br>3344494.12<br>3344497.74<br>3344470.15<br>3344464.05<br>3344439.73<br>3344441.18<br>3344452.79 |

| | | | | | | | | | |
|---|---|---|---|---|---|---|---|---|---|
| | | Лунный, земельный участок 3 | | | | | 38:06:100103:4552, 38:06:100103:5925 | 406328.94<br>406339.89<br>406353.10<br>406353.92 | 3344460.30<br>3344466.77<br>3344475.47<br>3344478.11 |
| 407. | П690 | Российская Федерация, Иркутская область, муниципальный район Иркутский, муниципальное образование Хомутовское, село Хомутово, улица Лавыгина, земельный участок 4 | 1500.66 | Земли населенных пунктов | ЖЗ-1 | для ведения личного подсобного хозяйства (приусадебный земельный участок) | Перераспределение ЗУ 38:06:100103:6189, 38:06:100103:6233 | 406094.93<br>406081.51<br>406056.94<br>406053.62<br>406053.37<br>406034.57<br>406031.10<br>406039.93<br>406055.23<br>406057.11<br>406063.98<br>406083.28<br>406091.15<br>406094.93 | 3343970.90<br>3343991.06<br>3344023.88<br>3344037.17<br>3344038.40<br>3344033.08<br>3344032.24<br>3344018.71<br>3343994.74<br>3343991.08<br>3343983.48<br>3343962.91<br>3343968.21<br>3343970.90 |
| 408. | П691 | Российская Федерация, Иркутская область, муниципальный район Иркутский, муниципальное образование Хомутовское, село Хомутово, улица Лавыгина, земельный участок 2 | 617.04 | Земли населенных пунктов | ЖЗ-1 | ведение личного подсобного хозяйства | Перераспределение неразграниченных земель государственной или муниципальной собственности и ЗУ 38:06:100103:5939 | 406101.48<br>406112.33<br>406116.33<br>406120.85<br>406119.57<br>406099.36<br>406076.79<br>406076.68<br>406077.06<br>406077.07<br>406081.95<br>406086.59<br>406095.18<br>406101.48 | 3344023.52<br>3344034.40<br>3344039.56<br>3344046.35<br>3344047.14<br>3344046.99<br>3344045.27<br>3344039.84<br>3344033.03<br>3344032.44<br>3344031.98<br>3344032.49<br>3344033.44<br>3344023.52 |
| 409. | П692 | Российская Федерация, Иркутская область, муниципальный район Иркутский, муниципальное образование | 986.47 | Земли населенных пунктов | ЖЗ-1 | Для ведения личного подсобного хозяйства | Перераспределение ЗУ 38:06:100103:4797, 38:06:100103:6067 | 406020.90<br>406001.88<br>405986.78<br>405985.85<br>405972.17<br>405973.27 | 3343466.98<br>3343490.17<br>3343507.58<br>3343508.89<br>3343498.98<br>3343497.62 |

| | | | | | | | | | |
|---|---|---|---|---|---|---|---|---|---|
| | | Хомутовское, село Хомутово, улица Кирова, земельный участок 68/1 | | | | | | 406007.03<br>406009.09<br>406020.90 | 3343454.82<br>3343456.27<br>3343466.98 |
| 410. | П693 | Российская Федерация, Иркутская область, муниципальный район Иркутский, муниципальное образование Хомутовское, село Хомутово, улица Кирова, земельный участок 68 | 1287.50 | Земли населенных пунктов | ЖЗ-1 | Индивидуальные жилые дома с приусадебными земельными участками | Перераспределение ЗУ 38:06:100103:4796, 38:06:100103:6067 | 406007.03<br>405973.27<br>405972.17<br>405954.90<br>405956.71<br>405986.43<br>406007.03 | 3343454.82<br>3343497.62<br>3343498.98<br>3343487.57<br>3343485.40<br>3343440.32<br>3343454.82 |
| 411. | П694 | Российская Федерация, Иркутская область, муниципальный район Иркутский, муниципальное образование Хомутовское, село Хомутово, улица 8 Марта, земельный участок 5 | 1278.09 | Земли населенных пунктов | ЖЗ-1 | индивидуальные жилые дома с приусадебными земельными участками | Перераспределение неразграниченных земель государственной или муниципальной собственности и ЗУ 38:06:100103:6034, 38:06:100103:6117 | 405441.26<br>405444.94<br>405445.22<br>405466.37<br>405466.74<br>405466.32<br>405471.92<br>405483.03<br>405484.65<br>405474.04<br>405472.63<br>405460.40<br>405460.81<br>405455.24<br>405453.25<br>405451.99<br>405451.41<br>405446.13<br>405447.36<br>405432.70<br>405431.47<br>405429.29<br>405439.25<br>405441.26 | 3343315.68<br>3343319.04<br>3343318.77<br>3343335.36<br>3343336.37<br>3343336.60<br>3343353.22<br>3343394.37<br>3343400.40<br>3343404.02<br>3343398.44<br>3343358.43<br>3343358.26<br>3343345.80<br>3343346.59<br>3343343.56<br>3343343.92<br>3343340.98<br>3343339.39<br>3343324.87<br>3343326.45<br>3343324.57<br>3343312.44<br>3343315.68 |

| | | | | | | | | | |
|---|---|---|---|---|---|---|---|---|---|
| 412. | П695 | Российская Федерация, Иркутская область, муниципальный район Иркутский, муниципальное образование Хомутовское, село Хомутово, улица 8 Марта, земельный участок 5 "а" | 1543.78 | Земли населенных пунктов | ЖЗ-1 | Под существующий жилой дом | Перераспределение ЗУ 38:06:100103:32, 38:06:100103:6117 | 405417.86<br>405424.62<br>405424.35<br>405427.12<br>405431.47<br>405432.70<br>405447.36<br>405446.13<br>405451.41<br>405451.99<br>405453.25<br>405455.24<br>405460.81<br>405460.40<br>405472.63<br>405474.04<br>405464.50<br>405453.61<br>405440.64<br>405426.12<br>405425.51<br>405417.86 | 3343347.87<br>3343339.56<br>3343336.44<br>3343332.06<br>3343326.45<br>3343324.87<br>3343339.39<br>3343340.98<br>3343343.92<br>3343343.56<br>3343346.59<br>3343345.80<br>3343358.26<br>3343358.43<br>3343398.44<br>3343404.02<br>3343407.29<br>3343367.44<br>3343375.41<br>3343355.97<br>3343355.86<br>3343347.87 |
| 413. | П696 | Российская Федерация, Иркутская область, муниципальный район Иркутский, муниципальное образование Хомутовское, село Хомутово, улица 8 Марта, земельный участок 11 | 1602.97 | Земли населенных пунктов | ЖЗ-1 | Для ведения личного подсобного хозяйства | Перераспределение ЗУ 38:06:100103:38, 38:06:100103:6117 | 405387.58<br>405401.86<br>405401.94<br>405431.24<br>405423.02<br>405403.02<br>405367.80<br>405366.43<br>405381.64<br>405387.58 | 3343399.71<br>3343410.52<br>3343421.08<br>3343464.58<br>3343470.85<br>3343450.90<br>3343416.91<br>3343415.49<br>3343394.45<br>3343399.71 |
| 414. | П697 | Российская Федерация, Иркутская область, муниципальный район Иркутский, муниципальное образование | 2788.07 | Земли населенных пунктов | ЖЗ-1 | Под существующий индивидуальный жилой дом | Перераспределение ЗУ 38:06:100103:41, 38:06:100103:6117 | 405356.41<br>405400.97<br>405389.54<br>405382.17<br>405376.00<br>405340.94 | 3343441.35<br>3343491.25<br>3343505.26<br>3343517.17<br>3343511.92<br>3343482.15 |

| | | | | | | | | | |
|---|---|---|---|---|---|---|---|---|---|
| | | Хомутовское, село Хомутово, улица 8 Марта, земельный участок 13 | | | | | | 405337.90<br>405326.72<br>405323.44<br>405322.84<br>405331.43<br>405335.65<br>405338.80<br>405337.46<br>405350.43<br>405352.34<br>405352.94<br>405356.41 | 3343485.74<br>3343476.15<br>3343473.61<br>3343473.08<br>3343461.26<br>3343460.58<br>3343456.77<br>3343453.75<br>3343436.38<br>3343437.58<br>3343437.29<br>3343441.35 |
| 415. | П698 | Российская Федерация, Иркутская область, муниципальный район Иркутский, муниципальное образование Хомутовское, село Хомутово, улица 8 Марта, земельный участок 17 | 2599.29 | Земли населенных пунктов | ЖЗ-1 | Для ведения личного подсобного хозяйства | Перераспределение ЗУ 38:06:100103:5503, 38:06:100103:6117 | 405355.28<br>405339.01<br>405338.13<br>405300.33<br>405293.48<br>405279.65<br>405297.18<br>405296.52<br>405307.09<br>405307.47<br>405355.28 | 3343546.11<br>3343573.46<br>3343574.94<br>3343552.57<br>3343547.30<br>3343538.35<br>3343516.99<br>3343516.28<br>3343503.85<br>3343504.13<br>3343546.11 |
| 416. | П700 | Российская Федерация, Иркутская область, муниципальный район Иркутский, муниципальное образование Хомутовское, село Хомутово, улица Кирова, земельный участок 22 а | 234.14 | Земли населенных пунктов | ЖЗ-1 | Для строительства магазина | Перераспределение неразграниченных земель государственной или муниципальной собственности и ЗУ 38:06:100103:29 | 405280.90<br>405305.92<br>405305.87<br>405309.66<br>405309.58<br>405305.10<br>405305.02<br>405304.68<br>405279.98<br>405280.90 | 3343204.46<br>3343206.78<br>3343207.55<br>3343207.98<br>3343215.03<br>3343214.56<br>3343215.24<br>3343215.20<br>3343212.16<br>3343204.46 |
| 417. | П701 | Российская Федерация, Иркутская область, муниципальный район Иркутский, | 1133.87 | Земли населенных пунктов | ЖЗ-1 | Под производственную базу | Перераспределение неразграниченных земель государственной | 405265.39<br>405263.22<br>405264.35<br>405262.94 | 3343235.27<br>3343234.10<br>3343231.24<br>3343230.13 |

| | | | | | | | | | |
|---|---|---|---|---|---|---|---|---|---|
| | | муниципальное образование Хомутовское, село Хомутово, переулок Пожарный | | | | | или муниципальной собственности и ЗУ 38:06:100103:6081, 38:06:100103:5721 | 405262.79<br>405264.19<br>405264.40<br>405271.42<br>405273.69<br>405279.98<br>405304.68<br>405305.02<br>405305.10<br>405309.58<br>405309.52<br>405309.93<br>405296.04<br>405295.77<br>405276.18<br>405265.39 | 3343229.69<br>3343221.21<br>3343221.27<br>3343223.10<br>3343211.03<br>3343212.16<br>3343215.20<br>3343215.24<br>3343214.56<br>3343215.03<br>3343219.68<br>3343240.35<br>3343239.42<br>3343242.39<br>3343239.93<br>3343235.27 |
| 418. | П702 | Российская Федерация, Иркутская область, муниципальный район Иркутский, муниципальное образование Хомутовское, село Хомутово, переулок Пожарный | 1731.71 | Земли населенных пунктов | ЖЗ-1 | под производственную базу | Перераспределение ЗУ 38:06:100103:6082, 38:06:100103:5721 | 405309.93<br>405309.52<br>405309.97<br>405314.08<br>405314.84<br>405314.94<br>405300.02<br>405299.95<br>405299.91<br>405298.43<br>405298.43<br>405298.44<br>405273.43<br>405269.31<br>405270.00<br>405256.88<br>405251.84<br>405248.66<br>405261.29<br>405262.08<br>405261.92<br>405263.22<br>405265.39 | 3343240.35<br>3343219.68<br>3343226.16<br>3343257.47<br>3343273.19<br>3343274.15<br>3343272.47<br>3343273.60<br>3343274.20<br>3343274.04<br>3343273.48<br>3343272.30<br>3343269.38<br>3343268.69<br>3343264.13<br>3343260.24<br>3343258.75<br>3343257.58<br>3343243.40<br>3343239.96<br>3343237.36<br>3343234.10<br>3343235.27 |

| | | | | | | | | | |
|---|---|---|---|---|---|---|---|---|---|
| | | | | | | | | 405276.18<br>405295.77<br>405296.04<br>405309.93 | 3343239.93<br>3343242.39<br>3343239.42<br>3343240.35 |
| 419. | П704 | Российская Федерация, Иркутская область, муниципальный район Иркутский, муниципальное образование Хомутовское, село Хомутово, улица Зеленая, земельный участок 11/1 | 1043.53 | Земли населенных пунктов | ЖЗ-1 | Под индивидуальное жилищное строительство | Перераспределение ЗУ 38:06:100103:4411, 38:06:100103:6089, 38:06:100103:5718 | 405036.61<br>405007.00<br>405018.13<br>405027.02<br>405039.65<br>405044.47<br>405049.24<br>405048.73<br>405060.37<br>405060.09<br>405036.61 | 3343423.59<br>3343453.81<br>3343463.45<br>3343457.38<br>3343455.97<br>3343457.34<br>3343453.38<br>3343452.81<br>3343442.69<br>3343442.00<br>3343423.59 |
| 420. | П705 | Российская Федерация, Иркутская область, муниципальный район Иркутский, муниципальное образование Хомутовское, село Хомутово, улица Зеленая, земельный участок 4 "а" | 1998.44 | Земли населенных пунктов | ЖЗ-1 | для ведения личного подсобного хозяйства | Перераспределение ЗУ 38:06:100103:459, 38:06:100103:6089 | 404863.26<br>404861.27<br>404861.66<br>404864.37<br>404866.67<br>404874.09<br>404931.75<br>404947.11<br>404958.75<br>404955.61<br>404953.57<br>404943.86<br>404901.75<br>404899.61<br>404887.50<br>404875.76<br>404864.16<br>404866.89<br>404863.26 | 3343082.59<br>3343080.86<br>3343078.32<br>3343074.85<br>3343073.83<br>3343064.13<br>3343102.77<br>3343111.44<br>3343118.50<br>3343124.41<br>3343128.01<br>3343124.32<br>3343108.35<br>3343107.23<br>3343102.57<br>3343094.62<br>3343088.86<br>3343084.98<br>3343082.59 |
| 421. | П706 | Российская Федерация, Иркутская область, муниципальный район Иркутский, | 2303.48 | Земли населенных пунктов | ЖЗ-1 | для индивидуального жилищного строительства | Перераспределение неразграниченных земель государственной | 405567.68<br>405561.79<br>405567.98<br>405547.80 | 3344021.57<br>3344029.06<br>3344034.78<br>3344060.96 |

| | | | | | | | | | |
|---|---|---|---|---|---|---|---|---|---|
| | | муниципальное образование Хомутовское, село Хомутово, улица Лавыгина, земельный участок 25 | | | | | или муниципальной собственности и ЗУ 38:06:100103:6232, 38:06:100103:6233 | 405540.55<br>405538.77<br>405505.12<br>405531.05<br>405535.09<br>405566.42<br>405567.68 | 3344055.40<br>3344057.25<br>3344026.61<br>3343993.67<br>3343997.04<br>3344020.60<br>3344021.57 |
| 422. | П707 | Российская Федерация, Иркутская область, муниципальный район Иркутский, муниципальное образование Хомутовское, село Хомутово, улица Лавыгина | 1217.71 | Земли населенных пунктов | ЖЗ-1 | под строительство индивидуального жилого дома | Перераспределение неразграниченных земель государственной или муниципальной собственности и ЗУ 38:06:100103:6202, 38:06:100103:6233 | 405531.05<br>405510.11<br>405505.12<br>405482.85<br>405485.04<br>405486.31<br>405496.09<br>405505.17<br>405506.02<br>405507.59<br>405527.74<br>405531.05 | 3343993.67<br>3344020.28<br>3344026.61<br>3344006.34<br>3344004.14<br>3344002.38<br>3343990.04<br>3343978.35<br>3343977.27<br>3343975.23<br>3343990.91<br>3343993.67 |
| 423. | П708 | Российская Федерация, Иркутская область, муниципальный район Иркутский, муниципальное образование Хомутовское, село Хомутово, улица 8 Марта, земельный участок 22 "А" | 1039.52 | Земли населенных пунктов | ЖЗ-1 | Для ведения личного подсобного хозяйства | Перераспределение ЗУ 38:06:100103:4301, 38:06:100103:6117 | 405802.24<br>405821.57<br>405798.61<br>405776.19<br>405802.24 | 3343795.31<br>3343809.98<br>3343842.48<br>3343826.93<br>3343795.31 |
| 424. | П709 | Российская Федерация, Иркутская область, муниципальный район Иркутский, муниципальное образование Хомутовское, село Хомутово, улица 8 | 1074.97 | Земли населенных пунктов | ЖЗ-1 | Для ведения личного подсобного хозяйства | Перераспределение ЗУ 38:06:100103:4298, 38:06:100103:6117 | 405817.14<br>405804.00<br>405794.53<br>405766.03<br>405770.46<br>405776.19<br>405798.61<br>405817.14 | 3343855.40<br>3343872.45<br>3343865.81<br>3343848.48<br>3343835.20<br>3343826.93<br>3343842.48<br>3343855.40 |

| | | | | | | | | | |
|---|---|---|---|---|---|---|---|---|---|
| | | Марта, земельный участок 22 | | | | | | | |
| 425. | П710 | Российская Федерация, Иркутская область, муниципальный район Иркутский, муниципальное образование Хомутовское, село Хомутово, улица 8 Марта, земельный участок 43 | 3370.35 | Земли населенных пунктов | ЖЗ-1 | Для ведения личного подсобного хозяйства | Перераспределение ЗУ 38:06:100103:71, 38:06:100103:6117 | 405844.03<br>405866.37<br>405844.02<br>405829.07<br>405842.34<br>405839.51<br>405829.30<br>405827.10<br>405789.55<br>405798.37<br>405803.78<br>405844.03 | 3343676.78<br>3343692.11<br>3343731.38<br>3343759.36<br>3343770.80<br>3343775.04<br>3343787.71<br>3343790.58<br>3343758.74<br>3343748.02<br>3343741.95<br>3343676.78 |
| 426. | П711 | Российская Федерация, Иркутская область, муниципальный район Иркутский, муниципальное образование Хомутовское, село Хомутово, улица 8 Марта, земельный участок 43 А | 1868.28 | Земли населенных пунктов | ЖЗ-1 | Для ведения личного подсобного хозяйства | Перераспределение ЗУ 38:06:100103:343, 38:06:100103:6117 | 405790.25<br>405797.32<br>405806.68<br>405814.71<br>405824.13<br>405846.56<br>405856.03<br>405844.03<br>405803.78<br>405798.37<br>405793.09<br>405790.35<br>405777.75<br>405777.49<br>405779.95<br>405790.25 | 3343731.99<br>3343721.40<br>3343705.28<br>3343693.79<br>3343678.72<br>3343650.55<br>3343657.35<br>3343676.78<br>3343741.96<br>3343748.02<br>3343754.57<br>3343757.73<br>3343746.51<br>3343745.17<br>3343743.73<br>3343731.99 |
| 427. | П712 | Российская Федерация, Иркутская область, муниципальный район Иркутский, муниципальное образование Хомутовское, село Хомутово, улица 8 | 1976.87 | Земли населенных пунктов | ЖЗ-1 | Для ведения личного подсобного хозяйства | Перераспределение ЗУ 38:06:100103:368, 38:06:100103:6067 | 405711.00<br>405722.48<br>405757.77<br>405744.66<br>405727.81<br>405724.83<br>405712.85<br>405692.48 | 3343546.16<br>3343553.39<br>3343575.56<br>3343599.44<br>3343600.94<br>3343599.09<br>3343589.90<br>3343575.67 |

| | | | | | | | | | |
|---|---|---|---|---|---|---|---|---|---|
| | | Марта, земельный участок 53 | | | | | | 405711.00 | 3343546.16 |
| 428. | П901 | Российская Федерация, Иркутская область, муниципальный район Иркутский, муниципальное образование Хомутовское, село Хомутово, улица Зеленая, земельный участок 6 "А" - 2 | 625.56 | Земли населенных пунктов | ЖЗ-1 | под жилую застройку (индивидуальную) | Перераспределение ЗУ 38:06:100103:4067, 38:06:100103:6089 | 404959.15<br>404936.55<br>404935.32<br>404928.54<br>404917.70<br>404946.92<br>404959.15 | 3343227.03<br>3343242.84<br>3343241.26<br>3343248.11<br>3343236.29<br>3343213.54<br>3343227.03 |
| 429. | П902 | Российская Федерация, Иркутская область, муниципальный район Иркутский, муниципальное образование Хомутовское, село Хомутово, улица Северная, земельный участок 18/2 | 643.86 | Земли населенных пунктов | ЖЗ-1 | индивидуальные жилые дома с приусадебными земельными участками | Перераспределение неразграниченных земель государственной или муниципальной собственности и ЗУ 38:06:100103:5550 | 406809.21<br>406803.69<br>406801.76<br>406800.24<br>406799.62<br>406799.89<br>406800.42<br>406801.53<br>406802.28<br>406789.44<br>406781.24<br>406776.49<br>406773.74<br>406781.13<br>406783.11<br>406789.07<br>406797.92<br>406809.21 | 3344342.87<br>3344346.63<br>3344348.16<br>3344350.20<br>3344352.56<br>3344354.19<br>3344355.63<br>3344357.19<br>3344357.79<br>3344369.66<br>3344359.81<br>3344354.18<br>3344351.27<br>3344343.50<br>3344345.71<br>3344339.64<br>3344330.44<br>3344342.87 |
| 430. | П903 | Российская Федерация, Иркутская область, муниципальный район Иркутский, муниципальное образование Хомутовское, село Хомутово, улица | 2181.44 | Земли населенных пунктов | ЖЗ-1 | индивидуальные жилые дома с приусадебными земельными участками | Перераспределение ЗУ 38:06:100103:117, 38:06:100103:6160 | 406444.73<br>406431.44<br>406426.24<br>406420.43<br>406410.75<br>406399.37<br>406418.29<br>406422.85 | 3343895.63<br>3343884.56<br>3343880.80<br>3343875.49<br>3343869.01<br>3343856.58<br>3343830.97<br>3343834.59 |

| | | | | | | | | | |
|---|---|---|---|---|---|---|---|---|---|
| | | Северная, земельный участок 1 | | | | | | 406452.28<br>406460.73<br>406468.95<br>406449.79<br>406449.22<br>406447.73<br>406444.73 | 3343853.99<br>3343859.86<br>3343865.12<br>3343890.79<br>3343890.43<br>3343891.71<br>3343895.63 |
| 431. | П904 | Российская Федерация, Иркутская область, муниципальный район Иркутский, муниципальное образование Хомутовское, село Хомутово, улица Северная, земельный участок 5Б | 702.10 | Земли населенных пунктов | ЖЗ-1 | под индивидуальное жилищное строительство | Перераспределение ЗУ 38:06:100103:6048, 38:06:100103:6160 | 406576.64<br>406558.61<br>406544.95<br>406540.51<br>406557.40<br>406559.98<br>406561.97<br>406577.56<br>406576.64 | 3343980.22<br>3344002.27<br>3343990.84<br>3343986.41<br>3343965.57<br>3343967.99<br>3343966.99<br>3343979.09<br>3343980.22 |
| 432. | П905 | Российская Федерация, Иркутская область, муниципальный район Иркутский, муниципальное образование Хомутовское, село Хомутово, улица Северная, земельный участок 5 А | 692.97 | Земли населенных пунктов | ЖЗ-1 | под индивидуальное жилищное строительство | Перераспределение ЗУ 38:06:100103:6047, 38:06:100103:6160 | 406595.03<br>406576.15<br>406558.61<br>406576.64<br>406577.56<br>406595.46<br>406595.03 | 3343993.72<br>3344016.95<br>3344002.27<br>3343980.22<br>3343979.09<br>3343992.98<br>3343993.72 |
| 433. | П906 | Российская Федерация, Иркутская область, муниципальный район Иркутский, муниципальное образование Хомутовское, село Хомутово, улица Северная, земельный участок 15 | 3228.27 | Земли населенных пунктов | ЖЗ-1 | под индивидуальное жилищное строительство | Перераспределение ЗУ 38:06:100103:351, 38:06:100103:6160 | 406812.63<br>406823.51<br>406819.94<br>406801.61<br>406811.85<br>406834.47<br>406809.70<br>406788.41<br>406780.04<br>406772.23<br>406765.64 | 3344143.06<br>3344150.87<br>3344152.49<br>3344175.00<br>3344184.96<br>3344209.66<br>3344232.68<br>3344213.93<br>3344221.16<br>3344211.55<br>3344204.02 |

| | | | | | | | | | |
|---|---|---|---|---|---|---|---|---|---|
| | | | | | | | | 406759.50<br>406759.21<br>406756.14<br>406755.51<br>406761.48<br>406783.74<br>406784.88<br>406793.96<br>406803.97<br>406812.63 | 3344197.26<br>3344197.51<br>3344194.54<br>3344192.85<br>3344187.20<br>3344157.92<br>3344158.95<br>3344166.83<br>3344154.82<br>3344143.06 |
| 434. | П907 | Российская Федерация, Иркутская область, муниципальный район Иркутский, муниципальное образование Хомутовское, село Хомутово, улица Северная, земельный участок17/1 | 742.24 | Земли населенны х пунктов | ЖЗ-1 | индивидуальные жилые дома с приусадебными земельными участками | Перераспределение ЗУ 38:06:100103:5129, 38:06:100103:6160 | 406806.75<br>406806.29<br>406802.84<br>406802.39<br>406779.11<br>406780.04<br>406788.41<br>406809.70<br>406818.92<br>406826.35<br>406806.75 | 3344251.95<br>3344252.37<br>3344248.35<br>3344248.78<br>3344222.04<br>3344221.16<br>3344213.93<br>3344232.68<br>3344224.11<br>3344233.47<br>3344251.95 |
| 435. | П910 | Российская Федерация, Иркутская область, муниципальный район Иркутский, муниципальное образование Хомутовское, село Хомутово, улица Северная, земельный участок 17 | 1688.21 | Земли населенны х пунктов | ЖЗ-1 | индивидуальные жилые дома с приусадебными земельными участками | Перераспределение ЗУ 38:06:100103:5130, 38:06:100103:6160 | 406820.24<br>406818.98<br>406815.78<br>406806.29<br>406806.75<br>406826.35<br>406818.92<br>406834.47<br>406844.42<br>406866.66<br>406836.97<br>406831.54<br>406820.24 | 3344266.29<br>3344267.34<br>3344263.40<br>3344252.37<br>3344251.95<br>3344233.47<br>3344224.11<br>3344209.66<br>3344200.24<br>3344222.69<br>3344250.23<br>3344255.72<br>3344266.29 |

| | | | | | | | | | |
|---|---|---|---|---|---|---|---|---|---|
| 436. | П911 | Российская Федерация, Иркутская область, муниципальный район Иркутский, муниципальное образование Хомутовское, село Хомутово, улица Северная, земельный участок 19 | 1235.46 | Земли населенных пунктов | ЖЗ-1 | Для ведения личного подсобного хозяйства | Перераспределение ЗУ 38:06:100103:5950, 38:06:100103:6160 | 406867.51<br>406838.26<br>406837.35<br>406818.98<br>406820.24<br>406831.54<br>406836.97<br>406849.46<br>406867.51 | 3344261.37<br>3344290.93<br>3344289.95<br>3344267.34<br>3344266.29<br>3344255.72<br>3344250.23<br>3344238.65<br>3344261.37 |
| 437. | П912 | Российская Федерация, Иркутская область, муниципальный район Иркутский, муниципальное образование Хомутовское, село Хомутово, улица Кирова, земельный участок 20 Б | 202.88 | Земли населенных пунктов | ЖЗ-1 | под объекты административно-делового назначения | Перераспределение неразграниченных земель государственной или муниципальной собственности и ЗУ 38:06:100103:5556 | 405271.42<br>405265.76<br>405264.40<br>405265.93<br>405269.82<br>405276.68<br>405280.90<br>405279.98<br>405275.70<br>405273.69<br>405271.42 | 3343223.10<br>3343221.64<br>3343221.27<br>3343202.05<br>3343203.43<br>3343204.07<br>3343204.46<br>3343212.16<br>3343211.39<br>3343211.03<br>3343223.10 |
| 438. | П913 | Российская Федерация, Иркутская область, муниципальный район Иркутский, муниципальное образование Хомутовское, село Хомутово, улица Победы, земельный участок 19/1 | 921.41 | Земли населенных пунктов | ЖЗ-1 | индивидуальные жилые дома с приусадебными земельными участками | Перераспределение ЗУ 38:06:100103:5620, 38:06:100103:6067 | 405683.10<br>405682.02<br>405682.14<br>405690.44<br>405703.73<br>405706.21<br>405699.57<br>405686.27<br>405669.13<br>405683.10 | 3343449.92<br>3343449.70<br>3343449.41<br>3343431.39<br>3343436.36<br>3343436.97<br>3343453.33<br>3343486.11<br>3343484.33<br>3343449.92 |
| 439. | П917 | Российская Федерация, Иркутская область, муниципальный район Иркутский, муниципальное образование | 899.73 | Земли населенных пунктов | ЖЗ-1 | для индивидуального жилищного строительства | Перераспределение неразграниченных земель государственной или муниципальной | 408337.68<br>408356.65<br>408375.77<br>408357.71<br>408337.68 | 3344826.46<br>3344788.71<br>3344796.19<br>3344835.11<br>3344826.46 |

| | | | | | | | | | |
|---|---|---|---|---|---|---|---|---|---|
| | | Хомутовское, село Хомутово | | | | | собственности и ЗУ 38:06:000000:6866 | | |
| 440. | П991 | Российская Федерация, Иркутская область, муниципальный район Иркутский, муниципальное образование Хомутовское, село Хомутово, улица Зеленая, земельный участок 5Б | 1143.16 | Земли населенных пунктов | ЖЗ-1 | индивидуальный жилой дом с приусадебным земельным участком | Перераспределение ЗУ 38:06:100103:5660, 38:06:100103:6089 | 404933.50<br>404946.92<br>404917.70<br>404896.37<br>404917.18<br>404933.50 | 3343198.23<br>3343213.54<br>3343236.29<br>3343211.44<br>3343195.17<br>3343198.23 |
| 441. | П992 | Российская Федерация, Иркутская область, муниципальный район Иркутский, муниципальное образование Хомутовское, село Хомутово, улица Лавыгина, земельный участок 15-2 | 3541.59 | Земли населенных пунктов | ЖЗ-1 | Для ведения личного подсобного хозяйства | Перераспределение ЗУ 38:06:100103:4513, 38:06:100103:6233 | 405586.35<br>405609.50<br>405612.18<br>405619.44<br>405624.72<br>405632.92<br>405628.98<br>405633.48<br>405634.28<br>405628.26<br>405631.13<br>405611.13<br>405555.70<br>405555.55<br>405586.35 | 3344037.25<br>3344056.33<br>3344058.68<br>3344064.66<br>3344068.95<br>3344075.96<br>3344080.26<br>3344084.42<br>3344085.16<br>3344092.46<br>3344094.78<br>3344119.21<br>3344082.87<br>3344074.06<br>3344037.25 |
| 442. | П993 | Российская Федерация, Иркутская область, муниципальный район Иркутский, муниципальное образование Хомутовское, село Хомутово, улица 8 Марта, земельный участок 19 | 2195.41 | Земли населенных пунктов | ЖЗ-1 | Для ведения личного подсобного хозяйства | Перераспределение ЗУ 38:06:100103:60, 38:06:100103:6117 | 405366.84<br>405357.91<br>405358.00<br>405351.43<br>405353.15<br>405346.13<br>405347.86<br>405341.36<br>405338.32<br>405333.15<br>405336.00 | 3343597.19<br>3343595.17<br>3343594.40<br>3343592.07<br>3343587.77<br>3343583.63<br>3343580.58<br>3343576.88<br>3343581.66<br>3343578.16<br>3343573.74 |

| | | | | | | | | | |
|---|---|---|---|---|---|---|---|---|---|
| | | | | | | | | 405338.13<br>405355.28<br>405376.00<br>405382.17<br>405387.55<br>405369.87<br>405369.18<br>405366.84 | 3343574.94<br>3343546.11<br>3343511.92<br>3343517.17<br>3343549.22<br>3343592.75<br>3343594.61<br>3343597.19 |
| 443. | П994 | Российская Федерация, Иркутская область, муниципальный район Иркутский, муниципальное образование Хомутовское, село Хомутово, улица Горького, земельный участок 16А | 1421.96 | Земли населенных пунктов | ЖЗ-1 | Для индивидуального жилищного строительства | Перераспределение неразграниченных земель государственной или муниципальной собственности и ЗУ 38:06:100103:6196 | 405931.20<br>405912.52<br>405924.64<br>405937.13<br>405933.44<br>405952.47<br>405940.61<br>405931.20 | 3344441.84<br>3344518.16<br>3344526.95<br>3344509.65<br>3344486.66<br>3344455.19<br>3344447.95<br>3344441.84 |
| 444. | П995 | Российская Федерация, Иркутская область, муниципальный район Иркутский, муниципальное образование Хомутовское, село Хомутово, улица Горького, земельный участок 16Б | 1313.22 | Земли населенных пунктов | ЖЗ-1 | Для индивидуального жилищного строительства | Перераспределение неразграниченных земель государственной или муниципальной собственности и ЗУ 38:06:100103:6197 | 405912.52<br>405902.37<br>405901.43<br>405901.71<br>405896.84<br>405901.72<br>405896.20<br>405910.56<br>405909.20<br>405910.87<br>405907.78<br>405911.82<br>405916.67<br>405917.16<br>405927.81<br>405931.20<br>405912.52 | 3344518.16<br>3344510.80<br>3344508.83<br>3344508.44<br>3344504.24<br>3344497.64<br>3344494.05<br>3344476.76<br>3344468.19<br>3344449.61<br>3344448.91<br>3344439.85<br>3344433.31<br>3344432.72<br>3344439.64<br>3344441.84<br>3344518.16 |

| | | | | | | | | | |
|---|---|---|---|---|---|---|---|---|---|
| 445. | П996 | Российская Федерация, Иркутская область, муниципальный район Иркутский, муниципальное образование Хомутовское, село Хомутово, улица Горького, земельный участок 16 | 1473.70 | Земли населенных пунктов | ЖЗ-1 | Для индивидуального жилищного строительства | Перераспределение неразграниченных земель государственной или муниципальной собственности и ЗУ 38:06:100103:6195, 38:06:100103:5803 | 405969.87<br>405954.75<br>405951.18<br>405944.73<br>405935.92<br>405929.72<br>405924.64<br>405937.13<br>405933.44<br>405952.47<br>405965.78<br>405947.16<br>405969.87 | 3344503.24<br>3344519.24<br>3344523.46<br>3344526.35<br>3344528.28<br>3344528.28<br>3344526.95<br>3344509.65<br>3344486.66<br>3344455.19<br>3344463.32<br>3344485.98<br>3344503.24 |
| 446. | П997 | Российская Федерация, Иркутская область, муниципальный район Иркутский, муниципальное образование Хомутовское, село Хомутово, улица Кирова | 1022.36 | Земли населенных пунктов | ЖЗ-1 | для ведения личного подсобного хозяйства | Перераспределение неразграниченных земель государственной или муниципальной собственности и ЗУ 38:06:100103:6085 | 407326.11<br>407328.12<br>407327.25<br>407326.34<br>407326.99<br>407299.59<br>407299.23<br>407302.99<br>407311.85<br>407311.78<br>407326.11 | 3344352.10<br>3344352.26<br>3344362.92<br>3344374.00<br>3344387.08<br>3344384.16<br>3344345.56<br>3344345.61<br>3344347.90<br>3344348.37<br>3344352.10 |
| 447. | П998 | Российская Федерация, Иркутская область, муниципальный район Иркутский, муниципальное образование Хомутовское, село Хомутово, улица Горького, земельный участок 21/1 | 1351.61 | Земли населенных пунктов | ЖЗ-1 | для ведения личного подсобного хозяйства | Перераспределение ЗУ 38:06:100103:5936, 38:06:100103:5803 | 405981.00<br>405981.97<br>405965.54<br>405953.93<br>405950.39<br>405944.56<br>405943.60<br>405939.28<br>405939.61<br>405931.73<br>405934.87<br>405954.32 | 3344569.20<br>3344567.35<br>3344555.67<br>3344548.92<br>3344549.87<br>3344546.16<br>3344545.83<br>3344553.95<br>3344554.22<br>3344572.11<br>3344577.43<br>3344586.53 |

| | | | | | | | | | |
|---|---|---|---|---|---|---|---|---|---|
| | | | | | | | | 405967.94<br>405971.30<br>405977.65<br>405980.43<br>405981.00 | 3344592.16<br>3344585.80<br>3344575.02<br>3344570.30<br>3344569.20 |
| 448. | П999 | Российская Федерация, Иркутская область, муниципальный район Иркутский, муниципальное образование Хомутовское, село Хомутово, улица Зеленая, земельный участок 6 "А"- 3 | 580.13 | Земли населенных пунктов | ЖЗ-1 | под жилую застройку (индивидуальную) | Перераспределение ЗУ 38:06:100103:4066, 38:06:100103:6089 | 404952.94<br>404959.15<br>404965.43<br>404964.03<br>404945.02<br>404931.92<br>404907.95<br>404905.26<br>404934.72<br>404928.54<br>404935.32<br>404936.55<br>404952.94 | 3343231.35<br>3343227.03<br>3343233.93<br>3343235.25<br>3343251.53<br>3343262.59<br>3343282.81<br>3343279.84<br>3343254.92<br>3343248.11<br>3343241.26<br>3343242.84<br>3343231.35 |

ПРОЕКТ МЕЖЕВАНИЯ ТЕРРИТОРИИ КАДАСТРОВОГО КВАРТАЛА 38:06:100103
ЧЕРТЕЖ ЗЕМЕЛЬНЫХ УЧАСТКОВ,ОБРАЗОВАННЫХ ПУТЕМ ПЕРЕРАСПРЕДЕЛЕНИЯ

РОССИЙСКАЯ ФЕДЕРАЦИЯ,ИРКУТСКАЯ ОБЛАСТЬ,ИРКУТСКИЙ МУНИЦИПАЛЬНЫЙ РАЙОН,
ХОМУТОВСКОЕ МУНИЦИПАЛЬНОЕ ОБРАЗОВАНИЕ,С.ХОМУТОВО

МАСШТАБ 1:2000

УСЛОВНЫЕ ОБОЗНАЧЕНИЯ

П1 Земельные участки образованные путем перераспределения

Граница населенного пункта

Граница кадастрового квартала

Красные линии

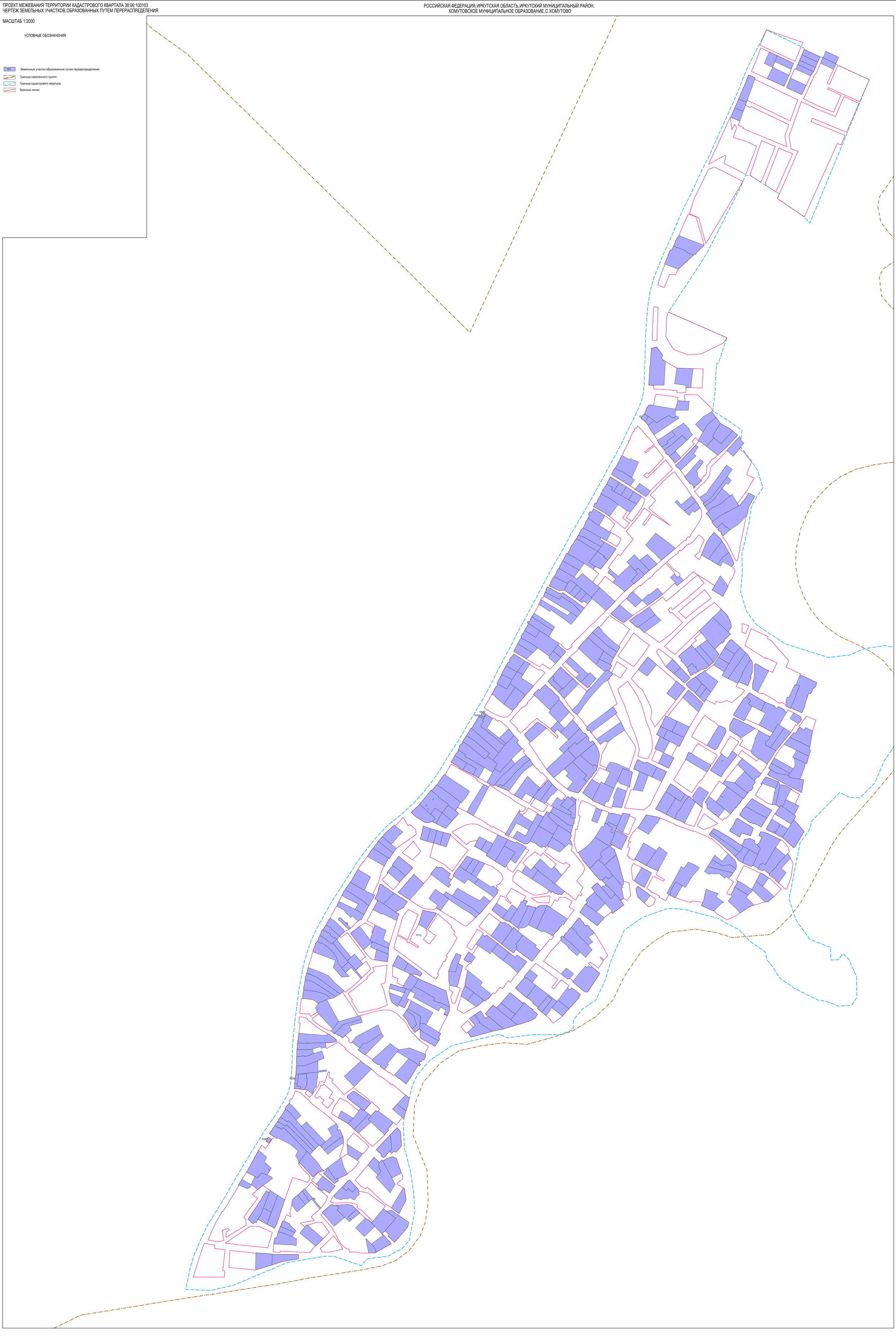

**I.8. Перечень и сведения о площади образуемых земельных участков, которые будут отнесены к территориям общего пользования или имуществу общего пользования**

**Таблица 5**

| № п\п | Обозначение земельного участка | Адрес | Площадь, кв. м | Категория земель | Вид разрешенного использования | Способ образования | Координаты характерных точек | |
|---|---|---|---|---|---|---|---|---|
| | | | | | | | X | Y |
| 1 | 2 | 3 | 4 | 5 | 6 | 7 | 9 | 10 |
| 1 | ОП1 | Российская Федерация, Иркутская область, муниципальный район Иркутский, муниципальное образование Хомутовское, село Хомутово | 7113.30 | Земли населенных пунктов | Земельный участок (территории) общего пользования | образование из неразграниченных земель государственной собственности | 408099.89<br>408212.99<br>408286.35<br>408286.81<br>408224.16<br>408266.77<br>408262.71<br>408244.26<br>408240.10<br>408219.51<br>408200.23<br>408192.22<br>408180.85<br>408161.45<br>408132.92<br>408123.33<br>408094.89<br>408099.44<br>408039.60<br>407955.30<br>407937.65<br>407919.80<br>407882.16<br>407877.81 | 3344856.42<br>3344900.87<br>3344925.69<br>3344925.08<br>3344897.94<br>3344803.79<br>3344801.58<br>3344841.89<br>3344850.98<br>3344895.98<br>3344887.60<br>3344884.12<br>3344879.24<br>3344870.92<br>3344858.64<br>3344854.51<br>3344842.28<br>3344831.23<br>3344804.17<br>3344766.19<br>3344758.30<br>3344750.32<br>3344733.50<br>3344754.30 |

| | | | | | | | | |
|---|---|---|---|---|---|---|---|---|
| | | | | | | | 407976.34<br>408099.89 | 3344799.04<br>3344856.42 |
| 2 | ОП2 | Российская Федерация, Иркутская область, муниципальный район Иркутский, муниципальное образование Хомутовское, село Хомутово | 207.18 | Земли населенных пунктов | Земельный участок (территории) общего пользования | Образование из неразграниченных земель государственной или муниципальной собственности | 405469.53<br>405474.93<br>405455.01<br>405449.73<br>405469.53 | 3343723.24<br>3343728.81<br>3343745.86<br>3343739.53<br>3343723.24 |
| 3 | ОП3 | Российская Федерация, Иркутская область, муниципальный район Иркутский, муниципальное образование Хомутовское, село Хомутово | 6064.63 | Земли населенных пунктов | Земельный участок (территории) общего пользования | Образование из неразграниченных земель государственной или муниципальной собственности | 408177.80<br>408180.86<br>408205.59<br>408231.41<br>408253.37<br>408266.88<br>408266.76<br>408271.43<br>408272.20<br>408277.32<br>408277.16<br>408284.30<br>408284.49<br>408290.37<br>408295.23<br>408304.68<br>408298.62<br>408310.38<br>408315.36<br>408350.59 | 3344511.32<br>3344512.77<br>3344523.43<br>3344535.01<br>3344543.92<br>3344549.33<br>3344550.22<br>3344552.23<br>3344552.14<br>3344554.09<br>3344554.70<br>3344557.77<br>3344557.17<br>3344559.31<br>3344560.82<br>3344564.82<br>3344579.38<br>3344583.83<br>3344573.37<br>3344588.56 |

| | | | | | | | | |
|---|---|---|---|---|---|---|---|---|
| | | | | | | | 408385.47 | 3344601.48 |
| | | | | | | | 408373.27 | 3344626.96 |
| | | | | | | | 408373.64 | 3344627.10 |
| | | | | | | | 408371.37 | 3344631.99 |
| | | | | | | | 408370.86 | 3344632.99 |
| | | | | | | | 408362.71 | 3344650.67 |
| | | | | | | | 408350.97 | 3344675.22 |
| | | | | | | | 408339.62 | 3344699.52 |
| | | | | | | | 408338.74 | 3344699.10 |
| | | | | | | | 408321.36 | 3344692.61 |
| | | | | | | | 408304.02 | 3344686.13 |
| | | | | | | | 408270.61 | 3344671.20 |
| | | | | | | | 408266.65 | 3344678.59 |
| | | | | | | | 408295.90 | 3344690.66 |
| | | | | | | | 408295.67 | 3344691.26 |
| | | | | | | | 408323.40 | 3344702.72 |
| | | | | | | | 408321.64 | 3344706.73 |
| | | | | | | | 408331.65 | 3344710.60 |
| | | | | | | | 408336.01 | 3344712.87 |
| | | | | | | | 408348.67 | 3344718.04 |
| | | | | | | | 408364.70 | 3344724.53 |
| | | | | | | | 408380.62 | 3344731.61 |
| | | | | | | | 408385.24 | 3344731.80 |
| | | | | | | | 408386.36 | 3344729.47 |
| | | | | | | | 408342.28 | 3344711.03 |
| | | | | | | | 408345.44 | 3344704.19 |
| | | | | | | | 408363.42 | 3344665.27 |
| | | | | | | | 408376.00 | 3344638.04 |
| | | | | | | | 408394.03 | 3344599.01 |
| | | | | | | | 408412.41 | 3344606.93 |
| | | | | | | | 408430.60 | 3344614.77 |
| | | | | | | | 408438.70 | 3344618.26 |
| | | | | | | | 408439.81 | 3344618.43 |

| | | | | | | | | |
|---|---|---|---|---|---|---|---|---|
| | | | | | | | 408440.75 | 3344614.74 |
| | | | | | | | 408420.90 | 3344608.25 |
| | | | | | | | 408394.37 | 3344598.50 |
| | | | | | | | 408374.40 | 3344590.95 |
| | | | | | | | 408330.70 | 3344574.22 |
| | | | | | | | 408295.37 | 3344560.06 |
| | | | | | | | 408263.90 | 3344547.25 |
| | | | | | | | 408177.61 | 3344509.77 |
| | | | | | | | 408139.97 | 3344514.64 |
| | | | | | | | 408156.96 | 3344523.61 |
| | | | | | | | 408145.28 | 3344529.13 |
| | | | | | | | 408117.40 | 3344518.85 |
| | | | | | | | 408115.87 | 3344524.06 |
| | | | | | | | 408109.08 | 3344547.15 |
| | | | | | | | 408102.23 | 3344566.02 |
| | | | | | | | 408090.68 | 3344588.17 |
| | | | | | | | 408087.10 | 3344587.35 |
| | | | | | | | 408006.52 | 3344556.65 |
| | | | | | | | 408003.47 | 3344555.75 |
| | | | | | | | 408003.88 | 3344568.93 |
| | | | | | | | 408020.16 | 3344574.44 |
| | | | | | | | 408038.87 | 3344580.77 |
| | | | | | | | 408057.14 | 3344586.95 |
| | | | | | | | 408075.05 | 3344593.01 |
| | | | | | | | 408107.86 | 3344604.11 |
| | | | | | | | 408139.26 | 3344528.84 |
| | | | | | | | 408154.29 | 3344534.25 |
| | | | | | | | 408166.96 | 3344538.81 |
| | | | | | | | 408167.49 | 3344536.21 |
| | | | | | | | 408169.33 | 3344531.94 |
| | | | | | | | 408169.61 | 3344532.09 |
| | | | | | | | 408177.80 | 3344511.32 |

| | | | | | | | | |
|---|---|---|---|---|---|---|---|---|
| 4 | ОП4 | Российская Федерация, Иркутская область, муниципальный район Иркутский, муниципальное образование Хомутовское, село Хомутово | 11085.87 | Земли населенных пунктов | Земельный участок (территории) общего пользования | Образование из неразграниченных земель государственной или муниципальной собственности | 407646.95<br>407634.85<br>407646.30<br>407662.56<br>407678.38<br>407699.91<br>407733.53<br>407750.51<br>407752.27<br>407771.71<br>407782.84<br>407798.63<br>407876.07<br>407879.57<br>407889.00<br>407910.60<br>407932.21<br>408022.19<br>408028.25<br>407985.43<br>407995.94<br>408003.47<br>408006.52<br>408039.44<br>408061.92<br>408063.03<br>408036.84<br>407942.76<br>407717.60<br>407676.83<br>407670.15<br>407658.57<br>407646.95 | 3344288.59<br>3344317.30<br>3344314.87<br>3344326.22<br>3344352.89<br>3344373.61<br>3344415.97<br>3344424.41<br>3344425.58<br>3344434.96<br>3344440.53<br>3344436.77<br>3344415.67<br>3344408.39<br>3344387.65<br>3344394.43<br>3344401.21<br>3344444.84<br>3344463.79<br>3344548.11<br>3344552.58<br>3344555.75<br>3344556.65<br>3344491.14<br>3344497.30<br>3344493.27<br>3344445.10<br>3344400.98<br>3344302.23<br>3344287.51<br>3344285.10<br>3344285.54<br>3344288.59 |

| | | | | | | | | |
|---|---|---|---|---|---|---|---|---|
| | | | | | | | 407887.03 | 3344388.02 |
| | | | | | | | 407879.22 | 3344406.79 |
| | | | | | | | 407842.57 | 3344418.35 |
| | | | | | | | 407838.24 | 3344419.56 |
| | | | | | | | 407794.97 | 3344431.67 |
| | | | | | | | 407795.10 | 3344431.16 |
| | | | | | | | 407793.64 | 3344431.39 |
| | | | | | | | 407773.03 | 3344409.12 |
| | | | | | | | 407766.96 | 3344406.78 |
| | | | | | | | 407768.00 | 3344403.69 |
| | | | | | | | 407764.04 | 3344399.41 |
| | | | | | | | 407726.80 | 3344359.19 |
| | | | | | | | 407721.96 | 3344354.10 |
| | | | | | | | 407712.48 | 3344349.33 |
| | | | | | | | 407706.50 | 3344345.76 |
| | | | | | | | 407706.00 | 3344336.60 |
| | | | | | | | 407707.06 | 3344328.25 |
| | | | | | | | 407667.10 | 3344311.90 |
| | | | | | | | 407675.46 | 3344292.67 |
| | | | | | | | 407715.87 | 3344305.65 |
| | | | | | | | 407726.68 | 3344310.13 |
| | | | | | | | 407737.38 | 3344314.76 |
| | | | | | | | 407737.77 | 3344313.18 |
| | | | | | | | 407763.93 | 3344324.07 |
| | | | | | | | 407764.25 | 3344323.18 |
| | | | | | | | 407773.98 | 3344327.49 |
| | | | | | | | 407780.09 | 3344330.85 |
| | | | | | | | 407779.05 | 3344334.37 |
| | | | | | | | 407782.92 | 3344336.24 |
| | | | | | | | 407791.27 | 3344339.80 |
| | | | | | | | 407803.20 | 3344345.30 |
| | | | | | | | 407803.78 | 3344344.72 |
| | | | | | | | 407806.87 | 3344344.93 |

| | | | | | | | | |
|---|---|---|---|---|---|---|---|---|
| | | | | | | | 407810.03<br>407810.15<br>407815.48<br>407815.87<br>407817.32<br>407816.41<br>407816.04<br>407823.82<br>407823.99<br>407858.16<br>407887.39<br>407887.03 | 3344347.66<br>3344348.04<br>3344351.13<br>3344350.28<br>3344351.13<br>3344352.63<br>3344353.67<br>3344356.58<br>3344356.26<br>3344371.06<br>3344383.75<br>3344388.02 |
| 5 | ОП5 | Российская Федерация, Иркутская область, муниципальный район Иркутский, муниципальное образование Хомутовское, село Хомутово | 17102.17 | Земли населенных пунктов | Земельный участок (территории) общего пользования | Образование из неразграниченных земель государственной или муниципальной собственности | 407597.94<br>407384.20<br>407345.81<br>407347.91<br>407356.41<br>407359.97<br>407363.40<br>407366.22<br>407371.02<br>407373.77<br>407374.64<br>407375.30<br>407421.21<br>407421.31<br>407432.99<br>407432.87<br>407454.33<br>407485.34<br>407489.14<br>407465.05<br>407455.43 | 3344273.19<br>3344264.07<br>3344258.45<br>3344267.26<br>3344269.10<br>3344269.78<br>3344280.94<br>3344280.70<br>3344280.29<br>3344280.47<br>3344266.27<br>3344265.68<br>3344269.03<br>3344268.33<br>3344269.21<br>3344269.88<br>3344271.44<br>3344273.90<br>3344289.22<br>3344307.27<br>3344304.29 |

| | | | | | | | | |
|---|---|---|---|---|---|---|---|---|
| | | | | | | | 407451.04 | 3344307.21 |
| | | | | | | | 407449.49 | 3344309.76 |
| | | | | | | | 407446.04 | 3344315.57 |
| | | | | | | | 407425.66 | 3344349.87 |
| | | | | | | | 407424.13 | 3344398.43 |
| | | | | | | | 407423.47 | 3344429.14 |
| | | | | | | | 407419.19 | 3344428.86 |
| | | | | | | | 407371.55 | 3344425.76 |
| | | | | | | | 407365.85 | 3344425.19 |
| | | | | | | | 407364.50 | 3344463.78 |
| | | | | | | | 407422.55 | 3344467.72 |
| | | | | | | | 407440.80 | 3344468.89 |
| | | | | | | | 407440.40 | 3344474.72 |
| | | | | | | | 407516.90 | 3344499.70 |
| | | | | | | | 407501.12 | 3344489.33 |
| | | | | | | | 407495.63 | 3344478.21 |
| | | | | | | | 407484.52 | 3344455.72 |
| | | | | | | | 407468.35 | 3344423.00 |
| | | | | | | | 407467.07 | 3344402.68 |
| | | | | | | | 407465.75 | 3344382.00 |
| | | | | | | | 407482.00 | 3344340.00 |
| | | | | | | | 407519.40 | 3344317.00 |
| | | | | | | | 407580.60 | 3344319.60 |
| | | | | | | | 407593.76 | 3344324.43 |
| | | | | | | | 407605.58 | 3344331.71 |
| | | | | | | | 407619.90 | 3344297.79 |
| | | | | | | | 407620.70 | 3344293.54 |
| | | | | | | | 407615.77 | 3344280.76 |
| | | | | | | | 407607.79 | 3344275.83 |
| | | | | | | | 407597.94 | 3344273.19 |
| | | | | | | | 407608.54 | 3344293.69 |
| | | | | | | | 407508.56 | 3344290.16 |
| | | | | | | | 407509.16 | 3344275.53 |

| | | | | | | | | |
|---|---|---|---|---|---|---|---|---|
| | | | | | | | 407609.19<br>407608.54 | 3344280.38<br>3344293.69 |
| 6 | ОП6 | Российская Федерация, Иркутская область, муниципальный район Иркутский, муниципальное образование Хомутовское, село Хомутово | 12493.79 | Земли населенных пунктов | Земельный участок (территории) общего пользования | Образование из неразграниченных земель государственной или муниципальной собственности | 407141.31<br>407141.74<br>407153.80<br>407157.28<br>407180.48<br>407199.30<br>407205.77<br>407217.55<br>407208.78<br>407206.58<br>407194.84<br>407192.58<br>407175.45<br>407149.43<br>407148.02<br>407136.69<br>407136.40<br>407134.89<br>407126.56<br>407128.30<br>407118.79<br>407118.47<br>407101.35<br>407100.24<br>407092.33<br>407078.04<br>407079.81<br>407072.24<br>407069.66<br>407067.33<br>407065.50 | 3344344.24<br>3344344.76<br>3344358.18<br>3344361.76<br>3344384.47<br>3344402.02<br>3344395.89<br>3344405.13<br>3344413.45<br>3344415.53<br>3344406.06<br>3344404.23<br>3344388.02<br>3344362.49<br>3344361.88<br>3344347.99<br>3344347.60<br>3344345.51<br>3344351.74<br>3344353.79<br>3344361.01<br>3344361.25<br>3344374.17<br>3344373.23<br>3344379.45<br>3344390.67<br>3344393.19<br>3344399.38<br>3344401.70<br>3344399.05<br>3344400.68 |

| | | | | | | | | |
|---|---|---|---|---|---|---|---|---|
| | | | | | | | 407062.53 | 3344397.64 |
| | | | | | | | 407055.84 | 3344403.43 |
| | | | | | | | 407038.18 | 3344418.20 |
| | | | | | | | 407027.64 | 3344425.08 |
| | | | | | | | 407028.63 | 3344426.71 |
| | | | | | | | 407021.63 | 3344431.26 |
| | | | | | | | 407021.13 | 3344430.57 |
| | | | | | | | 407021.36 | 3344430.39 |
| | | | | | | | 407020.63 | 3344429.22 |
| | | | | | | | 407020.27 | 3344429.39 |
| | | | | | | | 407019.36 | 3344428.14 |
| | | | | | | | 407011.97 | 3344433.50 |
| | | | | | | | 406996.74 | 3344444.84 |
| | | | | | | | 406990.46 | 3344437.76 |
| | | | | | | | 406986.76 | 3344441.33 |
| | | | | | | | 406978.58 | 3344448.57 |
| | | | | | | | 406976.78 | 3344448.11 |
| | | | | | | | 406967.19 | 3344455.81 |
| | | | | | | | 406967.23 | 3344457.88 |
| | | | | | | | 406966.61 | 3344458.27 |
| | | | | | | | 406964.08 | 3344454.60 |
| | | | | | | | 406955.93 | 3344461.15 |
| | | | | | | | 406950.84 | 3344465.42 |
| | | | | | | | 406946.10 | 3344469.36 |
| | | | | | | | 406948.47 | 3344472.33 |
| | | | | | | | 406946.27 | 3344474.45 |
| | | | | | | | 406941.38 | 3344472.78 |
| | | | | | | | 406936.45 | 3344477.43 |
| | | | | | | | 406937.24 | 3344479.31 |
| | | | | | | | 406936.10 | 3344480.16 |
| | | | | | | | 406930.48 | 3344484.40 |
| | | | | | | | 406929.40 | 3344483.01 |
| | | | | | | | 406922.39 | 3344488.96 |

| | | | | | | | | |
|---|---|---|---|---|---|---|---|---|
| | | | | | | | 406920.21 | 3344487.10 |
| | | | | | | | 406901.40 | 3344500.72 |
| | | | | | | | 406848.68 | 3344526.76 |
| | | | | | | | 406848.63 | 3344531.57 |
| | | | | | | | 406884.75 | 3344539.16 |
| | | | | | | | 406886.36 | 3344538.30 |
| | | | | | | | 406945.32 | 3344550.37 |
| | | | | | | | 406982.43 | 3344557.97 |
| | | | | | | | 406984.97 | 3344560.37 |
| | | | | | | | 407008.51 | 3344564.89 |
| | | | | | | | 407041.82 | 3344583.45 |
| | | | | | | | 407075.79 | 3344598.43 |
| | | | | | | | 407067.28 | 3344608.10 |
| | | | | | | | 407040.54 | 3344589.75 |
| | | | | | | | 407010.57 | 3344573.79 |
| | | | | | | | 406955.10 | 3344564.98 |
| | | | | | | | 406869.99 | 3344545.03 |
| | | | | | | | 406813.53 | 3344546.20 |
| | | | | | | | 406816.78 | 3344524.82 |
| | | | | | | | 406821.12 | 3344523.65 |
| | | | | | | | 406827.57 | 3344518.59 |
| | | | | | | | 406829.41 | 3344516.48 |
| | | | | | | | 406830.95 | 3344513.86 |
| | | | | | | | 406838.22 | 3344520.71 |
| | | | | | | | 406849.33 | 3344517.41 |
| | | | | | | | 406864.00 | 3344510.67 |
| | | | | | | | 406868.65 | 3344508.61 |
| | | | | | | | 406873.07 | 3344505.90 |
| | | | | | | | 406872.92 | 3344505.42 |
| | | | | | | | 406894.86 | 3344493.45 |
| | | | | | | | 406903.65 | 3344487.36 |
| | | | | | | | 406906.96 | 3344485.29 |
| | | | | | | | 406907.52 | 3344485.06 |

| | | | | | | | | |
|---|---|---|---|---|---|---|---|---|
| | | | | | | | 406910.41 | 3344483.87 |
| | | | | | | | 406915.52 | 3344479.28 |
| | | | | | | | 406924.07 | 3344470.41 |
| | | | | | | | 406931.36 | 3344463.70 |
| | | | | | | | 406932.13 | 3344462.06 |
| | | | | | | | 406932.23 | 3344460.11 |
| | | | | | | | 406967.96 | 3344435.31 |
| | | | | | | | 406971.98 | 3344435.76 |
| | | | | | | | 406975.81 | 3344436.19 |
| | | | | | | | 406979.68 | 3344434.44 |
| | | | | | | | 406982.00 | 3344432.60 |
| | | | | | | | 406987.58 | 3344424.43 |
| | | | | | | | 406991.49 | 3344424.42 |
| | | | | | | | 407003.36 | 3344422.42 |
| | | | | | | | 407006.58 | 3344420.10 |
| | | | | | | | 407013.73 | 3344415.01 |
| | | | | | | | 407014.22 | 3344415.69 |
| | | | | | | | 407017.61 | 3344413.38 |
| | | | | | | | 407025.06 | 3344408.05 |
| | | | | | | | 407031.44 | 3344403.42 |
| | | | | | | | 407042.52 | 3344394.74 |
| | | | | | | | 407058.26 | 3344383.94 |
| | | | | | | | 407058.87 | 3344384.06 |
| | | | | | | | 407075.88 | 3344372.07 |
| | | | | | | | 407081.56 | 3344367.76 |
| | | | | | | | 407083.75 | 3344365.98 |
| | | | | | | | 407096.67 | 3344355.51 |
| | | | | | | | 407115.58 | 3344342.94 |
| | | | | | | | 407123.08 | 3344337.29 |
| | | | | | | | 407150.32 | 3344316.29 |
| | | | | | | | 407197.41 | 3344281.83 |
| | | | | | | | 407253.17 | 3344232.73 |
| | | | | | | | 407266.62 | 3344230.39 |

| | | | | | | | | |
|---|---|---|---|---|---|---|---|---|
| | | | | | | | 407257.70 | 3344238.24 |
| | | | | | | | 407262.98 | 3344244.24 |
| | | | | | | | 407274.83 | 3344233.82 |
| | | | | | | | 407306.25 | 3344246.98 |
| | | | | | | | 407337.15 | 3344256.86 |
| | | | | | | | 407340.43 | 3344269.16 |
| | | | | | | | 407325.21 | 3344272.00 |
| | | | | | | | 407315.34 | 3344270.39 |
| | | | | | | | 407315.58 | 3344268.63 |
| | | | | | | | 407314.77 | 3344266.37 |
| | | | | | | | 407314.14 | 3344264.43 |
| | | | | | | | 407309.14 | 3344262.37 |
| | | | | | | | 407309.35 | 3344261.16 |
| | | | | | | | 407299.39 | 3344257.22 |
| | | | | | | | 407288.09 | 3344252.55 |
| | | | | | | | 407286.89 | 3344252.18 |
| | | | | | | | 407287.67 | 3344250.77 |
| | | | | | | | 407274.75 | 3344242.08 |
| | | | | | | | 407265.93 | 3344255.08 |
| | | | | | | | 407258.37 | 3344260.53 |
| | | | | | | | 407254.45 | 3344263.68 |
| | | | | | | | 407253.59 | 3344264.24 |
| | | | | | | | 407247.83 | 3344267.07 |
| | | | | | | | 407233.43 | 3344275.98 |
| | | | | | | | 407226.03 | 3344281.59 |
| | | | | | | | 407221.28 | 3344284.82 |
| | | | | | | | 407210.20 | 3344292.35 |
| | | | | | | | 407209.24 | 3344291.04 |
| | | | | | | | 407204.34 | 3344294.71 |
| | | | | | | | 407203.35 | 3344293.42 |
| | | | | | | | 407188.73 | 3344305.08 |
| | | | | | | | 407180.07 | 3344312.14 |
| | | | | | | | 407172.84 | 3344317.94 |

| | | | | | | | | |
|---|---|---|---|---|---|---|---|---|
| | | | | | | | 407171.48 | 3344316.11 |
| | | | | | | | 407165.74 | 3344321.20 |
| | | | | | | | 407167.36 | 3344322.76 |
| | | | | | | | 407161.36 | 3344327.72 |
| | | | | | | | 407148.19 | 3344338.65 |
| | | | | | | | 407142.22 | 3344343.69 |
| | | | | | | | 407141.31 | 3344344.24 |
| | | | | | | | 407277.29 | 3344242.44 |
| | | | | | | | 407276.41 | 3344241.96 |
| | | | | | | | 407275.93 | 3344242.84 |
| | | | | | | | 407276.81 | 3344243.32 |
| | | | | | | | 407277.29 | 3344242.44 |
| | | | | | | | 407315.52 | 3344263.38 |
| | | | | | | | 407311.52 | 3344261.12 |
| | | | | | | | 407311.03 | 3344262.00 |
| | | | | | | | 407315.03 | 3344264.25 |
| | | | | | | | 407315.52 | 3344263.38 |
| | | | | | | | 407330.85 | 3344260.44 |
| | | | | | | | 407324.78 | 3344258.51 |
| | | | | | | | 407324.47 | 3344259.46 |
| | | | | | | | 407330.55 | 3344261.40 |
| | | | | | | | 407330.85 | 3344260.44 |
| | | | | | | | 407332.71 | 3344266.35 |
| | | | | | | | 407327.29 | 3344263.81 |
| | | | | | | | 407326.86 | 3344264.73 |
| | | | | | | | 407332.28 | 3344267.27 |
| | | | | | | | 407332.71 | 3344266.35 |
| | | | | | | | 407326.23 | 3344262.76 |
| | | | | | | | 407321.39 | 3344261.24 |
| | | | | | | | 407320.49 | 3344264.55 |
| | | | | | | | 407325.34 | 3344266.06 |
| | | | | | | | 407326.23 | 3344262.76 |

| | | | | | | | | |
|---|---|---|---|---|---|---|---|---|
| 7 | ОП8 | Российская Федерация, Иркутская область, муниципальный район Иркутский, муниципальное образование Хомутовское, село Хомутово | 17923.22 | Земли населенных пунктов | Земельный участок (территории) общего пользования | Образование из неразграниченных земель государственной или муниципальной собственности | 407253.17<br>407250.76<br>407245.55<br>407246.91<br>407241.62<br>407240.88<br>407239.43<br>407235.22<br>407235.80<br>407225.34<br>407215.18<br>407214.14<br>407207.84<br>407208.78<br>407205.08<br>407203.97<br>407202.72<br>407192.49<br>407187.26<br>407186.79<br>407182.20<br>407182.34<br>407180.32<br>407169.74<br>407169.11<br>407163.73<br>407160.35<br>407157.54<br>407154.62<br>407154.20<br>407125.36<br>407122.52<br>407122.79 | 3344232.73<br>3344230.97<br>3344228.46<br>3344225.48<br>3344222.76<br>3344223.99<br>3344223.20<br>3344220.89<br>3344219.62<br>3344214.35<br>3344208.92<br>3344210.89<br>3344207.47<br>3344205.54<br>3344203.67<br>3344206.26<br>3344205.50<br>3344199.33<br>3344196.70<br>3344197.24<br>3344194.67<br>3344194.23<br>3344193.22<br>3344188.28<br>3344188.71<br>3344185.47<br>3344183.30<br>3344181.37<br>3344180.15<br>3344180.84<br>3344164.83<br>3344163.18<br>3344162.67 |

| | | | | | | | | |
|---|---|---|---|---|---|---|---|---|
| | | | | | | | 407118.38 | 3344159.43 |
| | | | | | | | 407113.53 | 3344157.07 |
| | | | | | | | 407112.96 | 3344157.35 |
| | | | | | | | 407107.44 | 3344154.41 |
| | | | | | | | 407099.60 | 3344150.57 |
| | | | | | | | 407095.22 | 3344148.24 |
| | | | | | | | 407077.69 | 3344139.37 |
| | | | | | | | 407069.88 | 3344135.33 |
| | | | | | | | 407070.56 | 3344134.35 |
| | | | | | | | 407058.76 | 3344127.15 |
| | | | | | | | 407058.31 | 3344127.87 |
| | | | | | | | 407052.40 | 3344124.40 |
| | | | | | | | 407052.38 | 3344124.18 |
| | | | | | | | 407050.48 | 3344123.03 |
| | | | | | | | 407048.89 | 3344122.34 |
| | | | | | | | 407048.59 | 3344122.22 |
| | | | | | | | 407048.42 | 3344122.54 |
| | | | | | | | 407039.39 | 3344117.79 |
| | | | | | | | 407032.65 | 3344113.52 |
| | | | | | | | 407029.32 | 3344111.97 |
| | | | | | | | 407028.66 | 3344112.86 |
| | | | | | | | 407019.76 | 3344108.50 |
| | | | | | | | 407021.47 | 3344105.03 |
| | | | | | | | 407011.46 | 3344100.07 |
| | | | | | | | 407008.97 | 3344103.13 |
| | | | | | | | 407012.98 | 3344096.08 |
| | | | | | | | 407037.60 | 3344110.00 |
| | | | | | | | 407147.43 | 3344171.02 |
| | | | | | | | 407266.62 | 3344230.39 |
| | | | | | | | 407253.17 | 3344232.73 |
| | | | | | | | 407249.81 | 3344227.54 |
| | | | | | | | 407248.93 | 3344227.06 |
| | | | | | | | 407248.45 | 3344227.94 |

| | | | | | | | | |
|---|---|---|---|---|---|---|---|---|
| | | | | | | | 407249.33 | 3344228.42 |
| | | | | | | | 407249.81 | 3344227.54 |
| | | | | | | | 407203.24 | 3344201.89 |
| | | | | | | | 407202.37 | 3344201.40 |
| | | | | | | | 407201.88 | 3344202.28 |
| | | | | | | | 407202.76 | 3344202.76 |
| | | | | | | | 407203.24 | 3344201.89 |
| | | | | | | | 407157.60 | 3344176.65 |
| | | | | | | | 407156.72 | 3344176.17 |
| | | | | | | | 407156.24 | 3344177.05 |
| | | | | | | | 407157.11 | 3344177.53 |
| | | | | | | | 407157.60 | 3344176.65 |
| | | | | | | | 407085.30 | 3344137.03 |
| | | | | | | | 407084.43 | 3344136.54 |
| | | | | | | | 407083.94 | 3344137.42 |
| | | | | | | | 407084.82 | 3344137.90 |
| | | | | | | | 407085.30 | 3344137.03 |
| | | | | | | | 407047.27 | 3344115.66 |
| | | | | | | | 407043.11 | 3344113.63 |
| | | | | | | | 407042.68 | 3344114.53 |
| | | | | | | | 407046.83 | 3344116.56 |
| | | | | | | | 407047.27 | 3344115.66 |
| | | | | | | | 406568.22 | 3343861.20 |
| | | | | | | | 406563.50 | 3343869.62 |
| | | | | | | | 406560.42 | 3343874.43 |
| | | | | | | | 406552.34 | 3343886.46 |
| | | | | | | | 406547.18 | 3343894.32 |
| | | | | | | | 406540.21 | 3343909.55 |
| | | | | | | | 406536.86 | 3343908.08 |
| | | | | | | | 406530.70 | 3343919.11 |
| | | | | | | | 406519.98 | 3343937.01 |
| | | | | | | | 406522.17 | 3343939.06 |
| | | | | | | | 406530.52 | 3343938.51 |

| | | | | | | | | |
|---|---|---|---|---|---|---|---|---|
| | | | | | | | 406534.48 | 3343931.16 |
| | | | | | | | 406542.40 | 3343918.07 |
| | | | | | | | 406553.91 | 3343899.04 |
| | | | | | | | 406576.55 | 3343861.61 |
| | | | | | | | 406576.94 | 3343861.01 |
| | | | | | | | 406599.13 | 3343872.83 |
| | | | | | | | 406606.72 | 3343876.83 |
| | | | | | | | 406609.77 | 3343877.96 |
| | | | | | | | 406613.27 | 3343880.36 |
| | | | | | | | 406612.78 | 3343881.08 |
| | | | | | | | 406616.83 | 3343883.12 |
| | | | | | | | 406618.97 | 3343884.42 |
| | | | | | | | 406619.18 | 3343883.86 |
| | | | | | | | 406620.07 | 3343884.20 |
| | | | | | | | 406621.02 | 3343882.41 |
| | | | | | | | 406629.69 | 3343887.35 |
| | | | | | | | 406628.79 | 3343889.05 |
| | | | | | | | 406638.98 | 3343893.77 |
| | | | | | | | 406643.28 | 3343896.11 |
| | | | | | | | 406659.92 | 3343905.43 |
| | | | | | | | 406662.04 | 3343901.40 |
| | | | | | | | 406666.44 | 3343903.75 |
| | | | | | | | 406664.38 | 3343907.48 |
| | | | | | | | 406670.71 | 3343911.22 |
| | | | | | | | 406671.60 | 3343910.14 |
| | | | | | | | 406680.02 | 3343914.62 |
| | | | | | | | 406681.47 | 3343915.55 |
| | | | | | | | 406681.06 | 3343916.40 |
| | | | | | | | 406690.95 | 3343921.93 |
| | | | | | | | 406701.41 | 3343927.82 |
| | | | | | | | 406701.08 | 3343928.68 |
| | | | | | | | 406708.67 | 3343932.33 |
| | | | | | | | 406716.85 | 3343936.26 |

| | | | | | | | | |
|---|---|---|---|---|---|---|---|---|
| | | | | | | | 406717.79 | 3343936.68 |
| | | | | | | | 406718.20 | 3343935.96 |
| | | | | | | | 406728.03 | 3343941.23 |
| | | | | | | | 406728.35 | 3343942.94 |
| | | | | | | | 406729.58 | 3343943.61 |
| | | | | | | | 406730.83 | 3343941.35 |
| | | | | | | | 406732.29 | 3343942.14 |
| | | | | | | | 406738.06 | 3343945.26 |
| | | | | | | | 406736.44 | 3343948.31 |
| | | | | | | | 406741.98 | 3343951.25 |
| | | | | | | | 406742.49 | 3343950.35 |
| | | | | | | | 406747.76 | 3343953.27 |
| | | | | | | | 406748.41 | 3343952.29 |
| | | | | | | | 406754.27 | 3343955.31 |
| | | | | | | | 406760.46 | 3343958.50 |
| | | | | | | | 406760.96 | 3343957.39 |
| | | | | | | | 406769.27 | 3343961.91 |
| | | | | | | | 406769.65 | 3343962.13 |
| | | | | | | | 406768.71 | 3343964.04 |
| | | | | | | | 406768.21 | 3343965.11 |
| | | | | | | | 406765.18 | 3343971.05 |
| | | | | | | | 406765.58 | 3343971.66 |
| | | | | | | | 406762.93 | 3343975.45 |
| | | | | | | | 406759.20 | 3343981.57 |
| | | | | | | | 406754.95 | 3343990.21 |
| | | | | | | | 406754.12 | 3343989.93 |
| | | | | | | | 406750.01 | 3343998.31 |
| | | | | | | | 406751.33 | 3343999.15 |
| | | | | | | | 406748.14 | 3344004.19 |
| | | | | | | | 406752.89 | 3344007.43 |
| | | | | | | | 406758.73 | 3343997.53 |
| | | | | | | | 406769.71 | 3343973.52 |
| | | | | | | | 406772.93 | 3343968.01 |

| | | | | | | | | |
|---|---|---|---|---|---|---|---|---|
| | | | | | | | 406773.31 | 3343967.10 |
| | | | | | | | 406780.99 | 3343971.55 |
| | | | | | | | 406781.20 | 3343971.20 |
| | | | | | | | 406783.47 | 3343972.48 |
| | | | | | | | 406783.82 | 3343971.80 |
| | | | | | | | 406788.58 | 3343974.43 |
| | | | | | | | 406788.33 | 3343975.21 |
| | | | | | | | 406789.25 | 3343975.72 |
| | | | | | | | 406789.62 | 3343974.94 |
| | | | | | | | 406793.11 | 3343976.42 |
| | | | | | | | 406797.63 | 3343979.05 |
| | | | | | | | 406797.39 | 3343979.54 |
| | | | | | | | 406801.02 | 3343982.18 |
| | | | | | | | 406800.72 | 3343982.76 |
| | | | | | | | 406803.48 | 3343984.25 |
| | | | | | | | 406805.20 | 3343984.70 |
| | | | | | | | 406807.39 | 3343986.37 |
| | | | | | | | 406814.77 | 3343990.38 |
| | | | | | | | 406815.41 | 3343989.57 |
| | | | | | | | 406824.08 | 3343994.51 |
| | | | | | | | 406823.55 | 3343995.14 |
| | | | | | | | 406825.84 | 3343996.38 |
| | | | | | | | 406848.35 | 3344007.92 |
| | | | | | | | 406857.47 | 3344012.89 |
| | | | | | | | 406870.70 | 3344019.61 |
| | | | | | | | 406869.43 | 3344022.01 |
| | | | | | | | 406886.25 | 3344031.80 |
| | | | | | | | 406887.01 | 3344030.51 |
| | | | | | | | 406896.54 | 3344036.37 |
| | | | | | | | 406895.93 | 3344037.18 |
| | | | | | | | 406902.32 | 3344041.23 |
| | | | | | | | 406906.73 | 3344043.34 |
| | | | | | | | 406911.39 | 3344046.15 |

| | | | | | | | | |
|---|---|---|---|---|---|---|---|---|
| | | | | | | | 406911.05 | 3344046.77 |
| | | | | | | | 406914.66 | 3344049.06 |
| | | | | | | | 406918.54 | 3344051.35 |
| | | | | | | | 406921.51 | 3344051.79 |
| | | | | | | | 406924.01 | 3344054.58 |
| | | | | | | | 406925.53 | 3344055.48 |
| | | | | | | | 406925.71 | 3344055.58 |
| | | | | | | | 406928.50 | 3344057.15 |
| | | | | | | | 406937.12 | 3344061.44 |
| | | | | | | | 406940.66 | 3344062.60 |
| | | | | | | | 406942.64 | 3344064.25 |
| | | | | | | | 406944.73 | 3344066.98 |
| | | | | | | | 406944.64 | 3344067.15 |
| | | | | | | | 406946.64 | 3344069.02 |
| | | | | | | | 406949.76 | 3344070.83 |
| | | | | | | | 406957.79 | 3344074.78 |
| | | | | | | | 406962.60 | 3344075.84 |
| | | | | | | | 406966.96 | 3344078.58 |
| | | | | | | | 406974.99 | 3344083.28 |
| | | | | | | | 406977.49 | 3344084.17 |
| | | | | | | | 406979.25 | 3344085.42 |
| | | | | | | | 406983.49 | 3344087.96 |
| | | | | | | | 406984.58 | 3344087.85 |
| | | | | | | | 406986.36 | 3344084.85 |
| | | | | | | | 406995.68 | 3344089.81 |
| | | | | | | | 406993.59 | 3344094.13 |
| | | | | | | | 407004.25 | 3344100.30 |
| | | | | | | | 407008.35 | 3344093.46 |
| | | | | | | | 406757.47 | 3343951.60 |
| | | | | | | | 406566.61 | 3343850.70 |
| | | | | | | | 406402.79 | 3343764.10 |
| | | | | | | | 406397.99 | 3343773.70 |
| | | | | | | | 406400.14 | 3343777.02 |

| | | | | | | | | |
|---|---|---|---|---|---|---|---|---|
| | | | | | | | 406397.54 | 3343786.76 |
| | | | | | | | 406404.36 | 3343777.63 |
| | | | | | | | 406408.12 | 3343772.52 |
| | | | | | | | 406417.88 | 3343778.18 |
| | | | | | | | 406425.13 | 3343782.34 |
| | | | | | | | 406424.91 | 3343782.71 |
| | | | | | | | 406427.37 | 3343784.16 |
| | | | | | | | 406431.21 | 3343786.10 |
| | | | | | | | 406447.95 | 3343795.46 |
| | | | | | | | 406460.35 | 3343802.10 |
| | | | | | | | 406467.11 | 3343805.62 |
| | | | | | | | 406470.10 | 3343807.29 |
| | | | | | | | 406471.59 | 3343810.00 |
| | | | | | | | 406478.50 | 3343813.72 |
| | | | | | | | 406480.11 | 3343810.52 |
| | | | | | | | 406501.54 | 3343821.05 |
| | | | | | | | 406501.17 | 3343822.12 |
| | | | | | | | 406506.27 | 3343824.76 |
| | | | | | | | 406507.06 | 3343824.40 |
| | | | | | | | 406511.39 | 3343826.68 |
| | | | | | | | 406511.83 | 3343825.85 |
| | | | | | | | 406514.91 | 3343827.45 |
| | | | | | | | 406519.54 | 3343830.14 |
| | | | | | | | 406519.78 | 3343830.73 |
| | | | | | | | 406524.71 | 3343833.23 |
| | | | | | | | 406525.29 | 3343833.22 |
| | | | | | | | 406530.25 | 3343836.01 |
| | | | | | | | 406533.16 | 3343837.85 |
| | | | | | | | 406542.99 | 3343843.50 |
| | | | | | | | 406541.98 | 3343845.34 |
| | | | | | | | 406549.79 | 3343850.10 |
| | | | | | | | 406551.07 | 3343848.18 |
| | | | | | | | 406560.44 | 3343853.80 |

| | | | | | | | | |
|---|---|---|---|---|---|---|---|---|
| | | | | | | | 406559.55 | 3343855.10 |
| | | | | | | | 406563.14 | 3343857.42 |
| | | | | | | | 406562.92 | 3343857.72 |
| | | | | | | | 406568.22 | 3343861.20 |
| | | | | | | | 406525.51 | 3343935.39 |
| | | | | | | | 406525.09 | 3343936.30 |
| | | | | | | | 406524.18 | 3343935.87 |
| | | | | | | | 406524.61 | 3343934.97 |
| | | | | | | | 406525.51 | 3343935.39 |
| | | | | | | | 406030.31 | 3343475.21 |
| | | | | | | | 406045.06 | 3343488.11 |
| | | | | | | | 406057.15 | 3343502.27 |
| | | | | | | | 406079.83 | 3343528.83 |
| | | | | | | | 406078.89 | 3343529.47 |
| | | | | | | | 406066.42 | 3343518.26 |
| | | | | | | | 406053.17 | 3343506.05 |
| | | | | | | | 406053.99 | 3343505.03 |
| | | | | | | | 406055.91 | 3343503.27 |
| | | | | | | | 406030.31 | 3343475.21 |
| | | | | | | | 405681.10 | 3343259.24 |
| | | | | | | | 405683.65 | 3343260.11 |
| | | | | | | | 405686.11 | 3343261.57 |
| | | | | | | | 405686.05 | 3343262.11 |
| | | | | | | | 405696.68 | 3343266.20 |
| | | | | | | | 405698.03 | 3343266.03 |
| | | | | | | | 405701.03 | 3343266.99 |
| | | | | | | | 405707.36 | 3343272.15 |
| | | | | | | | 405707.09 | 3343272.49 |
| | | | | | | | 405714.47 | 3343276.25 |
| | | | | | | | 405715.13 | 3343275.53 |
| | | | | | | | 405718.82 | 3343276.71 |
| | | | | | | | 405723.02 | 3343280.69 |
| | | | | | | | 405723.23 | 3343280.32 |

| | | | | | | | | |
|---|---|---|---|---|---|---|---|---|
| | | | | | | | 405724.40 | 3343280.54 |
| | | | | | | | 405724.98 | 3343279.11 |
| | | | | | | | 405735.01 | 3343284.79 |
| | | | | | | | 405735.96 | 3343283.55 |
| | | | | | | | 405741.81 | 3343287.16 |
| | | | | | | | 405741.13 | 3343288.86 |
| | | | | | | | 405741.67 | 3343289.21 |
| | | | | | | | 405748.58 | 3343292.70 |
| | | | | | | | 405756.33 | 3343298.57 |
| | | | | | | | 405767.48 | 3343304.12 |
| | | | | | | | 405770.70 | 3343305.44 |
| | | | | | | | 405774.62 | 3343308.65 |
| | | | | | | | 405774.28 | 3343309.20 |
| | | | | | | | 405776.68 | 3343310.89 |
| | | | | | | | 405784.76 | 3343314.25 |
| | | | | | | | 405810.55 | 3343328.46 |
| | | | | | | | 405812.34 | 3343331.09 |
| | | | | | | | 405813.35 | 3343330.73 |
| | | | | | | | 405817.43 | 3343332.45 |
| | | | | | | | 405818.11 | 3343332.38 |
| | | | | | | | 405820.47 | 3343332.98 |
| | | | | | | | 405822.67 | 3343334.13 |
| | | | | | | | 405824.21 | 3343335.58 |
| | | | | | | | 405826.91 | 3343336.79 |
| | | | | | | | 405827.18 | 3343336.23 |
| | | | | | | | 405844.66 | 3343346.37 |
| | | | | | | | 405845.21 | 3343345.33 |
| | | | | | | | 405853.01 | 3343350.15 |
| | | | | | | | 405855.76 | 3343350.36 |
| | | | | | | | 405859.49 | 3343353.41 |
| | | | | | | | 405860.06 | 3343354.47 |
| | | | | | | | 405862.01 | 3343355.66 |
| | | | | | | | 405871.44 | 3343361.68 |

| | | | | | | | | |
|---|---|---|---|---|---|---|---|---|
| | | | | | | | 405878.57 | 3343366.37 |
| | | | | | | | 405884.30 | 3343370.83 |
| | | | | | | | 405894.04 | 3343378.30 |
| | | | | | | | 405894.83 | 3343377.36 |
| | | | | | | | 405898.47 | 3343379.37 |
| | | | | | | | 405903.32 | 3343383.95 |
| | | | | | | | 405904.26 | 3343382.60 |
| | | | | | | | 405922.85 | 3343393.68 |
| | | | | | | | 405946.23 | 3343409.19 |
| | | | | | | | 405945.09 | 3343410.55 |
| | | | | | | | 405948.43 | 3343413.03 |
| | | | | | | | 405961.60 | 3343422.18 |
| | | | | | | | 405964.01 | 3343423.85 |
| | | | | | | | 405964.30 | 3343423.47 |
| | | | | | | | 405971.89 | 3343428.74 |
| | | | | | | | 405972.21 | 3343429.19 |
| | | | | | | | 405978.11 | 3343432.71 |
| | | | | | | | 405980.95 | 3343435.31 |
| | | | | | | | 405986.84 | 3343439.72 |
| | | | | | | | 405986.43 | 3343440.32 |
| | | | | | | | 406007.03 | 3343454.82 |
| | | | | | | | 405994.54 | 3343443.18 |
| | | | | | | | 405950.04 | 3343411.05 |
| | | | | | | | 405864.40 | 3343353.60 |
| | | | | | | | 405743.92 | 3343282.87 |
| | | | | | | | 405682.96 | 3343256.14 |
| | | | | | | | 405618.95 | 3343239.18 |
| | | | | | | | 405559.01 | 3343226.70 |
| | | | | | | | 405535.71 | 3343224.27 |
| | | | | | | | 405535.77 | 3343227.91 |
| | | | | | | | 405548.84 | 3343229.01 |
| | | | | | | | 405555.31 | 3343229.99 |
| | | | | | | | 405555.19 | 3343230.71 |

| | | | | | | | | |
|---|---|---|---|---|---|---|---|---|
| | | | | | | | 405561.78 | 3343231.14 |
| | | | | | | | 405569.02 | 3343231.11 |
| | | | | | | | 405572.56 | 3343231.78 |
| | | | | | | | 405575.34 | 3343233.15 |
| | | | | | | | 405583.29 | 3343234.42 |
| | | | | | | | 405592.09 | 3343235.55 |
| | | | | | | | 405591.97 | 3343236.01 |
| | | | | | | | 405595.36 | 3343236.78 |
| | | | | | | | 405595.83 | 3343235.60 |
| | | | | | | | 405602.40 | 3343236.80 |
| | | | | | | | 405602.40 | 3343238.37 |
| | | | | | | | 405606.76 | 3343239.35 |
| | | | | | | | 405606.92 | 3343238.69 |
| | | | | | | | 405611.82 | 3343239.97 |
| | | | | | | | 405614.48 | 3343240.82 |
| | | | | | | | 405621.72 | 3343243.58 |
| | | | | | | | 405622.16 | 3343242.46 |
| | | | | | | | 405628.63 | 3343244.72 |
| | | | | | | | 405676.02 | 3343258.85 |
| | | | | | | | 405680.78 | 3343260.18 |
| | | | | | | | 405681.10 | 3343259.24 |
| | | | | | | | 404802.19 | 3342933.15 |
| | | | | | | | 404801.91 | 3342934.69 |
| | | | | | | | 404808.45 | 3342937.08 |
| | | | | | | | 404811.99 | 3342944.81 |
| | | | | | | | 404841.54 | 3342957.24 |
| | | | | | | | 404865.55 | 3342968.31 |
| | | | | | | | 404867.51 | 3342969.39 |
| | | | | | | | 404871.90 | 3342971.89 |
| | | | | | | | 404875.14 | 3342974.00 |
| | | | | | | | 404883.39 | 3342979.00 |
| | | | | | | | 404888.28 | 3342982.03 |
| | | | | | | | 404890.18 | 3342983.24 |

| | | | | | | | | |
|---|---|---|---|---|---|---|---|---|
| | | | | | | | 404891.30 | 3342985.32 |
| | | | | | | | 404891.39 | 3342985.37 |
| | | | | | | | 404892.89 | 3342983.04 |
| | | | | | | | 404898.29 | 3342986.55 |
| | | | | | | | 404896.89 | 3342988.72 |
| | | | | | | | 404912.94 | 3342999.13 |
| | | | | | | | 404917.75 | 3343002.53 |
| | | | | | | | 404920.54 | 3343004.38 |
| | | | | | | | 404928.12 | 3343008.03 |
| | | | | | | | 404948.13 | 3343020.58 |
| | | | | | | | 404976.15 | 3343037.35 |
| | | | | | | | 404977.19 | 3343035.42 |
| | | | | | | | 404945.12 | 3343014.56 |
| | | | | | | | 404889.74 | 3342978.03 |
| | | | | | | | 404851.21 | 3342955.44 |
| | | | | | | | 404802.67 | 3342930.64 |
| | | | | | | | 404745.15 | 3342908.80 |
| | | | | | | | 404676.16 | 3342890.81 |
| | | | | | | | 404677.77 | 3342880.83 |
| | | | | | | | 404676.35 | 3342880.53 |
| | | | | | | | 404675.07 | 3342880.30 |
| | | | | | | | 404675.05 | 3342893.64 |
| | | | | | | | 404676.54 | 3342900.01 |
| | | | | | | | 404679.50 | 3342900.58 |
| | | | | | | | 404684.82 | 3342906.40 |
| | | | | | | | 404700.80 | 3342908.90 |
| | | | | | | | 404700.81 | 3342900.45 |
| | | | | | | | 404732.67 | 3342910.13 |
| | | | | | | | 404761.32 | 3342918.83 |
| | | | | | | | 404802.19 | 3342933.15 |
| | | | | | | | 405027.37 | 3343134.14 |
| | | | | | | | 405020.13 | 3343129.86 |
| | | | | | | | 405020.04 | 3343129.20 |

| | | | | | | | | |
|---|---|---|---|---|---|---|---|---|
| | | | | | | | 405019.44 | 3343129.36 |
| | | | | | | | 405006.90 | 3343121.49 |
| | | | | | | | 405001.79 | 3343133.68 |
| | | | | | | | 405000.44 | 3343135.78 |
| | | | | | | | 404996.77 | 3343137.94 |
| | | | | | | | 404997.05 | 3343138.30 |
| | | | | | | | 404999.79 | 3343155.93 |
| | | | | | | | 405000.34 | 3343160.02 |
| | | | | | | | 405000.51 | 3343161.79 |
| | | | | | | | 405004.80 | 3343160.88 |
| | | | | | | | 405027.37 | 3343134.14 |
| | | | | | | | 405020.04 | 3343129.20 |
| | | | | | | | 405020.62 | 3343133.52 |
| | | | | | | | 405015.81 | 3343134.80 |
| | | | | | | | 405015.23 | 3343130.48 |
| | | | | | | | 405020.04 | 3343129.20 |
| | | | | | | | 405024.28 | 3343137.64 |
| | | | | | | | 405023.64 | 3343138.45 |
| | | | | | | | 405019.47 | 3343135.18 |
| | | | | | | | 405020.11 | 3343134.36 |
| | | | | | | | 405024.28 | 3343137.64 |
| | | | | | | | 405014.37 | 3343136.69 |
| | | | | | | | 405013.18 | 3343142.44 |
| | | | | | | | 405012.21 | 3343142.24 |
| | | | | | | | 405013.39 | 3343136.49 |
| | | | | | | | 405014.37 | 3343136.69 |
| | | | | | | | 405163.59 | 3343147.73 |
| | | | | | | | 405185.36 | 3343162.34 |
| | | | | | | | 405229.06 | 3343188.47 |
| | | | | | | | 405227.64 | 3343190.86 |
| | | | | | | | 405222.15 | 3343187.92 |
| | | | | | | | 405214.62 | 3343182.25 |
| | | | | | | | 405215.26 | 3343181.35 |

| | | | | | | | | |
|---|---|---|---|---|---|---|---|---|
| | | | | | | | 405205.05 | 3343175.12 |
| | | | | | | | 405204.03 | 3343176.88 |
| | | | | | | | 405186.73 | 3343165.93 |
| | | | | | | | 405180.30 | 3343161.26 |
| | | | | | | | 405179.00 | 3343159.90 |
| | | | | | | | 405173.80 | 3343156.43 |
| | | | | | | | 405172.96 | 3343156.78 |
| | | | | | | | 405167.61 | 3343153.26 |
| | | | | | | | 405156.01 | 3343145.00 |
| | | | | | | | 405130.75 | 3343128.35 |
| | | | | | | | 405121.70 | 3343142.54 |
| | | | | | | | 405116.68 | 3343138.77 |
| | | | | | | | 405102.48 | 3343128.51 |
| | | | | | | | 405102.27 | 3343128.39 |
| | | | | | | | 405086.40 | 3343116.93 |
| | | | | | | | 405095.99 | 3343105.23 |
| | | | | | | | 405130.44 | 3343125.46 |
| | | | | | | | 405163.59 | 3343147.73 |
| | | | | | | | 405102.54 | 3343127.24 |
| | | | | | | | 405114.45 | 3343134.56 |
| | | | | | | | 405119.79 | 3343125.44 |
| | | | | | | | 405119.01 | 3343125.00 |
| | | | | | | | 405117.07 | 3343123.88 |
| | | | | | | | 405117.90 | 3343122.32 |
| | | | | | | | 405115.92 | 3343121.14 |
| | | | | | | | 405115.04 | 3343122.69 |
| | | | | | | | 405112.59 | 3343121.23 |
| | | | | | | | 405107.92 | 3343118.27 |
| | | | | | | | 405104.84 | 3343123.34 |
| | | | | | | | 405102.54 | 3343127.24 |
| | | | | | | | 406243.68 | 3343667.62 |
| | | | | | | | 406395.92 | 3343759.95 |
| | | | | | | | 406393.03 | 3343765.72 |

| | | | | | | | | |
|---|---|---|---|---|---|---|---|---|
| | | | | | | | 406392.52 | 3343766.74 |
| | | | | | | | 406392.01 | 3343765.10 |
| | | | | | | | 406390.22 | 3343763.99 |
| | | | | | | | 406388.75 | 3343764.56 |
| | | | | | | | 406384.51 | 3343761.59 |
| | | | | | | | 406384.88 | 3343760.89 |
| | | | | | | | 406382.34 | 3343756.98 |
| | | | | | | | 406378.29 | 3343754.30 |
| | | | | | | | 406377.28 | 3343754.61 |
| | | | | | | | 406371.17 | 3343749.58 |
| | | | | | | | 406367.88 | 3343748.00 |
| | | | | | | | 406366.80 | 3343747.95 |
| | | | | | | | 406361.38 | 3343744.59 |
| | | | | | | | 406361.63 | 3343743.96 |
| | | | | | | | 406345.46 | 3343734.96 |
| | | | | | | | 406346.10 | 3343732.92 |
| | | | | | | | 406333.54 | 3343725.27 |
| | | | | | | | 406323.56 | 3343718.85 |
| | | | | | | | 406305.77 | 3343707.38 |
| | | | | | | | 406304.55 | 3343709.22 |
| | | | | | | | 406303.21 | 3343708.18 |
| | | | | | | | 406300.25 | 3343706.57 |
| | | | | | | | 406299.15 | 3343702.29 |
| | | | | | | | 406295.95 | 3343699.98 |
| | | | | | | | 406291.96 | 3343697.71 |
| | | | | | | | 406289.68 | 3343699.19 |
| | | | | | | | 406285.03 | 3343696.51 |
| | | | | | | | 406280.59 | 3343694.74 |
| | | | | | | | 406280.16 | 3343695.16 |
| | | | | | | | 406270.92 | 3343689.59 |
| | | | | | | | 406271.24 | 3343689.00 |
| | | | | | | | 406263.91 | 3343684.58 |
| | | | | | | | 406244.93 | 3343673.35 |

| | | | | | | | | |
|---|---|---|---|---|---|---|---|---|
| | | | | | | | 406244.22 | 3343674.32 |
| | | | | | | | 406240.46 | 3343680.76 |
| | | | | | | | 406239.33 | 3343680.29 |
| | | | | | | | 406231.94 | 3343694.08 |
| | | | | | | | 406229.27 | 3343696.93 |
| | | | | | | | 406228.23 | 3343698.27 |
| | | | | | | | 406227.76 | 3343699.16 |
| | | | | | | | 406226.87 | 3343698.69 |
| | | | | | | | 406226.34 | 3343698.94 |
| | | | | | | | 406221.15 | 3343708.84 |
| | | | | | | | 406211.82 | 3343727.77 |
| | | | | | | | 406212.71 | 3343728.23 |
| | | | | | | | 406212.25 | 3343729.11 |
| | | | | | | | 406211.37 | 3343728.66 |
| | | | | | | | 406206.15 | 3343738.55 |
| | | | | | | | 406197.53 | 3343755.25 |
| | | | | | | | 406183.78 | 3343780.09 |
| | | | | | | | 406177.35 | 3343791.76 |
| | | | | | | | 406172.74 | 3343800.14 |
| | | | | | | | 406176.98 | 3343803.69 |
| | | | | | | | 406170.97 | 3343814.38 |
| | | | | | | | 406158.90 | 3343845.70 |
| | | | | | | | 406149.17 | 3343854.20 |
| | | | | | | | 406147.71 | 3343857.20 |
| | | | | | | | 406146.14 | 3343862.10 |
| | | | | | | | 406132.84 | 3343885.09 |
| | | | | | | | 406120.37 | 3343906.62 |
| | | | | | | | 406138.81 | 3343918.78 |
| | | | | | | | 406135.87 | 3343924.44 |
| | | | | | | | 406114.54 | 3343911.07 |
| | | | | | | | 406096.50 | 3343943.76 |
| | | | | | | | 406096.36 | 3343950.45 |
| | | | | | | | 406113.51 | 3343962.33 |

| | | | | | | | | |
|---|---|---|---|---|---|---|---|---|
| | | | | | | | 406120.23 | 3343953.22 |
| | | | | | | | 406124.59 | 3343958.24 |
| | | | | | | | 406112.77 | 3343973.39 |
| | | | | | | | 406110.08 | 3343979.53 |
| | | | | | | | 406107.79 | 3343978.67 |
| | | | | | | | 406103.88 | 3343976.79 |
| | | | | | | | 406094.93 | 3343970.90 |
| | | | | | | | 406091.65 | 3343968.53 |
| | | | | | | | 406096.48 | 3343960.42 |
| | | | | | | | 406088.82 | 3343955.49 |
| | | | | | | | 406080.40 | 3343950.44 |
| | | | | | | | 406089.76 | 3343931.30 |
| | | | | | | | 406091.83 | 3343932.22 |
| | | | | | | | 406107.23 | 3343904.72 |
| | | | | | | | 406092.51 | 3343896.10 |
| | | | | | | | 406090.57 | 3343890.48 |
| | | | | | | | 406085.82 | 3343887.22 |
| | | | | | | | 406091.83 | 3343877.41 |
| | | | | | | | 406097.54 | 3343880.27 |
| | | | | | | | 406096.86 | 3343890.28 |
| | | | | | | | 406107.84 | 3343897.29 |
| | | | | | | | 406125.13 | 3343866.99 |
| | | | | | | | 406139.09 | 3343848.84 |
| | | | | | | | 406148.41 | 3343830.82 |
| | | | | | | | 406162.43 | 3343809.70 |
| | | | | | | | 406175.54 | 3343788.76 |
| | | | | | | | 406169.92 | 3343785.83 |
| | | | | | | | 406177.83 | 3343770.44 |
| | | | | | | | 406190.24 | 3343749.66 |
| | | | | | | | 406194.18 | 3343751.52 |
| | | | | | | | 406238.68 | 3343673.21 |
| | | | | | | | 406243.68 | 3343667.62 |
| | | | | | | | 406228.23 | 3343698.27 |

| | | | | | | | | |
|---|---|---|---|---|---|---|---|---|
| | | | | | | | 406227.34 | 3343697.80 |
| | | | | | | | 406226.87 | 3343698.69 |
| | | | | | | | 406227.76 | 3343699.16 |
| | | | | | | | 406228.23 | 3343698.27 |
| | | | | | | | 406212.71 | 3343728.23 |
| | | | | | | | 406211.82 | 3343727.77 |
| | | | | | | | 406211.37 | 3343728.66 |
| | | | | | | | 406212.25 | 3343729.11 |
| | | | | | | | 406212.71 | 3343728.23 |
| | | | | | | | 406233.87 | 3343661.67 |
| | | | | | | | 406243.68 | 3343667.62 |
| | | | | | | | 406238.68 | 3343673.21 |
| | | | | | | | 406235.48 | 3343671.42 |
| | | | | | | | 406206.29 | 3343655.09 |
| | | | | | | | 406207.76 | 3343652.53 |
| | | | | | | | 406198.01 | 3343645.36 |
| | | | | | | | 406176.76 | 3343631.04 |
| | | | | | | | 406176.94 | 3343630.57 |
| | | | | | | | 406168.84 | 3343623.41 |
| | | | | | | | 406166.03 | 3343621.50 |
| | | | | | | | 406161.20 | 3343617.02 |
| | | | | | | | 406159.34 | 3343613.22 |
| | | | | | | | 406159.86 | 3343612.60 |
| | | | | | | | 406154.96 | 3343608.88 |
| | | | | | | | 406139.49 | 3343596.48 |
| | | | | | | | 406130.57 | 3343588.92 |
| | | | | | | | 406129.55 | 3343588.95 |
| | | | | | | | 406129.51 | 3343587.59 |
| | | | | | | | 406118.54 | 3343578.70 |
| | | | | | | | 406118.04 | 3343579.15 |
| | | | | | | | 406112.91 | 3343573.95 |
| | | | | | | | 406111.39 | 3343571.88 |
| | | | | | | | 406107.01 | 3343566.86 |

| | | | | | | | | |
|---|---|---|---|---|---|---|---|---|
| | | | | | | | 406106.28 | 3343567.29 |
| | | | | | | | 406099.76 | 3343559.55 |
| | | | | | | | 406099.93 | 3343558.97 |
| | | | | | | | 406095.56 | 3343554.31 |
| | | | | | | | 406094.89 | 3343554.84 |
| | | | | | | | 406094.04 | 3343553.98 |
| | | | | | | | 406086.99 | 3343560.55 |
| | | | | | | | 406083.45 | 3343556.52 |
| | | | | | | | 406096.06 | 3343547.84 |
| | | | | | | | 406140.15 | 3343593.20 |
| | | | | | | | 406183.46 | 3343626.98 |
| | | | | | | | 406230.13 | 3343659.09 |
| | | | | | | | 406233.87 | 3343661.67 |
| | | | | | | | 406130.45 | 3343585.10 |
| | | | | | | | 406129.44 | 3343585.13 |
| | | | | | | | 406129.55 | 3343588.95 |
| | | | | | | | 406130.57 | 3343588.92 |
| | | | | | | | 406130.45 | 3343585.10 |
| | | | | | | | 405309.71 | 3343207.14 |
| | | | | | | | 405305.92 | 3343206.78 |
| | | | | | | | 405305.87 | 3343207.55 |
| | | | | | | | 405309.66 | 3343207.98 |
| | | | | | | | 405323.45 | 3343208.65 |
| | | | | | | | 405326.95 | 3343208.96 |
| | | | | | | | 405333.93 | 3343209.46 |
| | | | | | | | 405333.99 | 3343209.91 |
| | | | | | | | 405347.04 | 3343210.27 |
| | | | | | | | 405347.05 | 3343209.60 |
| | | | | | | | 405354.27 | 3343209.63 |
| | | | | | | | 405362.10 | 3343210.22 |
| | | | | | | | 405362.20 | 3343210.76 |
| | | | | | | | 405371.01 | 3343210.96 |
| | | | | | | | 405370.83 | 3343210.40 |

| | | | | | | | | |
|---|---|---|---|---|---|---|---|---|
| | | | | | | | 405375.68<br>405382.99<br>405384.10<br>405396.28<br>405396.68<br>405399.98<br>405402.70<br>405402.68<br>405406.14<br>405406.30<br>405411.55<br>405411.52<br>405432.31<br>405447.03<br>405457.47<br>405461.94<br>405462.30<br>405395.83<br>405313.71<br>405309.71<br>405280.90<br>405279.98<br>405275.70<br>405276.68<br>405280.90<br>406537.80<br>406536.90<br>406535.44<br>406536.34<br>406537.80 | 3343210.70<br>3343211.20<br>3343211.19<br>3343212.40<br>3343211.95<br>3343211.90<br>3343212.78<br>3343213.97<br>3343214.31<br>3343213.29<br>3343213.81<br>3343214.84<br>3343216.89<br>3343218.62<br>3343219.81<br>3343220.21<br>3343216.61<br>3343209.68<br>3343207.52<br>3343207.14<br>3343204.46<br>3343212.16<br>3343211.39<br>3343204.07<br>3343204.46<br>3343908.84<br>3343908.41<br>3343911.50<br>3343911.93<br>3343908.84 |
| 8 | ОП9 | Российская Федерация, Иркутская | 916.43 | Земли населенных пунктов | Земельный участок (территории) | Образование из неразграниченных земель | 407040.53<br>407040.44<br>407046.14 | 3344244.71<br>3344244.82<br>3344248.73 |

| | | | | | | | | |
|---|---|---|---|---|---|---|---|---|
| | | область, муниципальный район Иркутский, муниципальное образование Хомутовское, село Хомутово | | | общего пользования | государственной или муниципальной собственности | 407061.99<br>407063.08<br>407063.95<br>407072.44<br>407091.87<br>407095.40<br>407095.17<br>407095.97<br>407097.09<br>407107.44<br>407099.60<br>407082.68<br>407069.46<br>407069.46<br>407055.53<br>407040.53 | 3344224.68<br>3344222.86<br>3344223.44<br>3344209.97<br>3344179.10<br>3344173.50<br>3344172.00<br>3344170.72<br>3344170.82<br>3344154.41<br>3344150.57<br>3344177.59<br>3344198.64<br>3344198.64<br>3344220.82<br>3344244.71 |
| 9 | ОП10 | Российская Федерация, Иркутская область, муниципальный район Иркутский, муниципальное образование Хомутовское, село Хомутово | 4896.39 | Земли населенных пунктов | Земельный участок (территории) общего пользования | Образование из неразграниченных земель государственной или муниципальной собственности | 406844.79<br>406829.23<br>406819.67<br>406815.72<br>406811.95<br>406810.66<br>406809.22<br>406807.78<br>406806.98<br>406805.74<br>406804.43<br>406802.83<br>406801.53<br>406800.42<br>406799.89<br>406799.62<br>406800.24 | 3344319.47<br>3344333.74<br>3344342.50<br>3344350.72<br>3344355.73<br>3344357.34<br>3344358.43<br>3344359.00<br>3344359.14<br>3344359.16<br>3344358.93<br>3344358.23<br>3344357.19<br>3344355.63<br>3344354.19<br>3344352.56<br>3344350.20 |

| | | | | | | | | |
|---|---|---|---|---|---|---|---|---|
| | | | | | | | 406801.76 | 3344348.16 |
| | | | | | | | 406803.69 | 3344346.63 |
| | | | | | | | 406809.21 | 3344342.87 |
| | | | | | | | 406816.70 | 3344339.06 |
| | | | | | | | 406826.00 | 3344330.78 |
| | | | | | | | 406841.82 | 3344316.15 |
| | | | | | | | 406842.56 | 3344316.85 |
| | | | | | | | 406844.79 | 3344319.47 |
| | | | | | | | 406718.78 | 3344082.91 |
| | | | | | | | 406706.45 | 3344072.64 |
| | | | | | | | 406729.13 | 3344041.96 |
| | | | | | | | 406750.97 | 3344010.69 |
| | | | | | | | 406758.73 | 3343997.53 |
| | | | | | | | 406760.31 | 3344012.35 |
| | | | | | | | 406749.61 | 3344027.43 |
| | | | | | | | 406738.80 | 3344042.66 |
| | | | | | | | 406727.52 | 3344058.54 |
| | | | | | | | 406722.66 | 3344065.31 |
| | | | | | | | 406728.24 | 3344070.00 |
| | | | | | | | 406718.78 | 3344082.91 |
| | | | | | | | 408337.68 | 3344826.46 |
| | | | | | | | 408333.58 | 3344832.76 |
| | | | | | | | 408277.47 | 3344808.22 |
| | | | | | | | 408276.51 | 3344807.83 |
| | | | | | | | 408279.47 | 3344800.81 |
| | | | | | | | 408306.34 | 3344812.38 |
| | | | | | | | 408322.01 | 3344819.42 |
| | | | | | | | 408337.68 | 3344826.46 |
| | | | | | | | 407051.23 | 3344564.99 |
| | | | | | | | 407041.82 | 3344583.45 |
| | | | | | | | 407075.79 | 3344598.43 |
| | | | | | | | 407087.24 | 3344583.62 |
| | | | | | | | 407095.80 | 3344581.62 |

| | | | | | | | | |
|---|---|---|---|---|---|---|---|---|
| | | | | | | | 407060.10 | 3344561.40 |
| | | | | | | | 407020.15 | 3344531.75 |
| | | | | | | | 407014.29 | 3344535.34 |
| | | | | | | | 407012.68 | 3344535.20 |
| | | | | | | | 407016.67 | 3344540.20 |
| | | | | | | | 407021.89 | 3344544.51 |
| | | | | | | | 407027.36 | 3344549.05 |
| | | | | | | | 407037.05 | 3344557.09 |
| | | | | | | | 407051.23 | 3344564.99 |
| | | | | | | | 406535.94 | 3344006.21 |
| | | | | | | | 406529.74 | 3344001.22 |
| | | | | | | | 406495.26 | 3344038.71 |
| | | | | | | | 406489.00 | 3344045.66 |
| | | | | | | | 406479.06 | 3344055.19 |
| | | | | | | | 406457.30 | 3344080.06 |
| | | | | | | | 406463.22 | 3344086.74 |
| | | | | | | | 406467.91 | 3344092.03 |
| | | | | | | | 406471.97 | 3344087.52 |
| | | | | | | | 406466.89 | 3344082.76 |
| | | | | | | | 406484.43 | 3344061.82 |
| | | | | | | | 406487.40 | 3344058.43 |
| | | | | | | | 406486.85 | 3344057.93 |
| | | | | | | | 406492.46 | 3344052.19 |
| | | | | | | | 406492.62 | 3344052.49 |
| | | | | | | | 406497.68 | 3344046.85 |
| | | | | | | | 406513.69 | 3344029.00 |
| | | | | | | | 406535.94 | 3344006.21 |
| | | | | | | | 407150.32 | 3344316.29 |
| | | | | | | | 407197.41 | 3344281.83 |
| | | | | | | | 407191.13 | 3344274.09 |
| | | | | | | | 407184.85 | 3344266.36 |
| | | | | | | | 407185.98 | 3344265.41 |
| | | | | | | | 407184.73 | 3344263.93 |

| | | | | | | | | |
|---|---|---|---|---|---|---|---|---|
| | | | | | | | 407183.59<br>407174.33<br>407171.12<br>407193.12<br>407157.09<br>407118.88<br>407108.56<br>407112.42<br>407103.66<br>407096.06<br>407099.09<br>407150.32 | 3344264.68<br>3344253.28<br>3344256.02<br>3344282.89<br>3344310.61<br>3344275.37<br>3344265.69<br>3344259.50<br>3344250.46<br>3344260.61<br>3344263.56<br>3344316.29 |
| 10 | ОП11 | Российская Федерация, Иркутская область, муниципальный район Иркутский, муниципальное образование Хомутовское, село Хомутово | 30717.53 | Земли населенных пунктов | Земельный участок (территории) общего пользования | Образование из неразграниченных земель государственной или муниципальной собственности | 406788.94<br>406797.36<br>406800.27<br>406806.13<br>406807.03<br>406814.40<br>406815.57<br>406811.53<br>406802.75<br>406799.71<br>406789.44<br>406781.24<br>406776.49<br>406773.74<br>406781.13<br>406747.95<br>406714.24<br>406709.32<br>406739.53<br>406726.67<br>406752.06 | 3344439.36<br>3344426.19<br>3344421.64<br>3344412.48<br>3344411.07<br>3344399.54<br>3344398.90<br>3344394.99<br>3344384.89<br>3344382.86<br>3344369.66<br>3344359.81<br>3344354.18<br>3344351.27<br>3344343.50<br>3344307.95<br>3344262.16<br>3344267.01<br>3344307.88<br>3344317.80<br>3344348.84 |

| | | | | | | | | |
|---|---|---|---|---|---|---|---|---|
| | | | | | | | 406778.97 | 3344380.66 |
| | | | | | | | 406805.63 | 3344412.02 |
| | | | | | | | 406780.64 | 3344431.63 |
| | | | | | | | 406753.58 | 3344400.48 |
| | | | | | | | 406726.73 | 3344368.47 |
| | | | | | | | 406701.65 | 3344337.13 |
| | | | | | | | 406708.38 | 3344331.90 |
| | | | | | | | 406701.56 | 3344323.46 |
| | | | | | | | 406691.23 | 3344331.76 |
| | | | | | | | 406693.85 | 3344335.30 |
| | | | | | | | 406676.26 | 3344353.41 |
| | | | | | | | 406663.19 | 3344367.34 |
| | | | | | | | 406625.88 | 3344328.89 |
| | | | | | | | 406602.84 | 3344297.25 |
| | | | | | | | 406591.18 | 3344312.61 |
| | | | | | | | 406616.38 | 3344337.83 |
| | | | | | | | 406635.02 | 3344356.48 |
| | | | | | | | 406648.30 | 3344369.77 |
| | | | | | | | 406661.46 | 3344382.93 |
| | | | | | | | 406686.28 | 3344412.96 |
| | | | | | | | 406723.46 | 3344462.69 |
| | | | | | | | 406704.25 | 3344481.72 |
| | | | | | | | 406704.23 | 3344482.34 |
| | | | | | | | 406700.42 | 3344485.33 |
| | | | | | | | 406700.57 | 3344485.63 |
| | | | | | | | 406693.30 | 3344493.23 |
| | | | | | | | 406681.41 | 3344503.78 |
| | | | | | | | 406680.37 | 3344502.62 |
| | | | | | | | 406673.34 | 3344506.28 |
| | | | | | | | 406673.38 | 3344506.94 |
| | | | | | | | 406668.85 | 3344509.24 |
| | | | | | | | 406668.68 | 3344508.71 |
| | | | | | | | 406664.19 | 3344511.03 |

| | | | | | | | | |
|---|---|---|---|---|---|---|---|---|
| | | | | | | | 406662.47 | 3344511.60 |
| | | | | | | | 406658.47 | 3344512.59 |
| | | | | | | | 406647.74 | 3344513.25 |
| | | | | | | | 406642.17 | 3344508.12 |
| | | | | | | | 406634.37 | 3344504.08 |
| | | | | | | | 406634.11 | 3344504.37 |
| | | | | | | | 406628.21 | 3344510.79 |
| | | | | | | | 406621.58 | 3344503.93 |
| | | | | | | | 406615.99 | 3344497.83 |
| | | | | | | | 406610.13 | 3344491.50 |
| | | | | | | | 406607.62 | 3344493.40 |
| | | | | | | | 406600.76 | 3344485.58 |
| | | | | | | | 406602.97 | 3344483.76 |
| | | | | | | | 406583.24 | 3344463.43 |
| | | | | | | | 406568.48 | 3344476.29 |
| | | | | | | | 406544.42 | 3344460.38 |
| | | | | | | | 406533.94 | 3344447.57 |
| | | | | | | | 406525.25 | 3344436.95 |
| | | | | | | | 406525.99 | 3344435.60 |
| | | | | | | | 406522.36 | 3344427.58 |
| | | | | | | | 406523.28 | 3344426.32 |
| | | | | | | | 406521.20 | 3344420.56 |
| | | | | | | | 406520.53 | 3344418.92 |
| | | | | | | | 406519.10 | 3344419.45 |
| | | | | | | | 406516.37 | 3344413.87 |
| | | | | | | | 406510.72 | 3344404.35 |
| | | | | | | | 406513.13 | 3344402.80 |
| | | | | | | | 406509.85 | 3344398.16 |
| | | | | | | | 406507.77 | 3344399.28 |
| | | | | | | | 406504.65 | 3344393.78 |
| | | | | | | | 406505.34 | 3344391.78 |
| | | | | | | | 406497.10 | 3344389.24 |
| | | | | | | | 406496.69 | 3344389.16 |

| | | | | | | | | |
|---|---|---|---|---|---|---|---|---|
| | | | | | | | 406496.45 | 3344388.91 |
| | | | | | | | 406490.18 | 3344391.06 |
| | | | | | | | 406497.60 | 3344401.85 |
| | | | | | | | 406500.20 | 3344405.48 |
| | | | | | | | 406500.64 | 3344406.01 |
| | | | | | | | 406499.95 | 3344406.53 |
| | | | | | | | 406517.56 | 3344431.74 |
| | | | | | | | 406519.68 | 3344434.72 |
| | | | | | | | 406517.66 | 3344436.72 |
| | | | | | | | 406536.09 | 3344459.45 |
| | | | | | | | 406538.20 | 3344461.92 |
| | | | | | | | 406558.82 | 3344474.93 |
| | | | | | | | 406587.94 | 3344493.36 |
| | | | | | | | 406610.25 | 3344508.33 |
| | | | | | | | 406611.81 | 3344512.83 |
| | | | | | | | 406610.61 | 3344514.74 |
| | | | | | | | 406610.01 | 3344515.69 |
| | | | | | | | 406598.02 | 3344529.64 |
| | | | | | | | 406588.39 | 3344539.97 |
| | | | | | | | 406571.88 | 3344556.54 |
| | | | | | | | 406564.80 | 3344563.92 |
| | | | | | | | 406561.50 | 3344566.33 |
| | | | | | | | 406561.21 | 3344566.03 |
| | | | | | | | 406560.18 | 3344566.94 |
| | | | | | | | 406551.45 | 3344570.44 |
| | | | | | | | 406551.63 | 3344571.33 |
| | | | | | | | 406547.30 | 3344575.31 |
| | | | | | | | 406544.01 | 3344575.96 |
| | | | | | | | 406539.67 | 3344576.35 |
| | | | | | | | 406531.23 | 3344576.46 |
| | | | | | | | 406515.27 | 3344576.01 |
| | | | | | | | 406503.63 | 3344572.14 |
| | | | | | | | 406499.44 | 3344570.20 |

| | | | | | | | | |
|---|---|---|---|---|---|---|---|---|
| | | | | | | | 406498.50 | 3344572.47 |
| | | | | | | | 406494.10 | 3344571.15 |
| | | | | | | | 406473.70 | 3344562.39 |
| | | | | | | | 406486.02 | 3344534.93 |
| | | | | | | | 406484.01 | 3344533.95 |
| | | | | | | | 406480.78 | 3344532.33 |
| | | | | | | | 406471.74 | 3344527.41 |
| | | | | | | | 406459.54 | 3344553.18 |
| | | | | | | | 406463.16 | 3344562.60 |
| | | | | | | | 406464.94 | 3344577.20 |
| | | | | | | | 406473.43 | 3344576.50 |
| | | | | | | | 406476.89 | 3344576.78 |
| | | | | | | | 406495.89 | 3344581.29 |
| | | | | | | | 406498.82 | 3344581.83 |
| | | | | | | | 406514.04 | 3344582.82 |
| | | | | | | | 406535.07 | 3344582.08 |
| | | | | | | | 406540.06 | 3344586.38 |
| | | | | | | | 406527.11 | 3344607.91 |
| | | | | | | | 406518.44 | 3344625.13 |
| | | | | | | | 406513.76 | 3344636.96 |
| | | | | | | | 406542.46 | 3344649.89 |
| | | | | | | | 406557.47 | 3344616.40 |
| | | | | | | | 406555.24 | 3344615.65 |
| | | | | | | | 406566.29 | 3344598.24 |
| | | | | | | | 406594.37 | 3344553.98 |
| | | | | | | | 406602.23 | 3344556.97 |
| | | | | | | | 406605.17 | 3344558.08 |
| | | | | | | | 406644.35 | 3344572.82 |
| | | | | | | | 406623.86 | 3344617.51 |
| | | | | | | | 406621.15 | 3344623.43 |
| | | | | | | | 406615.00 | 3344621.22 |
| | | | | | | | 406608.00 | 3344633.36 |
| | | | | | | | 406548.10 | 3344685.85 |

| | | | | | | | | |
|---|---|---|---|---|---|---|---|---|
| | | | | | | | 406580.99 | 3344697.10 |
| | | | | | | | 406589.46 | 3344701.90 |
| | | | | | | | 406598.67 | 3344675.55 |
| | | | | | | | 406654.66 | 3344590.37 |
| | | | | | | | 406697.60 | 3344558.05 |
| | | | | | | | 406738.82 | 3344545.90 |
| | | | | | | | 406755.80 | 3344540.90 |
| | | | | | | | 406776.10 | 3344542.76 |
| | | | | | | | 406813.53 | 3344546.20 |
| | | | | | | | 406816.78 | 3344524.82 |
| | | | | | | | 406793.23 | 3344515.42 |
| | | | | | | | 406789.54 | 3344510.62 |
| | | | | | | | 406772.44 | 3344503.06 |
| | | | | | | | 406771.38 | 3344503.59 |
| | | | | | | | 406749.03 | 3344491.65 |
| | | | | | | | 406742.06 | 3344488.25 |
| | | | | | | | 406741.94 | 3344487.48 |
| | | | | | | | 406760.86 | 3344455.73 |
| | | | | | | | 406773.77 | 3344463.08 |
| | | | | | | | 406788.94 | 3344439.36 |
| | | | | | | | 406660.24 | 3344545.97 |
| | | | | | | | 406633.36 | 3344545.12 |
| | | | | | | | 406630.15 | 3344555.90 |
| | | | | | | | 406653.30 | 3344565.93 |
| | | | | | | | 406660.24 | 3344545.97 |
| | | | | | | | 406655.38 | 3344516.02 |
| | | | | | | | 406654.38 | 3344515.99 |
| | | | | | | | 406654.35 | 3344516.99 |
| | | | | | | | 406655.35 | 3344517.02 |
| | | | | | | | 406655.38 | 3344516.02 |
| | | | | | | | 406695.53 | 3344355.17 |
| | | | | | | | 406675.67 | 3344376.31 |
| | | | | | | | 406696.61 | 3344401.62 |

| | | | | | | | | |
|---|---|---|---|---|---|---|---|---|
| | | | | | | | 406707.62 | 3344414.93 |
| | | | | | | | 406717.44 | 3344428.21 |
| | | | | | | | 406735.95 | 3344453.27 |
| | | | | | | | 406761.62 | 3344433.16 |
| | | | | | | | 406740.71 | 3344408.52 |
| | | | | | | | 406729.78 | 3344395.63 |
| | | | | | | | 406718.87 | 3344382.74 |
| | | | | | | | 406695.53 | 3344355.17 |
| | | | | | | | 406713.67 | 3344517.58 |
| | | | | | | | 406712.67 | 3344517.55 |
| | | | | | | | 406712.64 | 3344518.55 |
| | | | | | | | 406713.64 | 3344518.58 |
| | | | | | | | 406713.67 | 3344517.58 |
| | | | | | | | 406749.00 | 3344502.83 |
| | | | | | | | 406743.33 | 3344505.10 |
| | | | | | | | 406743.69 | 3344506.02 |
| | | | | | | | 406749.37 | 3344503.75 |
| | | | | | | | 406749.00 | 3344502.83 |
| | | | | | | | 406752.20 | 3344521.14 |
| | | | | | | | 406751.20 | 3344521.05 |
| | | | | | | | 406751.11 | 3344522.04 |
| | | | | | | | 406752.11 | 3344522.14 |
| | | | | | | | 406752.20 | 3344521.14 |
| | | | | | | | 406809.88 | 3344526.72 |
| | | | | | | | 406808.88 | 3344526.63 |
| | | | | | | | 406808.79 | 3344527.63 |
| | | | | | | | 406809.79 | 3344527.72 |
| | | | | | | | 406809.88 | 3344526.72 |
| | | | | | | | 406809.88 | 3344526.72 |
| | | | | | | | 406808.88 | 3344526.63 |
| | | | | | | | 406808.79 | 3344527.63 |
| | | | | | | | 406809.79 | 3344527.72 |
| | | | | | | | 406809.88 | 3344526.72 |

| | | | | | | | | |
|---|---|---|---|---|---|---|---|---|
| | | | | | | | 406809.88<br>406808.88<br>406808.79<br>406809.79<br>406809.88<br>406752.20<br>406751.20<br>406751.11<br>406752.11<br>406752.20<br>406752.20<br>406751.20<br>406751.11<br>406752.11<br>406752.20<br>406752.20<br>406751.20<br>406751.11<br>406752.11<br>406752.20<br>406752.20<br>406751.20<br>406751.11<br>406752.11<br>406752.20 | 3344526.72<br>3344526.63<br>3344527.63<br>3344527.72<br>3344526.72<br>3344521.14<br>3344521.05<br>3344522.04<br>3344522.14<br>3344521.14<br>3344521.14<br>3344521.05<br>3344522.04<br>3344522.14<br>3344521.14<br>3344521.14<br>3344521.05<br>3344522.04<br>3344522.14<br>3344521.14<br>3344521.14<br>3344521.05<br>3344522.04<br>3344522.14<br>3344521.14 |
| 11 | ОП13 | Российская Федерация, Иркутская область, муниципальный район Иркутский, муниципальное образование | 24527.43 | Земли населенных пунктов | Земельный участок (территории) общего пользования | Образование из неразграниченных земель государственной или муниципальной собственности | 406145.41<br>406124.23<br>406121.09<br>406118.70<br>406117.24<br>406117.12<br>406116.81<br>406109.42 | 3344585.30<br>3344616.71<br>3344622.55<br>3344628.94<br>3344635.38<br>3344635.90<br>3344645.79<br>3344657.80 |

| | | | | | | | | |
|---|---|---|---|---|---|---|---|---|
| | | Хомутовское,<br>село Хомутово | | | | | 406103.38<br>406088.93<br>406084.87<br>406073.93<br>406043.39<br>406042.68<br>406040.85<br>406037.62<br>406035.36<br>406030.19<br>406027.18<br>406025.32<br>406019.88<br>406019.43<br>406019.27<br>405988.36<br>405975.66<br>405986.57<br>405998.39<br>406007.91<br>406011.72<br>406030.78<br>406032.13<br>406034.30<br>406033.95<br>406035.59<br>406035.70<br>406035.39<br>406024.30<br>406019.48<br>406005.94<br>406005.69<br>405999.57 | 3344653.47<br>3344643.53<br>3344640.73<br>3344634.39<br>3344617.36<br>3344618.82<br>3344620.99<br>3344627.46<br>3344633.74<br>3344644.28<br>3344650.42<br>3344652.28<br>3344663.37<br>3344665.74<br>3344666.54<br>3344699.43<br>3344686.79<br>3344684.29<br>3344677.32<br>3344668.05<br>3344661.03<br>3344621.95<br>3344617.51<br>3344612.38<br>3344612.20<br>3344606.90<br>3344604.02<br>3344601.12<br>3344595.59<br>3344604.80<br>3344598.48<br>3344599.03<br>3344595.55 |

| | | | | | | | | |
|---|---|---|---|---|---|---|---|---|
| | | | | | | | 406000.59 | 3344594.11 |
| | | | | | | | 405996.04 | 3344590.25 |
| | | | | | | | 405996.81 | 3344589.39 |
| | | | | | | | 406002.50 | 3344581.49 |
| | | | | | | | 406008.68 | 3344584.44 |
| | | | | | | | 406010.05 | 3344581.54 |
| | | | | | | | 406015.87 | 3344567.62 |
| | | | | | | | 406013.14 | 3344555.11 |
| | | | | | | | 406012.81 | 3344553.11 |
| | | | | | | | 406011.20 | 3344552.23 |
| | | | | | | | 406010.34 | 3344552.14 |
| | | | | | | | 406010.36 | 3344551.93 |
| | | | | | | | 405994.48 | 3344544.87 |
| | | | | | | | 405996.30 | 3344542.43 |
| | | | | | | | 405996.96 | 3344540.33 |
| | | | | | | | 405996.83 | 3344539.77 |
| | | | | | | | 406013.69 | 3344515.39 |
| | | | | | | | 406024.20 | 3344498.47 |
| | | | | | | | 406033.63 | 3344481.57 |
| | | | | | | | 406034.31 | 3344480.84 |
| | | | | | | | 406040.01 | 3344472.53 |
| | | | | | | | 406039.12 | 3344471.89 |
| | | | | | | | 406045.07 | 3344460.40 |
| | | | | | | | 406050.50 | 3344452.55 |
| | | | | | | | 406053.60 | 3344459.52 |
| | | | | | | | 406055.00 | 3344462.42 |
| | | | | | | | 406060.18 | 3344472.55 |
| | | | | | | | 406057.26 | 3344484.87 |
| | | | | | | | 406075.27 | 3344497.33 |
| | | | | | | | 406088.70 | 3344509.90 |
| | | | | | | | 406096.67 | 3344516.62 |
| | | | | | | | 406108.63 | 3344526.70 |
| | | | | | | | 406108.28 | 3344526.99 |

| | | | | | | | | |
|---|---|---|---|---|---|---|---|---|
| | | | | | | | 406112.57 | 3344530.56 |
| | | | | | | | 406112.85 | 3344530.25 |
| | | | | | | | 406113.18 | 3344530.53 |
| | | | | | | | 406119.61 | 3344536.03 |
| | | | | | | | 406118.94 | 3344536.93 |
| | | | | | | | 406125.23 | 3344541.86 |
| | | | | | | | 406125.87 | 3344540.84 |
| | | | | | | | 406135.29 | 3344547.66 |
| | | | | | | | 406135.27 | 3344549.82 |
| | | | | | | | 406151.91 | 3344562.16 |
| | | | | | | | 406160.48 | 3344568.60 |
| | | | | | | | 406158.35 | 3344571.47 |
| | | | | | | | 406168.59 | 3344579.03 |
| | | | | | | | 406171.03 | 3344575.90 |
| | | | | | | | 406174.09 | 3344577.87 |
| | | | | | | | 406185.29 | 3344585.23 |
| | | | | | | | 406189.31 | 3344581.64 |
| | | | | | | | 406198.32 | 3344588.96 |
| | | | | | | | 406199.85 | 3344595.03 |
| | | | | | | | 406210.81 | 3344603.02 |
| | | | | | | | 406237.87 | 3344621.36 |
| | | | | | | | 406239.89 | 3344620.89 |
| | | | | | | | 406259.98 | 3344634.87 |
| | | | | | | | 406279.21 | 3344646.86 |
| | | | | | | | 406333.61 | 3344691.66 |
| | | | | | | | 406333.82 | 3344691.23 |
| | | | | | | | 406345.77 | 3344699.55 |
| | | | | | | | 406356.31 | 3344704.89 |
| | | | | | | | 406353.91 | 3344708.53 |
| | | | | | | | 406360.03 | 3344713.99 |
| | | | | | | | 406365.85 | 3344719.19 |
| | | | | | | | 406371.52 | 3344722.85 |
| | | | | | | | 406375.12 | 3344723.08 |

| | | | | | | | | |
|---|---|---|---|---|---|---|---|---|
| | | | | | | | 406379.02 | 3344721.77 |
| | | | | | | | 406383.11 | 3344716.93 |
| | | | | | | | 406392.64 | 3344699.92 |
| | | | | | | | 406392.40 | 3344699.72 |
| | | | | | | | 406396.61 | 3344692.57 |
| | | | | | | | 406401.48 | 3344683.84 |
| | | | | | | | 406393.44 | 3344678.83 |
| | | | | | | | 406398.15 | 3344671.13 |
| | | | | | | | 406400.79 | 3344672.55 |
| | | | | | | | 406403.73 | 3344668.55 |
| | | | | | | | 406403.61 | 3344668.31 |
| | | | | | | | 406408.47 | 3344659.42 |
| | | | | | | | 406410.90 | 3344654.08 |
| | | | | | | | 406405.33 | 3344649.59 |
| | | | | | | | 406408.63 | 3344643.24 |
| | | | | | | | 406411.94 | 3344644.38 |
| | | | | | | | 406416.41 | 3344635.45 |
| | | | | | | | 406424.06 | 3344614.54 |
| | | | | | | | 406424.64 | 3344614.72 |
| | | | | | | | 406437.07 | 3344593.06 |
| | | | | | | | 406437.49 | 3344593.11 |
| | | | | | | | 406440.81 | 3344587.20 |
| | | | | | | | 406440.40 | 3344587.05 |
| | | | | | | | 406452.51 | 3344567.49 |
| | | | | | | | 406452.57 | 3344566.57 |
| | | | | | | | 406440.59 | 3344557.78 |
| | | | | | | | 406435.63 | 3344551.24 |
| | | | | | | | 406411.90 | 3344535.53 |
| | | | | | | | 406398.40 | 3344526.89 |
| | | | | | | | 406385.44 | 3344519.03 |
| | | | | | | | 406368.47 | 3344551.52 |
| | | | | | | | 406374.41 | 3344554.69 |
| | | | | | | | 406355.90 | 3344596.06 |

| | | | | | | | | |
|---|---|---|---|---|---|---|---|---|
| | | | | | | | 406333.51 | 3344637.94 |
| | | | | | | | 406320.80 | 3344629.43 |
| | | | | | | | 406328.55 | 3344614.72 |
| | | | | | | | 406338.63 | 3344596.01 |
| | | | | | | | 406343.07 | 3344589.11 |
| | | | | | | | 406344.96 | 3344584.27 |
| | | | | | | | 406345.53 | 3344584.68 |
| | | | | | | | 406358.24 | 3344560.35 |
| | | | | | | | 406358.05 | 3344559.39 |
| | | | | | | | 406377.13 | 3344520.85 |
| | | | | | | | 406376.63 | 3344520.61 |
| | | | | | | | 406357.42 | 3344508.84 |
| | | | | | | | 406346.28 | 3344494.12 |
| | | | | | | | 406353.92 | 3344478.11 |
| | | | | | | | 406353.10 | 3344475.47 |
| | | | | | | | 406356.76 | 3344471.07 |
| | | | | | | | 406361.26 | 3344467.17 |
| | | | | | | | 406364.93 | 3344462.43 |
| | | | | | | | 406368.21 | 3344455.66 |
| | | | | | | | 406376.56 | 3344444.11 |
| | | | | | | | 406384.63 | 3344434.14 |
| | | | | | | | 406419.88 | 3344428.67 |
| | | | | | | | 406420.11 | 3344428.80 |
| | | | | | | | 406425.17 | 3344432.38 |
| | | | | | | | 406432.49 | 3344437.44 |
| | | | | | | | 406418.43 | 3344463.41 |
| | | | | | | | 406425.09 | 3344467.00 |
| | | | | | | | 406427.28 | 3344468.18 |
| | | | | | | | 406425.36 | 3344473.40 |
| | | | | | | | 406422.82 | 3344481.21 |
| | | | | | | | 406428.26 | 3344495.98 |
| | | | | | | | 406429.69 | 3344498.50 |
| | | | | | | | 406422.74 | 3344513.76 |

| | | | | | | | | |
|---|---|---|---|---|---|---|---|---|
| | | | | | | | 406447.07 | 3344543.63 |
| | | | | | | | 406459.54 | 3344553.18 |
| | | | | | | | 406463.16 | 3344562.60 |
| | | | | | | | 406464.94 | 3344577.20 |
| | | | | | | | 406463.92 | 3344578.12 |
| | | | | | | | 406455.08 | 3344592.18 |
| | | | | | | | 406447.98 | 3344604.98 |
| | | | | | | | 406451.70 | 3344606.80 |
| | | | | | | | 406436.83 | 3344633.20 |
| | | | | | | | 406429.86 | 3344644.64 |
| | | | | | | | 406428.52 | 3344644.22 |
| | | | | | | | 406420.46 | 3344659.95 |
| | | | | | | | 406424.38 | 3344662.06 |
| | | | | | | | 406416.00 | 3344677.52 |
| | | | | | | | 406415.48 | 3344677.26 |
| | | | | | | | 406412.99 | 3344675.90 |
| | | | | | | | 406407.93 | 3344685.43 |
| | | | | | | | 406405.59 | 3344690.41 |
| | | | | | | | 406407.69 | 3344691.59 |
| | | | | | | | 406405.88 | 3344694.69 |
| | | | | | | | 406401.28 | 3344704.02 |
| | | | | | | | 406397.80 | 3344711.92 |
| | | | | | | | 406392.52 | 3344724.27 |
| | | | | | | | 406382.14 | 3344738.08 |
| | | | | | | | 406351.51 | 3344715.94 |
| | | | | | | | 406349.51 | 3344719.04 |
| | | | | | | | 406347.80 | 3344717.85 |
| | | | | | | | 406347.95 | 3344717.48 |
| | | | | | | | 406345.89 | 3344716.06 |
| | | | | | | | 406346.28 | 3344715.65 |
| | | | | | | | 406341.97 | 3344712.48 |
| | | | | | | | 406341.52 | 3344713.04 |
| | | | | | | | 406339.40 | 3344711.58 |

| | | | | | | | | |
|---|---|---|---|---|---|---|---|---|
| | | | | | | | 406339.21 | 3344711.88 |
| | | | | | | | 406330.24 | 3344705.09 |
| | | | | | | | 406333.07 | 3344700.55 |
| | | | | | | | 406319.11 | 3344688.75 |
| | | | | | | | 406298.08 | 3344670.97 |
| | | | | | | | 406280.40 | 3344656.02 |
| | | | | | | | 406263.74 | 3344645.41 |
| | | | | | | | 406256.95 | 3344642.06 |
| | | | | | | | 406257.20 | 3344641.72 |
| | | | | | | | 406241.43 | 3344632.95 |
| | | | | | | | 406241.11 | 3344633.35 |
| | | | | | | | 406240.86 | 3344633.14 |
| | | | | | | | 406225.99 | 3344624.95 |
| | | | | | | | 406225.72 | 3344625.60 |
| | | | | | | | 406224.40 | 3344627.39 |
| | | | | | | | 406222.67 | 3344630.43 |
| | | | | | | | 406218.65 | 3344628.39 |
| | | | | | | | 406218.33 | 3344628.96 |
| | | | | | | | 406206.86 | 3344621.95 |
| | | | | | | | 406200.12 | 3344616.59 |
| | | | | | | | 406195.41 | 3344613.03 |
| | | | | | | | 406179.02 | 3344601.55 |
| | | | | | | | 406177.46 | 3344605.11 |
| | | | | | | | 406171.94 | 3344602.23 |
| | | | | | | | 406172.54 | 3344601.18 |
| | | | | | | | 406169.10 | 3344599.12 |
| | | | | | | | 406163.62 | 3344595.82 |
| | | | | | | | 406159.70 | 3344593.58 |
| | | | | | | | 406145.41 | 3344585.30 |
| | | | | | | | 406134.61 | 3344576.55 |
| | | | | | | | 406117.96 | 3344603.13 |
| | | | | | | | 406100.07 | 3344634.61 |
| | | | | | | | 406077.11 | 3344619.80 |

| | | | | | | | | |
|---|---|---|---|---|---|---|---|---|
| | | | | | | | 406049.90 | 3344602.75 |
| | | | | | | | 406061.23 | 3344582.30 |
| | | | | | | | 406059.23 | 3344581.04 |
| | | | | | | | 406063.06 | 3344571.80 |
| | | | | | | | 406061.90 | 3344571.26 |
| | | | | | | | 406071.21 | 3344558.40 |
| | | | | | | | 406086.02 | 3344537.71 |
| | | | | | | | 406093.01 | 3344542.07 |
| | | | | | | | 406099.20 | 3344546.86 |
| | | | | | | | 406099.74 | 3344546.13 |
| | | | | | | | 406104.16 | 3344548.20 |
| | | | | | | | 406106.69 | 3344551.60 |
| | | | | | | | 406109.86 | 3344554.34 |
| | | | | | | | 406111.74 | 3344555.92 |
| | | | | | | | 406135.45 | 3344575.21 |
| | | | | | | | 406134.61 | 3344576.55 |
| | | | | | | | 406046.75 | 3344579.59 |
| | | | | | | | 406052.15 | 3344570.68 |
| | | | | | | | 406059.10 | 3344559.29 |
| | | | | | | | 406076.65 | 3344530.57 |
| | | | | | | | 406072.61 | 3344528.11 |
| | | | | | | | 406072.36 | 3344527.23 |
| | | | | | | | 406067.32 | 3344524.78 |
| | | | | | | | 406066.48 | 3344524.26 |
| | | | | | | | 406061.79 | 3344521.36 |
| | | | | | | | 406061.00 | 3344522.37 |
| | | | | | | | 406045.76 | 3344513.73 |
| | | | | | | | 406046.27 | 3344512.51 |
| | | | | | | | 406042.24 | 3344510.01 |
| | | | | | | | 406037.40 | 3344508.14 |
| | | | | | | | 406023.57 | 3344533.12 |
| | | | | | | | 406022.42 | 3344533.02 |
| | | | | | | | 406020.11 | 3344538.20 |

| | | | | | | | | |
|---|---|---|---|---|---|---|---|---|
| | | | | | | | 406032.03 | 3344544.17 |
| | | | | | | | 406026.67 | 3344560.70 |
| | | | | | | | 406023.81 | 3344570.60 |
| | | | | | | | 406046.75 | 3344579.59 |
| | | | | | | | 406381.20 | 3344447.46 |
| | | | | | | | 406377.88 | 3344445.73 |
| | | | | | | | 406377.42 | 3344446.63 |
| | | | | | | | 406380.74 | 3344448.36 |
| | | | | | | | 406381.20 | 3344447.46 |
| | | | | | | | 406394.43 | 3344507.74 |
| | | | | | | | 406393.43 | 3344507.71 |
| | | | | | | | 406393.40 | 3344508.71 |
| | | | | | | | 406394.40 | 3344508.74 |
| | | | | | | | 406394.43 | 3344507.74 |
| | | | | | | | 406240.94 | 3344631.73 |
| | | | | | | | 406240.19 | 3344632.40 |
| | | | | | | | 406240.86 | 3344633.14 |
| | | | | | | | 406241.61 | 3344632.47 |
| | | | | | | | 406240.94 | 3344631.73 |
| | | | | | | | 406239.06 | 3344621.47 |
| | | | | | | | 406238.08 | 3344621.68 |
| | | | | | | | 406238.29 | 3344622.66 |
| | | | | | | | 406239.27 | 3344622.45 |
| | | | | | | | 406239.06 | 3344621.47 |
| | | | | | | | 406211.14 | 3344622.40 |
| | | | | | | | 406207.78 | 3344620.35 |
| | | | | | | | 406207.26 | 3344621.21 |
| | | | | | | | 406210.62 | 3344623.26 |
| | | | | | | | 406211.14 | 3344622.40 |
| | | | | | | | 406189.60 | 3344582.41 |
| | | | | | | | 406188.60 | 3344582.49 |
| | | | | | | | 406188.67 | 3344583.48 |
| | | | | | | | 406189.67 | 3344583.41 |

| | | | | | | | | |
|---|---|---|---|---|---|---|---|---|
| | | | | | | | 406189.60 | 3344582.41 |
| | | | | | | | 406179.26 | 3344600.60 |
| | | | | | | | 406178.44 | 3344600.03 |
| | | | | | | | 406177.87 | 3344600.86 |
| | | | | | | | 406178.70 | 3344601.43 |
| | | | | | | | 406179.26 | 3344600.60 |
| | | | | | | | 406176.79 | 3344583.78 |
| | | | | | | | 406173.71 | 3344581.41 |
| | | | | | | | 406173.10 | 3344582.20 |
| | | | | | | | 406176.18 | 3344584.57 |
| | | | | | | | 406176.79 | 3344583.78 |
| | | | | | | | 406148.92 | 3344579.72 |
| | | | | | | | 406148.05 | 3344579.21 |
| | | | | | | | 406146.06 | 3344582.57 |
| | | | | | | | 406146.93 | 3344583.08 |
| | | | | | | | 406148.92 | 3344579.72 |
| | | | | | | | 406088.14 | 3344537.67 |
| | | | | | | | 406087.32 | 3344537.11 |
| | | | | | | | 406086.75 | 3344537.94 |
| | | | | | | | 406087.58 | 3344538.50 |
| | | | | | | | 406088.14 | 3344537.67 |
| | | | | | | | 406135.02 | 3344548.85 |
| | | | | | | | 406134.05 | 3344549.10 |
| | | | | | | | 406134.30 | 3344550.07 |
| | | | | | | | 406135.27 | 3344549.82 |
| | | | | | | | 406135.02 | 3344548.85 |
| | | | | | | | 406043.65 | 3344488.45 |
| | | | | | | | 406040.45 | 3344486.72 |
| | | | | | | | 406039.98 | 3344487.60 |
| | | | | | | | 406043.17 | 3344489.33 |
| | | | | | | | 406043.65 | 3344488.45 |
| | | | | | | | 406047.61 | 3344489.31 |
| | | | | | | | 406046.70 | 3344490.01 |

| | | | | | | | | |
|---|---|---|---|---|---|---|---|---|
| | | | | | | | 406046.50 | 3344489.77 |
| | | | | | | | 406045.45 | 3344490.56 |
| | | | | | | | 406045.66 | 3344490.82 |
| | | | | | | | 406044.34 | 3344491.84 |
| | | | | | | | 406045.77 | 3344493.55 |
| | | | | | | | 406047.10 | 3344492.55 |
| | | | | | | | 406047.27 | 3344492.75 |
| | | | | | | | 406048.28 | 3344491.98 |
| | | | | | | | 406048.11 | 3344491.78 |
| | | | | | | | 406049.13 | 3344491.00 |
| | | | | | | | 406047.61 | 3344489.31 |
| | | | | | | | 406054.27 | 3344486.79 |
| | | | | | | | 406049.71 | 3344489.42 |
| | | | | | | | 406050.21 | 3344490.29 |
| | | | | | | | 406054.77 | 3344487.66 |
| | | | | | | | 406054.27 | 3344486.79 |
| | | | | | | | 406052.50 | 3344500.88 |
| | | | | | | | 406049.30 | 3344498.30 |
| | | | | | | | 406048.66 | 3344499.09 |
| | | | | | | | 406051.86 | 3344501.68 |
| | | | | | | | 406052.50 | 3344500.88 |
| | | | | | | | 406035.04 | 3344481.52 |
| | | | | | | | 406034.31 | 3344480.84 |
| | | | | | | | 406033.63 | 3344481.57 |
| | | | | | | | 406034.36 | 3344482.25 |
| | | | | | | | 406035.04 | 3344481.52 |
| | | | | | | | 406055.04 | 3344462.72 |
| | | | | | | | 406051.84 | 3344461.15 |
| | | | | | | | 406051.41 | 3344462.04 |
| | | | | | | | 406054.60 | 3344463.61 |
| | | | | | | | 406055.04 | 3344462.72 |
| | | | | | | | 406069.19 | 3344521.76 |
| | | | | | | | 406068.34 | 3344521.23 |

| | | | | | | | | |
|---|---|---|---|---|---|---|---|---|
| | | | | | | | 406066.48 | 3344524.26 |
| | | | | | | | 406067.32 | 3344524.78 |
| | | | | | | | 406069.19 | 3344521.76 |
| | | | | | | | 406013.87 | 3344551.50 |
| | | | | | | | 406010.44 | 3344551.14 |
| | | | | | | | 406010.36 | 3344551.93 |
| | | | | | | | 406010.34 | 3344552.14 |
| | | | | | | | 406011.20 | 3344552.23 |
| | | | | | | | 406013.77 | 3344552.50 |
| | | | | | | | 406013.87 | 3344551.50 |
| | | | | | | | 406027.06 | 3344518.42 |
| | | | | | | | 406026.15 | 3344518.00 |
| | | | | | | | 406025.73 | 3344518.91 |
| | | | | | | | 406026.64 | 3344519.33 |
| | | | | | | | 406027.06 | 3344518.42 |
| | | | | | | | 406076.96 | 3344507.78 |
| | | | | | | | 406074.44 | 3344509.98 |
| | | | | | | | 406075.09 | 3344510.73 |
| | | | | | | | 406077.61 | 3344508.53 |
| | | | | | | | 406076.96 | 3344507.78 |
| | | | | | | | 406419.38 | 3344429.63 |
| | | | | | | | 406418.52 | 3344429.13 |
| | | | | | | | 406418.02 | 3344430.00 |
| | | | | | | | 406418.88 | 3344430.50 |
| | | | | | | | 406419.38 | 3344429.63 |
| | | | | | | | 406098.11 | 3344523.98 |
| | | | | | | | 406097.31 | 3344523.38 |
| | | | | | | | 406096.71 | 3344524.17 |
| | | | | | | | 406097.51 | 3344524.78 |
| | | | | | | | 406098.11 | 3344523.98 |
| | | | | | | | 406027.06 | 3344518.42 |
| | | | | | | | 406026.15 | 3344518.00 |
| | | | | | | | 406025.73 | 3344518.91 |

| | | | | | | | | |
|---|---|---|---|---|---|---|---|---|
| | | | | | | | 406026.64 | 3344519.33 |
| | | | | | | | 406027.06 | 3344518.42 |
| | | | | | | | 406027.06 | 3344518.42 |
| | | | | | | | 406026.15 | 3344518.00 |
| | | | | | | | 406025.73 | 3344518.91 |
| | | | | | | | 406026.64 | 3344519.33 |
| | | | | | | | 406027.06 | 3344518.42 |
| | | | | | | | 406023.35 | 3344595.18 |
| | | | | | | | 406022.39 | 3344595.44 |
| | | | | | | | 406022.66 | 3344596.41 |
| | | | | | | | 406023.62 | 3344596.14 |
| | | | | | | | 406023.35 | 3344595.18 |
| | | | | | | | 406118.58 | 3344558.62 |
| | | | | | | | 406117.76 | 3344558.05 |
| | | | | | | | 406117.19 | 3344558.87 |
| | | | | | | | 406118.01 | 3344559.44 |
| | | | | | | | 406118.58 | 3344558.62 |
| | | | | | | | 406111.89 | 3344637.70 |
| | | | | | | | 406111.04 | 3344637.16 |
| | | | | | | | 406108.92 | 3344640.54 |
| | | | | | | | 406109.77 | 3344641.07 |
| | | | | | | | 406111.89 | 3344637.70 |
| | | | | | | | 406019.43 | 3344665.74 |
| | | | | | | | 406018.67 | 3344665.09 |
| | | | | | | | 406018.02 | 3344665.85 |
| | | | | | | | 406018.78 | 3344666.50 |
| | | | | | | | 406019.43 | 3344665.74 |
| | | | | | | | 406126.81 | 3344545.71 |
| | | | | | | | 406126.01 | 3344545.11 |
| | | | | | | | 406125.41 | 3344545.91 |
| | | | | | | | 406126.21 | 3344546.51 |
| | | | | | | | 406126.81 | 3344545.71 |
| | | | | | | | 406151.43 | 3344564.38 |

| | | | | | | | | |
|---|---|---|---|---|---|---|---|---|
| | | | | | | | 406150.63<br>406150.03<br>406150.82<br>406151.43<br>406128.08<br>406127.24<br>406126.70<br>406127.54<br>406128.08 | 3344563.78<br>3344564.57<br>3344565.18<br>3344564.38<br>3344609.79<br>3344609.25<br>3344610.09<br>3344610.63<br>3344609.79 |
| 12 | ОП14 | Российская Федерация, Иркутская область, муниципальный район Иркутский, муниципальное образование Хомутовское, село Хомутово | 53925.27 | Земли населенных пунктов | Земельный участок (территории) общего пользования | Образование из неразграниченных земель государственной или муниципальной собственности | 406502.46<br>406501.97<br>406505.73<br>406489.12<br>406482.99<br>406472.64<br>406467.66<br>406465.84<br>406454.98<br>406448.91<br>406450.79<br>406427.76<br>406411.15<br>406392.52<br>406382.14<br>406370.71<br>406338.10<br>406290.37<br>406282.36<br>406280.55<br>406280.36<br>406262.27<br>406262.40 | 3344717.42<br>3344719.61<br>3344721.23<br>3344756.42<br>3344769.39<br>3344766.37<br>3344762.62<br>3344759.11<br>3344753.95<br>3344749.85<br>3344745.20<br>3344736.70<br>3344732.87<br>3344724.27<br>3344738.08<br>3344766.44<br>3344756.86<br>3344748.56<br>3344747.10<br>3344750.18<br>3344750.66<br>3344745.71<br>3344745.17 |

| | | | | | | | | |
|---|---|---|---|---|---|---|---|---|
| | | | | | | | 406240.50 | 3344739.60 |
| | | | | | | | 406240.65 | 3344739.17 |
| | | | | | | | 406241.72 | 3344735.40 |
| | | | | | | | 406236.87 | 3344733.98 |
| | | | | | | | 406235.52 | 3344733.48 |
| | | | | | | | 406229.73 | 3344732.61 |
| | | | | | | | 406213.29 | 3344726.14 |
| | | | | | | | 406207.80 | 3344724.90 |
| | | | | | | | 406202.27 | 3344721.80 |
| | | | | | | | 406193.37 | 3344718.61 |
| | | | | | | | 406191.60 | 3344730.27 |
| | | | | | | | 406153.29 | 3344723.84 |
| | | | | | | | 406166.15 | 3344699.49 |
| | | | | | | | 406176.69 | 3344679.05 |
| | | | | | | | 406195.89 | 3344643.47 |
| | | | | | | | 406195.48 | 3344643.27 |
| | | | | | | | 406206.11 | 3344623.18 |
| | | | | | | | 406206.86 | 3344621.95 |
| | | | | | | | 406200.12 | 3344616.59 |
| | | | | | | | 406197.04 | 3344625.00 |
| | | | | | | | 406189.15 | 3344645.50 |
| | | | | | | | 406189.52 | 3344645.71 |
| | | | | | | | 406185.72 | 3344654.41 |
| | | | | | | | 406181.15 | 3344657.24 |
| | | | | | | | 406176.40 | 3344658.39 |
| | | | | | | | 406176.35 | 3344666.38 |
| | | | | | | | 406174.57 | 3344674.53 |
| | | | | | | | 406163.14 | 3344695.80 |
| | | | | | | | 406160.61 | 3344694.55 |
| | | | | | | | 406147.89 | 3344717.96 |
| | | | | | | | 406118.56 | 3344704.34 |
| | | | | | | | 406113.09 | 3344715.01 |
| | | | | | | | 406091.65 | 3344704.38 |

| | | | | | | | | |
|---|---|---|---|---|---|---|---|---|
| | | | | | | | 406085.96 | 3344701.77 |
| | | | | | | | 406082.65 | 3344706.30 |
| | | | | | | | 406073.85 | 3344701.73 |
| | | | | | | | 406072.15 | 3344700.64 |
| | | | | | | | 406036.58 | 3344731.73 |
| | | | | | | | 405989.77 | 3344703.46 |
| | | | | | | | 405988.36 | 3344699.43 |
| | | | | | | | 405975.66 | 3344686.79 |
| | | | | | | | 405971.11 | 3344682.92 |
| | | | | | | | 405956.96 | 3344690.28 |
| | | | | | | | 405941.04 | 3344698.27 |
| | | | | | | | 405927.84 | 3344696.12 |
| | | | | | | | 405902.15 | 3344692.89 |
| | | | | | | | 405864.38 | 3344679.85 |
| | | | | | | | 405863.47 | 3344681.87 |
| | | | | | | | 405857.19 | 3344680.66 |
| | | | | | | | 405880.66 | 3344696.62 |
| | | | | | | | 405978.00 | 3344715.16 |
| | | | | | | | 406002.66 | 3344719.31 |
| | | | | | | | 406038.50 | 3344745.49 |
| | | | | | | | 406133.58 | 3344804.76 |
| | | | | | | | 406155.85 | 3344819.19 |
| | | | | | | | 406188.21 | 3344840.16 |
| | | | | | | | 406224.70 | 3344860.93 |
| | | | | | | | 406308.38 | 3344908.56 |
| | | | | | | | 406375.28 | 3344937.16 |
| | | | | | | | 406456.21 | 3344937.05 |
| | | | | | | | 406492.95 | 3344914.47 |
| | | | | | | | 406499.04 | 3344912.23 |
| | | | | | | | 406530.60 | 3344900.62 |
| | | | | | | | 406562.67 | 3344824.90 |
| | | | | | | | 406589.46 | 3344701.90 |
| | | | | | | | 406580.99 | 3344697.10 |

| | | | | | | | | |
|---|---|---|---|---|---|---|---|---|
| | | | | | | | 406548.10 | 3344685.85 |
| | | | | | | | 406529.92 | 3344676.85 |
| | | | | | | | 406509.70 | 3344720.28 |
| | | | | | | | 406502.46 | 3344717.42 |
| | | | | | | | 406461.38 | 3344842.72 |
| | | | | | | | 406433.10 | 3344931.05 |
| | | | | | | | 406252.60 | 3344865.58 |
| | | | | | | | 406273.90 | 3344781.13 |
| | | | | | | | 406461.38 | 3344842.72 |
| | | | | | | | 406559.77 | 3344787.72 |
| | | | | | | | 406516.39 | 3344902.77 |
| | | | | | | | 406457.51 | 3344881.08 |
| | | | | | | | 406500.89 | 3344767.97 |
| | | | | | | | 406559.77 | 3344787.72 |
| | | | | | | | 406192.95 | 3344731.46 |
| | | | | | | | 406192.74 | 3344732.46 |
| | | | | | | | 406189.47 | 3344731.78 |
| | | | | | | | 406189.68 | 3344730.79 |
| | | | | | | | 406192.95 | 3344731.46 |
| | | | | | | | 406153.86 | 3344722.61 |
| | | | | | | | 406152.33 | 3344725.57 |
| | | | | | | | 406151.44 | 3344725.12 |
| | | | | | | | 406152.97 | 3344722.15 |
| | | | | | | | 406153.86 | 3344722.61 |
| | | | | | | | 406182.42 | 3344668.02 |
| | | | | | | | 406181.95 | 3344668.90 |
| | | | | | | | 406181.06 | 3344668.44 |
| | | | | | | | 406181.53 | 3344667.55 |
| | | | | | | | 406182.42 | 3344668.02 |
| | | | | | | | 406166.98 | 3344697.39 |
| | | | | | | | 406166.51 | 3344698.28 |
| | | | | | | | 406165.63 | 3344697.82 |
| | | | | | | | 406166.09 | 3344696.93 |

| | | | | | | | | |
|---|---|---|---|---|---|---|---|---|
| | | | | | | | 406166.98<br>406195.66<br>406195.13<br>406194.28<br>406194.82<br>406195.66 | 3344697.39<br>3344642.91<br>3344643.75<br>3344643.22<br>3344642.37<br>3344642.91 |
| 13 | ОП15 | Российская Федерация, Иркутская область, муниципальный район Иркутский, муниципальное образование Хомутовское, село Хомутово | 89691.38 | Земли населенных пунктов | Земельный участок (территории) общего пользования | Образование из неразграниченных земель государственной или муниципальной собственности | 406419.46<br>406410.70<br>406392.08<br>406391.45<br>406388.77<br>406365.17<br>406340.63<br>406336.95<br>406333.97<br>406327.89<br>406314.33<br>406371.30<br>406371.67<br>406419.46<br>406108.15<br>406157.92<br>406160.42<br>406170.59<br>406169.51<br>406214.90<br>406219.01<br>406223.30<br>406253.16<br>406268.38<br>406266.71<br>406281.62 | 3344170.76<br>3344158.64<br>3344170.69<br>3344170.06<br>3344166.35<br>3344182.08<br>3344193.20<br>3344195.28<br>3344197.32<br>3344201.84<br>3344210.91<br>3344188.44<br>3344189.37<br>3344170.76<br>3344184.61<br>3344198.84<br>3344199.71<br>3344203.10<br>3344208.09<br>3344216.67<br>3344205.70<br>3344207.41<br>3344216.93<br>3344221.79<br>3344227.04<br>3344231.77 |

| | | | | | | | | |
|---|---|---|---|---|---|---|---|---|
| | | | | | | | 406291.07 | 3344231.45 |
| | | | | | | | 406302.66 | 3344225.69 |
| | | | | | | | 406306.21 | 3344223.54 |
| | | | | | | | 406312.32 | 3344218.85 |
| | | | | | | | 406316.82 | 3344215.84 |
| | | | | | | | 406342.61 | 3344205.67 |
| | | | | | | | 406373.32 | 3344193.56 |
| | | | | | | | 406449.78 | 3344163.79 |
| | | | | | | | 406476.72 | 3344152.97 |
| | | | | | | | 406475.05 | 3344148.79 |
| | | | | | | | 406490.14 | 3344142.73 |
| | | | | | | | 406494.04 | 3344148.19 |
| | | | | | | | 406496.81 | 3344146.14 |
| | | | | | | | 406502.39 | 3344152.76 |
| | | | | | | | 406504.50 | 3344153.97 |
| | | | | | | | 406509.32 | 3344159.85 |
| | | | | | | | 406496.83 | 3344180.37 |
| | | | | | | | 406525.75 | 3344200.26 |
| | | | | | | | 406546.11 | 3344170.20 |
| | | | | | | | 406512.68 | 3344154.21 |
| | | | | | | | 406517.68 | 3344145.81 |
| | | | | | | | 406532.98 | 3344154.70 |
| | | | | | | | 406537.22 | 3344150.16 |
| | | | | | | | 406556.19 | 3344160.05 |
| | | | | | | | 406574.84 | 3344170.73 |
| | | | | | | | 406589.56 | 3344179.01 |
| | | | | | | | 406592.11 | 3344175.55 |
| | | | | | | | 406642.08 | 3344208.32 |
| | | | | | | | 406654.52 | 3344193.58 |
| | | | | | | | 406660.56 | 3344186.55 |
| | | | | | | | 406661.63 | 3344182.49 |
| | | | | | | | 406675.65 | 3344160.15 |
| | | | | | | | 406684.48 | 3344149.59 |

| | | | | | | | | |
|---|---|---|---|---|---|---|---|---|
| | | | | | | | 406688.56 | 3344151.29 |
| | | | | | | | 406689.37 | 3344151.89 |
| | | | | | | | 406687.50 | 3344154.42 |
| | | | | | | | 406679.37 | 3344164.91 |
| | | | | | | | 406665.85 | 3344184.77 |
| | | | | | | | 406664.90 | 3344187.37 |
| | | | | | | | 406663.36 | 3344191.41 |
| | | | | | | | 406673.04 | 3344203.97 |
| | | | | | | | 406684.00 | 3344217.39 |
| | | | | | | | 406714.24 | 3344262.16 |
| | | | | | | | 406709.32 | 3344267.01 |
| | | | | | | | 406684.75 | 3344231.73 |
| | | | | | | | 406685.96 | 3344231.01 |
| | | | | | | | 406679.36 | 3344222.45 |
| | | | | | | | 406668.17 | 3344207.93 |
| | | | | | | | 406647.40 | 3344232.22 |
| | | | | | | | 406649.60 | 3344234.00 |
| | | | | | | | 406648.34 | 3344235.71 |
| | | | | | | | 406645.30 | 3344238.80 |
| | | | | | | | 406643.12 | 3344241.51 |
| | | | | | | | 406643.46 | 3344242.15 |
| | | | | | | | 406632.89 | 3344251.65 |
| | | | | | | | 406634.82 | 3344253.99 |
| | | | | | | | 406618.77 | 3344275.70 |
| | | | | | | | 406602.84 | 3344297.25 |
| | | | | | | | 406591.18 | 3344312.61 |
| | | | | | | | 406579.65 | 3344327.79 |
| | | | | | | | 406567.53 | 3344343.74 |
| | | | | | | | 406569.75 | 3344346.11 |
| | | | | | | | 406588.54 | 3344366.16 |
| | | | | | | | 406607.01 | 3344384.97 |
| | | | | | | | 406620.10 | 3344398.30 |
| | | | | | | | 406633.21 | 3344411.66 |

| | | | | | | | | |
|---|---|---|---|---|---|---|---|---|
| | | | | | | | 406639.19 | 3344417.72 |
| | | | | | | | 406632.42 | 3344423.22 |
| | | | | | | | 406615.03 | 3344402.76 |
| | | | | | | | 406608.81 | 3344408.25 |
| | | | | | | | 406596.76 | 3344392.99 |
| | | | | | | | 406595.31 | 3344394.22 |
| | | | | | | | 406580.50 | 3344377.01 |
| | | | | | | | 406571.10 | 3344364.91 |
| | | | | | | | 406561.48 | 3344354.82 |
| | | | | | | | 406551.87 | 3344364.94 |
| | | | | | | | 406549.50 | 3344361.73 |
| | | | | | | | 406540.63 | 3344370.74 |
| | | | | | | | 406534.95 | 3344374.90 |
| | | | | | | | 406528.44 | 3344380.85 |
| | | | | | | | 406525.05 | 3344382.08 |
| | | | | | | | 406522.17 | 3344383.74 |
| | | | | | | | 406521.77 | 3344384.68 |
| | | | | | | | 406520.46 | 3344382.65 |
| | | | | | | | 406505.34 | 3344391.78 |
| | | | | | | | 406497.10 | 3344389.24 |
| | | | | | | | 406527.85 | 3344360.82 |
| | | | | | | | 406527.57 | 3344360.52 |
| | | | | | | | 406537.46 | 3344352.23 |
| | | | | | | | 406551.55 | 3344339.06 |
| | | | | | | | 406553.23 | 3344336.72 |
| | | | | | | | 406584.33 | 3344295.89 |
| | | | | | | | 406576.53 | 3344288.16 |
| | | | | | | | 406531.10 | 3344316.68 |
| | | | | | | | 406509.38 | 3344341.56 |
| | | | | | | | 406481.68 | 3344373.28 |
| | | | | | | | 406496.45 | 3344388.91 |
| | | | | | | | 406490.18 | 3344391.06 |
| | | | | | | | 406477.99 | 3344377.67 |

| | | | | | | | | |
|---|---|---|---|---|---|---|---|---|
| | | | | | | | 406475.94 | 3344378.86 |
| | | | | | | | 406472.39 | 3344381.28 |
| | | | | | | | 406463.82 | 3344390.59 |
| | | | | | | | 406463.61 | 3344390.85 |
| | | | | | | | 406463.21 | 3344390.74 |
| | | | | | | | 406459.51 | 3344394.94 |
| | | | | | | | 406459.49 | 3344395.95 |
| | | | | | | | 406452.00 | 3344405.24 |
| | | | | | | | 406451.57 | 3344404.88 |
| | | | | | | | 406439.11 | 3344417.65 |
| | | | | | | | 406425.17 | 3344432.38 |
| | | | | | | | 406420.11 | 3344428.80 |
| | | | | | | | 406425.00 | 3344423.61 |
| | | | | | | | 406428.74 | 3344419.24 |
| | | | | | | | 406450.54 | 3344396.05 |
| | | | | | | | 406460.32 | 3344384.75 |
| | | | | | | | 406438.76 | 3344367.11 |
| | | | | | | | 406438.30 | 3344367.80 |
| | | | | | | | 406414.07 | 3344347.82 |
| | | | | | | | 406380.85 | 3344321.84 |
| | | | | | | | 406383.56 | 3344316.77 |
| | | | | | | | 406351.18 | 3344301.28 |
| | | | | | | | 406351.46 | 3344300.81 |
| | | | | | | | 406350.16 | 3344300.57 |
| | | | | | | | 406327.27 | 3344289.11 |
| | | | | | | | 406321.57 | 3344299.96 |
| | | | | | | | 406285.40 | 3344284.18 |
| | | | | | | | 406283.05 | 3344287.15 |
| | | | | | | | 406282.50 | 3344288.37 |
| | | | | | | | 406250.85 | 3344273.79 |
| | | | | | | | 406241.19 | 3344294.47 |
| | | | | | | | 406233.84 | 3344310.21 |
| | | | | | | | 406233.34 | 3344309.88 |

| | | | | | | | | |
|---|---|---|---|---|---|---|---|---|
| | | | | | | | 406226.43 | 3344324.95 |
| | | | | | | | 406215.80 | 3344319.39 |
| | | | | | | | 406229.66 | 3344289.41 |
| | | | | | | | 406244.92 | 3344258.39 |
| | | | | | | | 406241.10 | 3344256.49 |
| | | | | | | | 406252.20 | 3344231.71 |
| | | | | | | | 406224.37 | 3344220.27 |
| | | | | | | | 406216.03 | 3344238.83 |
| | | | | | | | 406204.59 | 3344234.87 |
| | | | | | | | 406161.46 | 3344219.05 |
| | | | | | | | 406162.44 | 3344212.72 |
| | | | | | | | 406107.22 | 3344192.94 |
| | | | | | | | 406108.15 | 3344184.61 |
| | | | | | | | 406349.93 | 3344284.32 |
| | | | | | | | 406385.41 | 3344312.81 |
| | | | | | | | 406430.05 | 3344347.11 |
| | | | | | | | 406462.57 | 3344373.02 |
| | | | | | | | 406465.58 | 3344375.61 |
| | | | | | | | 406487.57 | 3344347.99 |
| | | | | | | | 406486.80 | 3344347.25 |
| | | | | | | | 406515.00 | 3344314.52 |
| | | | | | | | 406525.75 | 3344302.04 |
| | | | | | | | 406536.92 | 3344289.08 |
| | | | | | | | 406559.78 | 3344263.06 |
| | | | | | | | 406524.34 | 3344235.57 |
| | | | | | | | 406521.77 | 3344234.08 |
| | | | | | | | 406494.93 | 3344213.04 |
| | | | | | | | 406473.93 | 3344230.77 |
| | | | | | | | 406460.01 | 3344247.26 |
| | | | | | | | 406428.59 | 3344262.68 |
| | | | | | | | 406411.63 | 3344271.01 |
| | | | | | | | 406397.21 | 3344274.81 |
| | | | | | | | 406373.97 | 3344271.45 |

| | | | | | | | | |
|---|---|---|---|---|---|---|---|---|
| | | | | | | | 406349.93 | 3344284.32 |
| | | | | | | | 406612.66 | 3344243.25 |
| | | | | | | | 406631.85 | 3344220.29 |
| | | | | | | | 406596.62 | 3344196.82 |
| | | | | | | | 406562.36 | 3344173.16 |
| | | | | | | | 406545.98 | 3344196.88 |
| | | | | | | | 406530.92 | 3344221.05 |
| | | | | | | | 406562.85 | 3344245.37 |
| | | | | | | | 406595.27 | 3344268.08 |
| | | | | | | | 406612.66 | 3344243.25 |
| | | | | | | | 406648.47 | 3344229.63 |
| | | | | | | | 406647.68 | 3344228.99 |
| | | | | | | | 406645.35 | 3344231.90 |
| | | | | | | | 406646.15 | 3344232.53 |
| | | | | | | | 406648.47 | 3344229.63 |
| | | | | | | | 406663.86 | 3344207.99 |
| | | | | | | | 406663.96 | 3344207.99 |
| | | | | | | | 406665.80 | 3344205.82 |
| | | | | | | | 406665.36 | 3344202.59 |
| | | | | | | | 406664.38 | 3344202.68 |
| | | | | | | | 406664.53 | 3344205.47 |
| | | | | | | | 406663.10 | 3344207.46 |
| | | | | | | | 406663.86 | 3344207.99 |
| | | | | | | | 406231.30 | 3344292.80 |
| | | | | | | | 406230.38 | 3344292.39 |
| | | | | | | | 406229.98 | 3344293.31 |
| | | | | | | | 406230.89 | 3344293.71 |
| | | | | | | | 406231.30 | 3344292.80 |
| | | | | | | | 406269.69 | 3344274.51 |
| | | | | | | | 406268.70 | 3344274.64 |
| | | | | | | | 406268.84 | 3344275.63 |
| | | | | | | | 406269.83 | 3344275.50 |
| | | | | | | | 406269.69 | 3344274.51 |

| | | | | | | | | |
|---|---|---|---|---|---|---|---|---|
| | | | | | | | 406267.28 | 3344223.58 |
| | | | | | | | 406261.17 | 3344223.98 |
| | | | | | | | 406261.23 | 3344225.00 |
| | | | | | | | 406267.35 | 3344224.60 |
| | | | | | | | 406267.28 | 3344223.58 |
| | | | | | | | 406282.25 | 3344237.95 |
| | | | | | | | 406262.48 | 3344232.47 |
| | | | | | | | 406256.70 | 3344250.11 |
| | | | | | | | 406254.87 | 3344263.19 |
| | | | | | | | 406274.03 | 3344273.23 |
| | | | | | | | 406291.98 | 3344277.79 |
| | | | | | | | 406316.31 | 3344275.05 |
| | | | | | | | 406344.14 | 3344267.90 |
| | | | | | | | 406367.10 | 3344257.71 |
| | | | | | | | 406393.31 | 3344251.38 |
| | | | | | | | 406416.07 | 3344244.18 |
| | | | | | | | 406443.14 | 3344231.56 |
| | | | | | | | 406464.73 | 3344218.02 |
| | | | | | | | 406486.78 | 3344202.06 |
| | | | | | | | 406463.77 | 3344172.64 |
| | | | | | | | 406438.88 | 3344181.68 |
| | | | | | | | 406417.44 | 3344192.17 |
| | | | | | | | 406399.11 | 3344198.39 |
| | | | | | | | 406378.86 | 3344205.89 |
| | | | | | | | 406354.33 | 3344213.00 |
| | | | | | | | 406330.60 | 3344223.95 |
| | | | | | | | 406305.36 | 3344231.86 |
| | | | | | | | 406282.25 | 3344237.95 |
| | | | | | | | 406664.90 | 3344187.37 |
| | | | | | | | 406663.07 | 3344191.16 |
| | | | | | | | 406662.16 | 3344190.72 |
| | | | | | | | 406663.99 | 3344186.93 |
| | | | | | | | 406664.90 | 3344187.37 |

| | | | | | | | | |
|---|---|---|---|---|---|---|---|---|
| | | | | | | | 406641.45<br>406640.87<br>406637.99<br>406638.58<br>406641.45<br>406621.09<br>406620.60<br>406619.73<br>406620.22<br>406621.09<br>406600.59<br>406600.10<br>406599.23<br>406599.71<br>406600.59<br>406578.19<br>406577.70<br>406576.83<br>406577.32<br>406578.19<br>406558.97<br>406558.51<br>406555.80<br>406556.26<br>406558.97 | 3344208.60<br>3344209.39<br>3344207.25<br>3344206.46<br>3344208.60<br>3344196.82<br>3344197.69<br>3344197.20<br>3344196.33<br>3344196.82<br>3344185.43<br>3344186.30<br>3344185.82<br>3344184.94<br>3344185.43<br>3344173.00<br>3344173.87<br>3344173.38<br>3344172.51<br>3344173.00<br>3344162.21<br>3344163.10<br>3344161.70<br>3344160.81<br>3344162.21 |
| 14 | ОП16 | Российская Федерация, Иркутская область, муниципальный район Иркутский, муниципальное | 5165.45 | Земли населенных пунктов | Земельный участок (территории) общего пользования | Образование из неразграниченных земель государственной или муниципальной собственности | 406264.58<br>406271.66<br>406278.87<br>406288.95<br>406304.44<br>406306.00<br>406305.24 | 3344123.95<br>3344126.30<br>3344130.49<br>3344136.35<br>3344143.81<br>3344141.35<br>3344137.74 |

| | | | | | | | | |
|---|---|---|---|---|---|---|---|---|
| | | образование Хомутовское, село Хомутово | | | | | 406308.73 | 3344134.18 |
| | | | | | | | 406298.03 | 3344120.73 |
| | | | | | | | 406312.89 | 3344108.90 |
| | | | | | | | 406333.69 | 3344092.34 |
| | | | | | | | 406333.57 | 3344091.24 |
| | | | | | | | 406335.79 | 3344089.86 |
| | | | | | | | 406336.35 | 3344090.69 |
| | | | | | | | 406336.69 | 3344090.45 |
| | | | | | | | 406339.24 | 3344088.68 |
| | | | | | | | 406340.96 | 3344087.43 |
| | | | | | | | 406338.29 | 3344083.99 |
| | | | | | | | 406345.55 | 3344078.43 |
| | | | | | | | 406348.10 | 3344081.82 |
| | | | | | | | 406350.60 | 3344079.53 |
| | | | | | | | 406357.65 | 3344074.36 |
| | | | | | | | 406357.53 | 3344074.12 |
| | | | | | | | 406363.62 | 3344069.31 |
| | | | | | | | 406363.99 | 3344069.70 |
| | | | | | | | 406367.36 | 3344067.23 |
| | | | | | | | 406371.61 | 3344063.89 |
| | | | | | | | 406378.58 | 3344058.02 |
| | | | | | | | 406383.60 | 3344053.36 |
| | | | | | | | 406386.17 | 3344051.00 |
| | | | | | | | 406386.54 | 3344051.29 |
| | | | | | | | 406388.95 | 3344047.48 |
| | | | | | | | 406394.83 | 3344041.84 |
| | | | | | | | 406394.03 | 3344040.88 |
| | | | | | | | 406397.56 | 3344037.79 |
| | | | | | | | 406400.29 | 3344035.53 |
| | | | | | | | 406401.23 | 3344036.22 |
| | | | | | | | 406419.29 | 3344021.35 |
| | | | | | | | 406419.98 | 3344022.25 |
| | | | | | | | 406426.33 | 3344017.50 |

| | | | | | | | | |
|---|---|---|---|---|---|---|---|---|
| | | | | | | | 406434.90 | 3344011.75 |
| | | | | | | | 406438.01 | 3344008.68 |
| | | | | | | | 406441.68 | 3344005.59 |
| | | | | | | | 406442.01 | 3344005.94 |
| | | | | | | | 406454.49 | 3343995.40 |
| | | | | | | | 406455.17 | 3343994.77 |
| | | | | | | | 406462.58 | 3343986.99 |
| | | | | | | | 406486.76 | 3343963.46 |
| | | | | | | | 406477.18 | 3343954.82 |
| | | | | | | | 406474.41 | 3343958.62 |
| | | | | | | | 406467.38 | 3343964.73 |
| | | | | | | | 406461.56 | 3343972.85 |
| | | | | | | | 406445.91 | 3343988.37 |
| | | | | | | | 406442.94 | 3343992.45 |
| | | | | | | | 406438.15 | 3343996.88 |
| | | | | | | | 406433.18 | 3343996.39 |
| | | | | | | | 406419.11 | 3344009.09 |
| | | | | | | | 406417.82 | 3344008.03 |
| | | | | | | | 406394.88 | 3344028.45 |
| | | | | | | | 406378.04 | 3344043.48 |
| | | | | | | | 406371.81 | 3344037.58 |
| | | | | | | | 406363.97 | 3344043.90 |
| | | | | | | | 406357.82 | 3344048.69 |
| | | | | | | | 406358.53 | 3344049.39 |
| | | | | | | | 406351.00 | 3344054.96 |
| | | | | | | | 406350.48 | 3344054.40 |
| | | | | | | | 406344.92 | 3344058.48 |
| | | | | | | | 406344.82 | 3344058.65 |
| | | | | | | | 406345.61 | 3344059.67 |
| | | | | | | | 406329.27 | 3344071.66 |
| | | | | | | | 406331.61 | 3344074.91 |
| | | | | | | | 406322.90 | 3344081.24 |
| | | | | | | | 406323.26 | 3344081.74 |

| | | | | | | | | |
|---|---|---|---|---|---|---|---|---|
| | | | | | | | 406316.14 | 3344087.05 |
| | | | | | | | 406311.14 | 3344084.39 |
| | | | | | | | 406303.25 | 3344090.39 |
| | | | | | | | 406308.64 | 3344096.89 |
| | | | | | | | 406300.70 | 3344103.58 |
| | | | | | | | 406286.88 | 3344111.91 |
| | | | | | | | 406271.54 | 3344117.02 |
| | | | | | | | 406262.92 | 3344117.69 |
| | | | | | | | 406251.86 | 3344115.78 |
| | | | | | | | 406230.31 | 3344111.94 |
| | | | | | | | 406228.23 | 3344111.57 |
| | | | | | | | 406222.54 | 3344108.98 |
| | | | | | | | 406221.91 | 3344109.65 |
| | | | | | | | 406218.45 | 3344107.41 |
| | | | | | | | 406219.11 | 3344106.90 |
| | | | | | | | 406218.48 | 3344106.49 |
| | | | | | | | 406213.10 | 3344102.34 |
| | | | | | | | 406211.40 | 3344100.87 |
| | | | | | | | 406211.20 | 3344101.87 |
| | | | | | | | 406209.09 | 3344100.24 |
| | | | | | | | 406209.76 | 3344099.45 |
| | | | | | | | 406205.75 | 3344095.97 |
| | | | | | | | 406203.95 | 3344097.67 |
| | | | | | | | 406202.26 | 3344095.53 |
| | | | | | | | 406198.43 | 3344091.84 |
| | | | | | | | 406199.25 | 3344090.84 |
| | | | | | | | 406198.48 | 3344090.23 |
| | | | | | | | 406185.28 | 3344080.18 |
| | | | | | | | 406179.72 | 3344076.82 |
| | | | | | | | 406175.67 | 3344072.21 |
| | | | | | | | 406168.33 | 3344066.77 |
| | | | | | | | 406165.60 | 3344064.89 |
| | | | | | | | 406152.11 | 3344054.34 |

| | | | | | | | | |
|---|---|---|---|---|---|---|---|---|
| | | | | | | | 406152.35 | 3344067.69 |
| | | | | | | | 406163.54 | 3344074.90 |
| | | | | | | | 406178.21 | 3344084.96 |
| | | | | | | | 406187.90 | 3344092.04 |
| | | | | | | | 406198.43 | 3344100.35 |
| | | | | | | | 406216.95 | 3344112.76 |
| | | | | | | | 406227.98 | 3344117.54 |
| | | | | | | | 406220.56 | 3344135.67 |
| | | | | | | | 406220.22 | 3344136.46 |
| | | | | | | | 406220.56 | 3344136.61 |
| | | | | | | | 406227.14 | 3344139.47 |
| | | | | | | | 406231.62 | 3344128.82 |
| | | | | | | | 406235.48 | 3344118.70 |
| | | | | | | | 406235.48 | 3344118.70 |
| | | | | | | | 406253.36 | 3344122.79 |
| | | | | | | | 406253.24 | 3344123.37 |
| | | | | | | | 406264.58 | 3344123.95 |
| | | | | | | | 406169.23 | 3344069.58 |
| | | | | | | | 406168.62 | 3344070.37 |
| | | | | | | | 406167.83 | 3344069.76 |
| | | | | | | | 406168.44 | 3344068.97 |
| | | | | | | | 406169.23 | 3344069.58 |
| | | | | | | | 406202.26 | 3344095.53 |
| | | | | | | | 406201.56 | 3344096.26 |
| | | | | | | | 406197.72 | 3344092.58 |
| | | | | | | | 406198.43 | 3344091.84 |
| | | | | | | | 406202.26 | 3344095.53 |
| | | | | | | | 406229.01 | 3344118.98 |
| | | | | | | | 406228.36 | 3344119.74 |
| | | | | | | | 406227.60 | 3344119.08 |
| | | | | | | | 406228.26 | 3344118.33 |
| | | | | | | | 406229.01 | 3344118.98 |
| | | | | | | | 406276.07 | 3344126.39 |

| | | | | | | | | |
|---|---|---|---|---|---|---|---|---|
| | | | | | | | 406275.95 | 3344127.38 |
| | | | | | | | 406274.95 | 3344127.25 |
| | | | | | | | 406275.08 | 3344126.26 |
| | | | | | | | 406276.07 | 3344126.39 |
| | | | | | | | 406285.36 | 3344126.08 |
| | | | | | | | 406285.92 | 3344126.90 |
| | | | | | | | 406282.77 | 3344129.02 |
| | | | | | | | 406282.22 | 3344128.19 |
| | | | | | | | 406285.36 | 3344126.08 |
| | | | | | | | 406327.96 | 3344078.63 |
| | | | | | | | 406327.73 | 3344079.60 |
| | | | | | | | 406326.76 | 3344079.37 |
| | | | | | | | 406326.99 | 3344078.40 |
| | | | | | | | 406327.96 | 3344078.63 |
| | | | | | | | 406356.67 | 3344070.41 |
| | | | | | | | 406356.40 | 3344071.38 |
| | | | | | | | 406355.43 | 3344071.11 |
| | | | | | | | 406355.70 | 3344070.14 |
| | | | | | | | 406356.67 | 3344070.41 |
| | | | | | | | 406352.56 | 3344060.00 |
| | | | | | | | 406352.91 | 3344060.93 |
| | | | | | | | 406351.98 | 3344061.28 |
| | | | | | | | 406351.63 | 3344060.35 |
| | | | | | | | 406352.56 | 3344060.00 |
| | | | | | | | 406384.99 | 3344047.33 |
| | | | | | | | 406385.61 | 3344048.11 |
| | | | | | | | 406384.83 | 3344048.73 |
| | | | | | | | 406384.21 | 3344047.95 |
| | | | | | | | 406384.99 | 3344047.33 |
| | | | | | | | 406416.45 | 3344011.79 |
| | | | | | | | 406415.96 | 3344012.66 |
| | | | | | | | 406415.09 | 3344012.17 |
| | | | | | | | 406415.58 | 3344011.30 |

| | | | | | | | | |
|---|---|---|---|---|---|---|---|---|
| | | | | | | | 406416.45<br>406424.61<br>406424.69<br>406423.69<br>406423.61<br>406424.61<br>406472.70<br>406472.22<br>406471.34<br>406471.81<br>406472.70 | 3344011.79<br>3344016.21<br>3344017.21<br>3344017.29<br>3344016.29<br>3344016.21<br>3343962.72<br>3343963.60<br>3343963.13<br>3343962.24<br>3343962.72 |
| 15 | ОП17 | Российская Федерация, Иркутская область, муниципальный район Иркутский, муниципальное образование Хомутовское, село Хомутово | 1234.66 | Земли населенных пунктов | Земельный участок (территории) общего пользования | Образование из неразграниченных земель государственной или муниципальной собственности | 404782.51<br>404780.50<br>404729.65<br>404727.57<br>404700.65<br>404700.67<br>404719.42<br>404719.90<br>404782.51 | 3342995.59<br>3343010.06<br>3343007.15<br>3343007.02<br>3343005.55<br>3342993.53<br>3342994.56<br>3342988.70<br>3342995.59 |
| 16 | ОП18 | Российская Федерация, Иркутская область, муниципальный район Иркутский, муниципальное образование Хомутовское, село Хомутово, улица Горького | 30174.83 | Земли населенных пунктов | Земельный участок (территории) общего пользования | Перераспределение неразграниченных земель государственной или муниципальной собственности и ЗУ 38:06:100103:5803, 38:06:100103:5937, 38:06:100103:371, 38:06:100103:5936, 38:06:100103:4887, | 406419.88<br>406384.63<br>406367.35<br>406345.20<br>406334.33<br>406323.13<br>406321.36<br>406317.21<br>406307.33<br>406299.47<br>406300.55 | 3344428.67<br>3344434.14<br>3344421.12<br>3344407.48<br>3344401.30<br>3344395.28<br>3344394.14<br>3344399.60<br>3344418.10<br>3344413.94<br>3344412.40 |

| | | | | | | | | |
|---|---|---|---|---|---|---|---|---|
| | | | | | | 38:06:100103:353,<br>38:06:100103:363,<br>38:06:100103:4916,<br>38:06:100103:50 | 406269.87<br>406274.74<br>406264.79<br>406262.82<br>406252.49<br>406252.05<br>406226.20<br>406225.86<br>406191.31<br>406179.79<br>406179.56<br>406156.02<br>406156.32<br>406103.96<br>406100.06<br>406088.61<br>406075.05<br>406070.18<br>406071.54<br>406064.21<br>406061.18<br>406061.16<br>406054.30<br>406051.07<br>406053.51<br>406042.62<br>406045.39<br>406050.50<br>406045.07<br>406035.57<br>406027.84<br>406026.22<br>406025.70 | 3344393.59<br>3344385.69<br>3344380.20<br>3344381.50<br>3344375.35<br>3344376.25<br>3344360.81<br>3344361.38<br>3344339.84<br>3344330.95<br>3344330.78<br>3344317.03<br>3344316.59<br>3344285.86<br>3344293.66<br>3344317.20<br>3344342.89<br>3344352.75<br>3344353.56<br>3344369.52<br>3344372.33<br>3344372.39<br>3344392.03<br>3344401.51<br>3344411.48<br>3344430.18<br>3344439.04<br>3344452.55<br>3344460.40<br>3344452.86<br>3344447.13<br>3344449.33<br>3344448.94 |

| | | | | | | | | |
|---|---|---|---|---|---|---|---|---|
| | | | | | | | 406022.26 | 3344453.22 |
| | | | | | | | 406022.95 | 3344453.73 |
| | | | | | | | 406008.74 | 3344472.89 |
| | | | | | | | 405978.58 | 3344507.60 |
| | | | | | | | 405962.12 | 3344524.31 |
| | | | | | | | 405958.63 | 3344527.96 |
| | | | | | | | 405954.64 | 3344532.19 |
| | | | | | | | 405953.42 | 3344531.07 |
| | | | | | | | 405947.14 | 3344539.29 |
| | | | | | | | 405946.81 | 3344540.09 |
| | | | | | | | 405943.60 | 3344545.83 |
| | | | | | | | 405941.06 | 3344550.65 |
| | | | | | | | 405939.28 | 3344553.95 |
| | | | | | | | 405939.61 | 3344554.22 |
| | | | | | | | 405931.73 | 3344572.11 |
| | | | | | | | 405934.87 | 3344577.43 |
| | | | | | | | 405926.37 | 3344593.66 |
| | | | | | | | 405924.76 | 3344592.78 |
| | | | | | | | 405918.39 | 3344607.36 |
| | | | | | | | 405922.32 | 3344610.46 |
| | | | | | | | 405908.89 | 3344627.64 |
| | | | | | | | 405906.29 | 3344626.34 |
| | | | | | | | 405892.46 | 3344646.95 |
| | | | | | | | 405890.87 | 3344645.60 |
| | | | | | | | 405890.34 | 3344646.10 |
| | | | | | | | 405882.41 | 3344654.86 |
| | | | | | | | 405869.93 | 3344668.64 |
| | | | | | | | 405863.76 | 3344662.71 |
| | | | | | | | 405883.36 | 3344642.07 |
| | | | | | | | 405891.50 | 3344633.58 |
| | | | | | | | 405897.47 | 3344625.15 |
| | | | | | | | 405907.35 | 3344611.20 |
| | | | | | | | 405911.54 | 3344603.54 |

| | | | | | | | | |
|---|---|---|---|---|---|---|---|---|
| | | | | | | | 405911.77 | 3344600.40 |
| | | | | | | | 405911.67 | 3344599.97 |
| | | | | | | | 405924.70 | 3344571.52 |
| | | | | | | | 405927.71 | 3344566.16 |
| | | | | | | | 405934.58 | 3344551.06 |
| | | | | | | | 405906.58 | 3344536.11 |
| | | | | | | | 405901.18 | 3344533.25 |
| | | | | | | | 405891.08 | 3344527.77 |
| | | | | | | | 405887.96 | 3344533.38 |
| | | | | | | | 405870.40 | 3344523.60 |
| | | | | | | | 405864.65 | 3344520.19 |
| | | | | | | | 405863.56 | 3344522.11 |
| | | | | | | | 405846.51 | 3344511.65 |
| | | | | | | | 405849.01 | 3344508.78 |
| | | | | | | | 405846.16 | 3344506.96 |
| | | | | | | | 405851.19 | 3344498.85 |
| | | | | | | | 405864.99 | 3344507.34 |
| | | | | | | | 405885.44 | 3344519.91 |
| | | | | | | | 405896.84 | 3344504.24 |
| | | | | | | | 405901.71 | 3344508.44 |
| | | | | | | | 405901.43 | 3344508.83 |
| | | | | | | | 405902.37 | 3344510.80 |
| | | | | | | | 405924.64 | 3344526.95 |
| | | | | | | | 405929.72 | 3344528.28 |
| | | | | | | | 405935.92 | 3344528.28 |
| | | | | | | | 405944.73 | 3344526.35 |
| | | | | | | | 405951.18 | 3344523.46 |
| | | | | | | | 405954.75 | 3344519.24 |
| | | | | | | | 405969.87 | 3344503.24 |
| | | | | | | | 405983.91 | 3344488.24 |
| | | | | | | | 405991.02 | 3344481.49 |
| | | | | | | | 406005.40 | 3344464.63 |
| | | | | | | | 406006.41 | 3344463.45 |

| | | | | | | | | |
|---|---|---|---|---|---|---|---|---|
| | | | | | | | 406010.26 | 3344459.00 |
| | | | | | | | 406011.25 | 3344459.76 |
| | | | | | | | 406016.09 | 3344453.60 |
| | | | | | | | 406014.11 | 3344452.63 |
| | | | | | | | 406014.19 | 3344452.04 |
| | | | | | | | 406016.60 | 3344448.50 |
| | | | | | | | 406020.31 | 3344442.91 |
| | | | | | | | 406021.52 | 3344440.13 |
| | | | | | | | 406028.83 | 3344423.03 |
| | | | | | | | 406033.55 | 3344411.98 |
| | | | | | | | 406037.52 | 3344402.88 |
| | | | | | | | 406038.68 | 3344399.49 |
| | | | | | | | 406036.82 | 3344398.67 |
| | | | | | | | 406041.75 | 3344387.17 |
| | | | | | | | 406048.26 | 3344369.66 |
| | | | | | | | 406048.91 | 3344366.67 |
| | | | | | | | 406048.43 | 3344366.57 |
| | | | | | | | 406055.26 | 3344348.24 |
| | | | | | | | 406056.98 | 3344343.50 |
| | | | | | | | 406058.50 | 3344344.35 |
| | | | | | | | 406066.53 | 3344323.63 |
| | | | | | | | 406067.30 | 3344323.88 |
| | | | | | | | 406076.22 | 3344301.54 |
| | | | | | | | 406079.55 | 3344292.94 |
| | | | | | | | 406086.44 | 3344258.62 |
| | | | | | | | 406076.03 | 3344226.12 |
| | | | | | | | 406083.30 | 3344208.11 |
| | | | | | | | 406087.91 | 3344209.97 |
| | | | | | | | 406091.31 | 3344186.79 |
| | | | | | | | 406083.53 | 3344184.61 |
| | | | | | | | 406087.61 | 3344174.00 |
| | | | | | | | 406089.95 | 3344162.33 |
| | | | | | | | 406090.63 | 3344155.32 |

| | | | | | | | | |
|---|---|---|---|---|---|---|---|---|
| | | | | | | | 406090.56 | 3344150.01 |
| | | | | | | | 406091.34 | 3344144.99 |
| | | | | | | | 406093.94 | 3344145.84 |
| | | | | | | | 406101.94 | 3344126.47 |
| | | | | | | | 406099.82 | 3344125.68 |
| | | | | | | | 406107.33 | 3344108.95 |
| | | | | | | | 406108.22 | 3344108.08 |
| | | | | | | | 406111.86 | 3344105.08 |
| | | | | | | | 406118.40 | 3344090.87 |
| | | | | | | | 406128.98 | 3344067.91 |
| | | | | | | | 406129.11 | 3344058.41 |
| | | | | | | | 406133.86 | 3344045.04 |
| | | | | | | | 406140.93 | 3344034.99 |
| | | | | | | | 406135.29 | 3344030.82 |
| | | | | | | | 406135.48 | 3344030.55 |
| | | | | | | | 406141.80 | 3344023.31 |
| | | | | | | | 406131.51 | 3344014.11 |
| | | | | | | | 406134.92 | 3344009.98 |
| | | | | | | | 406143.22 | 3344017.37 |
| | | | | | | | 406148.87 | 3344011.24 |
| | | | | | | | 406150.64 | 3344009.97 |
| | | | | | | | 406153.30 | 3344006.42 |
| | | | | | | | 406163.16 | 3343992.05 |
| | | | | | | | 406177.19 | 3343977.52 |
| | | | | | | | 406178.09 | 3343976.76 |
| | | | | | | | 406192.02 | 3343965.02 |
| | | | | | | | 406165.68 | 3343941.80 |
| | | | | | | | 406167.51 | 3343939.41 |
| | | | | | | | 406176.74 | 3343946.50 |
| | | | | | | | 406185.94 | 3343955.18 |
| | | | | | | | 406195.31 | 3343962.25 |
| | | | | | | | 406213.39 | 3343945.90 |
| | | | | | | | 406211.18 | 3343943.31 |

| | | | | | | | | |
|---|---|---|---|---|---|---|---|---|
| | | | | | | | 406215.10 | 3343940.06 |
| | | | | | | | 406222.25 | 3343933.98 |
| | | | | | | | 406225.19 | 3343931.42 |
| | | | | | | | 406223.68 | 3343930.22 |
| | | | | | | | 406229.03 | 3343926.06 |
| | | | | | | | 406238.05 | 3343919.11 |
| | | | | | | | 406247.38 | 3343911.66 |
| | | | | | | | 406248.69 | 3343912.64 |
| | | | | | | | 406252.75 | 3343909.66 |
| | | | | | | | 406258.36 | 3343905.76 |
| | | | | | | | 406257.00 | 3343904.08 |
| | | | | | | | 406265.92 | 3343897.02 |
| | | | | | | | 406275.17 | 3343889.31 |
| | | | | | | | 406278.53 | 3343893.57 |
| | | | | | | | 406285.55 | 3343887.68 |
| | | | | | | | 406283.95 | 3343886.27 |
| | | | | | | | 406287.59 | 3343883.61 |
| | | | | | | | 406290.70 | 3343881.21 |
| | | | | | | | 406296.75 | 3343876.35 |
| | | | | | | | 406302.15 | 3343871.98 |
| | | | | | | | 406305.08 | 3343869.96 |
| | | | | | | | 406308.27 | 3343873.62 |
| | | | | | | | 406309.24 | 3343875.47 |
| | | | | | | | 406324.44 | 3343861.57 |
| | | | | | | | 406344.44 | 3343846.06 |
| | | | | | | | 406349.16 | 3343842.40 |
| | | | | | | | 406354.75 | 3343836.76 |
| | | | | | | | 406367.07 | 3343821.15 |
| | | | | | | | 406370.14 | 3343815.04 |
| | | | | | | | 406366.84 | 3343813.29 |
| | | | | | | | 406370.77 | 3343806.32 |
| | | | | | | | 406372.34 | 3343807.23 |
| | | | | | | | 406377.14 | 3343798.48 |

| | | | | | | | | |
|---|---|---|---|---|---|---|---|---|
| | | | | | | | 406375.64 | 3343797.69 |
| | | | | | | | 406384.36 | 3343783.38 |
| | | | | | | | 406386.84 | 3343778.69 |
| | | | | | | | 406386.99 | 3343778.77 |
| | | | | | | | 406388.13 | 3343776.69 |
| | | | | | | | 406389.16 | 3343777.24 |
| | | | | | | | 406390.03 | 3343775.63 |
| | | | | | | | 406388.99 | 3343775.05 |
| | | | | | | | 406390.07 | 3343772.98 |
| | | | | | | | 406390.83 | 3343770.12 |
| | | | | | | | 406397.99 | 3343773.70 |
| | | | | | | | 406400.14 | 3343777.02 |
| | | | | | | | 406397.54 | 3343786.76 |
| | | | | | | | 406393.61 | 3343793.43 |
| | | | | | | | 406392.81 | 3343794.99 |
| | | | | | | | 406389.32 | 3343801.77 |
| | | | | | | | 406383.79 | 3343815.03 |
| | | | | | | | 406380.79 | 3343822.51 |
| | | | | | | | 406379.24 | 3343831.74 |
| | | | | | | | 406380.00 | 3343838.98 |
| | | | | | | | 406367.29 | 3343849.11 |
| | | | | | | | 406366.08 | 3343850.36 |
| | | | | | | | 406365.72 | 3343845.02 |
| | | | | | | | 406364.69 | 3343845.09 |
| | | | | | | | 406365.13 | 3343851.05 |
| | | | | | | | 406365.43 | 3343851.03 |
| | | | | | | | 406358.19 | 3343858.59 |
| | | | | | | | 406345.10 | 3343872.51 |
| | | | | | | | 406343.02 | 3343870.25 |
| | | | | | | | 406331.74 | 3343881.05 |
| | | | | | | | 406346.98 | 3343898.73 |
| | | | | | | | 406363.85 | 3343914.76 |
| | | | | | | | 406363.02 | 3343915.42 |

| | | | | | | | | |
|---|---|---|---|---|---|---|---|---|
| | | | | | | | 406369.29 | 3343922.63 |
| | | | | | | | 406375.89 | 3343930.84 |
| | | | | | | | 406375.07 | 3343931.68 |
| | | | | | | | 406368.26 | 3343938.99 |
| | | | | | | | 406355.91 | 3343956.50 |
| | | | | | | | 406351.41 | 3343962.88 |
| | | | | | | | 406344.12 | 3343971.07 |
| | | | | | | | 406333.20 | 3343982.32 |
| | | | | | | | 406321.41 | 3343994.15 |
| | | | | | | | 406316.91 | 3343990.35 |
| | | | | | | | 406326.03 | 3343980.77 |
| | | | | | | | 406347.10 | 3343959.12 |
| | | | | | | | 406362.84 | 3343935.96 |
| | | | | | | | 406363.77 | 3343931.27 |
| | | | | | | | 406328.29 | 3343893.10 |
| | | | | | | | 406319.49 | 3343896.87 |
| | | | | | | | 406313.96 | 3343902.38 |
| | | | | | | | 406304.47 | 3343911.18 |
| | | | | | | | 406301.96 | 3343906.10 |
| | | | | | | | 406293.60 | 3343911.80 |
| | | | | | | | 406272.00 | 3343926.52 |
| | | | | | | | 406253.49 | 3343938.18 |
| | | | | | | | 406247.58 | 3343942.78 |
| | | | | | | | 406242.40 | 3343945.79 |
| | | | | | | | 406223.76 | 3343958.74 |
| | | | | | | | 406211.00 | 3343968.51 |
| | | | | | | | 406206.60 | 3343972.73 |
| | | | | | | | 406201.84 | 3343977.39 |
| | | | | | | | 406197.91 | 3343981.54 |
| | | | | | | | 406190.73 | 3343988.08 |
| | | | | | | | 406188.09 | 3343991.15 |
| | | | | | | | 406181.31 | 3343999.04 |
| | | | | | | | 406180.96 | 3343999.45 |

| | | | | | | | | |
|---|---|---|---|---|---|---|---|---|
| | | | | | | | 406179.45 | 3344001.39 |
| | | | | | | | 406174.11 | 3344008.40 |
| | | | | | | | 406165.65 | 3344018.74 |
| | | | | | | | 406164.09 | 3344021.11 |
| | | | | | | | 406158.87 | 3344029.01 |
| | | | | | | | 406158.48 | 3344030.95 |
| | | | | | | | 406156.02 | 3344038.45 |
| | | | | | | | 406152.11 | 3344054.34 |
| | | | | | | | 406152.35 | 3344067.69 |
| | | | | | | | 406150.33 | 3344070.54 |
| | | | | | | | 406146.05 | 3344076.27 |
| | | | | | | | 406131.63 | 3344095.97 |
| | | | | | | | 406128.98 | 3344097.81 |
| | | | | | | | 406113.43 | 3344132.94 |
| | | | | | | | 406106.12 | 3344154.59 |
| | | | | | | | 406111.49 | 3344155.39 |
| | | | | | | | 406108.48 | 3344181.66 |
| | | | | | | | 406103.22 | 3344228.71 |
| | | | | | | | 406100.89 | 3344251.13 |
| | | | | | | | 406116.13 | 3344269.57 |
| | | | | | | | 406143.82 | 3344282.81 |
| | | | | | | | 406159.70 | 3344290.95 |
| | | | | | | | 406186.46 | 3344304.66 |
| | | | | | | | 406213.45 | 3344318.16 |
| | | | | | | | 406226.85 | 3344325.17 |
| | | | | | | | 406257.44 | 3344341.35 |
| | | | | | | | 406260.96 | 3344334.16 |
| | | | | | | | 406266.00 | 3344336.76 |
| | | | | | | | 406277.35 | 3344342.61 |
| | | | | | | | 406287.65 | 3344347.92 |
| | | | | | | | 406294.51 | 3344351.46 |
| | | | | | | | 406291.31 | 3344357.55 |
| | | | | | | | 406317.65 | 3344370.68 |

| | | | | | | | | |
|---|---|---|---|---|---|---|---|---|
| | | | | | | | 406322.80 | 3344373.54 |
| | | | | | | | 406350.09 | 3344387.45 |
| | | | | | | | 406350.18 | 3344387.80 |
| | | | | | | | 406376.40 | 3344402.91 |
| | | | | | | | 406394.68 | 3344414.59 |
| | | | | | | | 406419.88 | 3344428.67 |
| | | | | | | | 406004.04 | 3344469.82 |
| | | | | | | | 406003.20 | 3344469.28 |
| | | | | | | | 406002.66 | 3344470.12 |
| | | | | | | | 406003.50 | 3344470.66 |
| | | | | | | | 406004.04 | 3344469.82 |
| | | | | | | | 406389.41 | 3343779.82 |
| | | | | | | | 406388.41 | 3343779.78 |
| | | | | | | | 406388.37 | 3343780.78 |
| | | | | | | | 406389.37 | 3343780.82 |
| | | | | | | | 406389.41 | 3343779.82 |
| | | | | | | | 406369.65 | 3343817.38 |
| | | | | | | | 406369.03 | 3343817.30 |
| | | | | | | | 406368.55 | 3343818.23 |
| | | | | | | | 406369.51 | 3343818.37 |
| | | | | | | | 406369.65 | 3343817.38 |
| | | | | | | | 406337.47 | 3343869.94 |
| | | | | | | | 406336.72 | 3343870.61 |
| | | | | | | | 406337.39 | 3343871.36 |
| | | | | | | | 406338.14 | 3343870.69 |
| | | | | | | | 406337.47 | 3343869.94 |
| | | | | | | | 406310.35 | 3343894.44 |
| | | | | | | | 406305.57 | 3343898.57 |
| | | | | | | | 406306.22 | 3343899.32 |
| | | | | | | | 406311.00 | 3343895.19 |
| | | | | | | | 406310.35 | 3343894.44 |
| | | | | | | | 406304.56 | 3343898.75 |
| | | | | | | | 406301.16 | 3343900.79 |

| | | | | | | | | |
|---|---|---|---|---|---|---|---|---|
| | | | | | | | 406303.93 | 3343905.37 |
| | | | | | | | 406307.34 | 3343903.34 |
| | | | | | | | 406304.56 | 3343898.75 |
| | | | | | | | 406287.57 | 3343890.75 |
| | | | | | | | 406286.71 | 3343890.25 |
| | | | | | | | 406286.20 | 3343891.11 |
| | | | | | | | 406287.07 | 3343891.62 |
| | | | | | | | 406287.57 | 3343890.75 |
| | | | | | | | 406242.84 | 3343921.96 |
| | | | | | | | 406241.91 | 3343922.31 |
| | | | | | | | 406242.25 | 3343923.24 |
| | | | | | | | 406243.19 | 3343922.90 |
| | | | | | | | 406242.84 | 3343921.96 |
| | | | | | | | 406221.76 | 3343942.25 |
| | | | | | | | 406220.77 | 3343942.10 |
| | | | | | | | 406220.62 | 3343943.09 |
| | | | | | | | 406221.61 | 3343943.24 |
| | | | | | | | 406221.76 | 3343942.25 |
| | | | | | | | 406158.53 | 3344007.09 |
| | | | | | | | 406157.60 | 3344006.71 |
| | | | | | | | 406157.23 | 3344007.64 |
| | | | | | | | 406158.15 | 3344008.01 |
| | | | | | | | 406158.53 | 3344007.09 |
| | | | | | | | 406104.24 | 3344283.25 |
| | | | | | | | 406107.40 | 3344285.25 |
| | | | | | | | 406107.91 | 3344284.38 |
| | | | | | | | 406103.77 | 3344281.86 |
| | | | | | | | 406102.08 | 3344286.16 |
| | | | | | | | 406103.02 | 3344286.51 |
| | | | | | | | 406104.24 | 3344283.25 |
| | | | | | | | 406138.68 | 3344282.05 |
| | | | | | | | 406134.27 | 3344279.99 |
| | | | | | | | 406133.85 | 3344280.90 |

| | | | | | | | | |
|---|---|---|---|---|---|---|---|---|
| | | | | | | | 406138.26 | 3344282.95 |
| | | | | | | | 406138.68 | 3344282.05 |
| | | | | | | | 406142.68 | 3344305.51 |
| | | | | | | | 406141.83 | 3344304.99 |
| | | | | | | | 406141.30 | 3344305.84 |
| | | | | | | | 406142.16 | 3344306.36 |
| | | | | | | | 406142.68 | 3344305.51 |
| | | | | | | | 406164.99 | 3344295.65 |
| | | | | | | | 406164.10 | 3344295.20 |
| | | | | | | | 406163.65 | 3344296.09 |
| | | | | | | | 406164.54 | 3344296.54 |
| | | | | | | | 406164.99 | 3344295.65 |
| | | | | | | | 406171.32 | 3344323.19 |
| | | | | | | | 406170.47 | 3344322.67 |
| | | | | | | | 406169.95 | 3344323.52 |
| | | | | | | | 406170.80 | 3344324.04 |
| | | | | | | | 406171.32 | 3344323.19 |
| | | | | | | | 406191.66 | 3344309.01 |
| | | | | | | | 406190.77 | 3344308.56 |
| | | | | | | | 406190.32 | 3344309.45 |
| | | | | | | | 406191.21 | 3344309.90 |
| | | | | | | | 406191.66 | 3344309.01 |
| | | | | | | | 406207.57 | 3344345.38 |
| | | | | | | | 406206.72 | 3344344.86 |
| | | | | | | | 406206.20 | 3344345.72 |
| | | | | | | | 406207.05 | 3344346.23 |
| | | | | | | | 406207.57 | 3344345.38 |
| | | | | | | | 406218.14 | 3344322.46 |
| | | | | | | | 406217.25 | 3344322.01 |
| | | | | | | | 406216.80 | 3344322.90 |
| | | | | | | | 406217.69 | 3344323.35 |
| | | | | | | | 406218.14 | 3344322.46 |
| | | | | | | | 406229.40 | 3344358.56 |

| | | | | | | | | |
|---|---|---|---|---|---|---|---|---|
| | | | | | | | 406228.55 | 3344358.04 |
| | | | | | | | 406228.03 | 3344358.90 |
| | | | | | | | 406228.88 | 3344359.42 |
| | | | | | | | 406229.40 | 3344358.56 |
| | | | | | | | 406245.46 | 3344336.30 |
| | | | | | | | 406244.57 | 3344335.85 |
| | | | | | | | 406244.12 | 3344336.74 |
| | | | | | | | 406245.01 | 3344337.19 |
| | | | | | | | 406245.46 | 3344336.30 |
| | | | | | | | 406267.36 | 3344353.21 |
| | | | | | | | 406268.26 | 3344353.65 |
| | | | | | | | 406270.59 | 3344348.85 |
| | | | | | | | 406265.48 | 3344346.68 |
| | | | | | | | 406265.10 | 3344347.60 |
| | | | | | | | 406269.23 | 3344349.35 |
| | | | | | | | 406267.36 | 3344353.21 |
| | | | | | | | 406275.42 | 3344349.82 |
| | | | | | | | 406271.34 | 3344348.31 |
| | | | | | | | 406269.72 | 3344352.37 |
| | | | | | | | 406273.92 | 3344354.01 |
| | | | | | | | 406275.42 | 3344349.82 |
| | | | | | | | 406259.13 | 3344378.11 |
| | | | | | | | 406262.98 | 3344380.46 |
| | | | | | | | 406265.10 | 3344376.26 |
| | | | | | | | 406264.20 | 3344375.82 |
| | | | | | | | 406262.56 | 3344379.11 |
| | | | | | | | 406259.65 | 3344377.26 |
| | | | | | | | 406259.13 | 3344378.11 |
| | | | | | | | 406294.32 | 3344359.84 |
| | | | | | | | 406289.66 | 3344357.61 |
| | | | | | | | 406289.24 | 3344358.49 |
| | | | | | | | 406293.90 | 3344360.72 |
| | | | | | | | 406294.32 | 3344359.84 |

| | | | | | | | | |
|---|---|---|---|---|---|---|---|---|
| | | | | | | | 406277.12 | 3344387.66 |
| | | | | | | | 406276.17 | 3344387.96 |
| | | | | | | | 406276.46 | 3344388.91 |
| | | | | | | | 406277.42 | 3344388.62 |
| | | | | | | | 406277.12 | 3344387.66 |
| | | | | | | | 406301.66 | 3344411.08 |
| | | | | | | | 406300.76 | 3344410.64 |
| | | | | | | | 406300.32 | 3344411.54 |
| | | | | | | | 406301.22 | 3344411.98 |
| | | | | | | | 406301.66 | 3344411.08 |
| | | | | | | | 406319.10 | 3344372.59 |
| | | | | | | | 406318.19 | 3344372.15 |
| | | | | | | | 406316.20 | 3344376.23 |
| | | | | | | | 406317.11 | 3344376.67 |
| | | | | | | | 406319.10 | 3344372.59 |
| | | | | | | | 406344.16 | 3344386.89 |
| | | | | | | | 406343.30 | 3344386.39 |
| | | | | | | | 406342.80 | 3344387.26 |
| | | | | | | | 406343.67 | 3344387.76 |
| | | | | | | | 406344.16 | 3344386.89 |
| | | | | | | | 406369.70 | 3344401.48 |
| | | | | | | | 406368.83 | 3344400.99 |
| | | | | | | | 406368.34 | 3344401.86 |
| | | | | | | | 406369.20 | 3344402.35 |
| | | | | | | | 406369.70 | 3344401.48 |
| | | | | | | | 406391.46 | 3344419.24 |
| | | | | | | | 406392.33 | 3344419.73 |
| | | | | | | | 406394.66 | 3344415.64 |
| | | | | | | | 406390.44 | 3344413.38 |
| | | | | | | | 406389.97 | 3344414.26 |
| | | | | | | | 406393.28 | 3344416.01 |
| | | | | | | | 406391.46 | 3344419.24 |
| | | | | | | | 406085.80 | 3344320.42 |

| | | | | | | | | |
|---|---|---|---|---|---|---|---|---|
| | | | | | | | 406084.90 | 3344319.98 |
| | | | | | | | 406084.46 | 3344320.87 |
| | | | | | | | 406085.35 | 3344321.32 |
| | | | | | | | 406085.80 | 3344320.42 |
| | | | | | | | 406072.62 | 3344318.34 |
| | | | | | | | 406071.68 | 3344318.03 |
| | | | | | | | 406069.96 | 3344323.15 |
| | | | | | | | 406070.90 | 3344323.47 |
| | | | | | | | 406072.62 | 3344318.34 |
| | | | | | | | 406066.54 | 3344359.61 |
| | | | | | | | 406065.65 | 3344359.16 |
| | | | | | | | 406063.61 | 3344363.13 |
| | | | | | | | 406064.50 | 3344363.58 |
| | | | | | | | 406066.54 | 3344359.61 |
| | | | | | | | 406049.93 | 3344409.13 |
| | | | | | | | 406046.78 | 3344407.86 |
| | | | | | | | 406046.41 | 3344408.79 |
| | | | | | | | 406049.56 | 3344410.06 |
| | | | | | | | 406049.93 | 3344409.13 |
| | | | | | | | 406037.73 | 3344408.01 |
| | | | | | | | 406036.86 | 3344407.51 |
| | | | | | | | 406034.84 | 3344411.00 |
| | | | | | | | 406035.72 | 3344411.51 |
| | | | | | | | 406037.73 | 3344408.01 |
| | | | | | | | 406024.79 | 3344441.38 |
| | | | | | | | 406022.07 | 3344439.68 |
| | | | | | | | 406021.54 | 3344440.52 |
| | | | | | | | 406024.26 | 3344442.23 |
| | | | | | | | 406024.79 | 3344441.38 |
| | | | | | | | 405983.51 | 3344501.88 |
| | | | | | | | 405981.18 | 3344500.00 |
| | | | | | | | 405980.55 | 3344500.78 |
| | | | | | | | 405982.85 | 3344502.63 |

| | | | | | | | | |
|---|---|---|---|---|---|---|---|---|
| | | | | | | | 405983.51 | 3344501.88 |
| | | | | | | | 405959.95 | 3344525.63 |
| | | | | | | | 405959.24 | 3344524.93 |
| | | | | | | | 405958.54 | 3344525.64 |
| | | | | | | | 405959.25 | 3344526.34 |
| | | | | | | | 405959.95 | 3344525.63 |
| | | | | | | | 405935.11 | 3344546.89 |
| | | | | | | | 405934.14 | 3344547.10 |
| | | | | | | | 405934.87 | 3344550.54 |
| | | | | | | | 405935.85 | 3344550.33 |
| | | | | | | | 405935.11 | 3344546.89 |
| | | | | | | | 405908.56 | 3344533.51 |
| | | | | | | | 405907.70 | 3344533.00 |
| | | | | | | | 405907.20 | 3344533.86 |
| | | | | | | | 405908.06 | 3344534.37 |
| | | | | | | | 405908.56 | 3344533.51 |
| | | | | | | | 405886.59 | 3344520.59 |
| | | | | | | | 405885.73 | 3344520.08 |
| | | | | | | | 405885.22 | 3344520.95 |
| | | | | | | | 405886.09 | 3344521.45 |
| | | | | | | | 405886.59 | 3344520.59 |
| | | | | | | | 405861.25 | 3344505.51 |
| | | | | | | | 405858.03 | 3344503.79 |
| | | | | | | | 405857.55 | 3344504.68 |
| | | | | | | | 405860.78 | 3344506.40 |
| | | | | | | | 405861.25 | 3344505.51 |
| | | | | | | | 405920.22 | 3344583.14 |
| | | | | | | | 405919.57 | 3344582.83 |
| | | | | | | | 405919.15 | 3344583.74 |
| | | | | | | | 405919.79 | 3344584.04 |
| | | | | | | | 405920.22 | 3344583.14 |
| | | | | | | | 405903.14 | 3344619.01 |
| | | | | | | | 405902.24 | 3344618.58 |

| | | | | | | | | |
|---|---|---|---|---|---|---|---|---|
| | | | | | | | 405901.81<br>405902.71<br>405903.14<br>405889.35<br>405890.20<br>405889.35<br>405887.83<br>405888.46<br>405889.35 | 3344619.48<br>3344619.91<br>3344619.01<br>3344647.13<br>3344645.73<br>3344645.22<br>3344647.73<br>3344648.11<br>3344647.13 |
| 17 | ОП19 | Российская Федерация, Иркутская область, муниципальный район Иркутский, муниципальное образование Хомутовское, село Хомутово | 25736.28 | Земли населенных пунктов | Земельный участок (территории) общего пользования | Образование из неразграниченных земель государственной или муниципальной собственности | 405907.37<br>405917.98<br>405934.85<br>405954.09<br>405950.24<br>405957.10<br>405961.57<br>405963.49<br>405978.09<br>405978.04<br>405986.93<br>405988.85<br>405998.97<br>405999.22<br>406002.73<br>406001.37<br>406006.02<br>406007.71<br>406027.71<br>406047.94<br>406046.76<br>406086.19<br>406076.03 | 3344287.38<br>3344292.74<br>3344258.00<br>3344223.52<br>3344221.34<br>3344206.53<br>3344207.67<br>3344201.23<br>3344205.74<br>3344206.03<br>3344208.84<br>3344202.27<br>3344204.54<br>3344204.19<br>3344205.26<br>3344209.56<br>3344211.20<br>3344204.49<br>3344214.23<br>3344230.70<br>3344232.86<br>3344257.80<br>3344226.12 |

| | | | | | | | | |
|---|---|---|---|---|---|---|---|---|
| | | | | | | | 406026.56 | 3344205.11 |
| | | | | | | | 406033.47 | 3344187.82 |
| | | | | | | | 406038.26 | 3344178.08 |
| | | | | | | | 406044.99 | 3344167.84 |
| | | | | | | | 406040.29 | 3344165.73 |
| | | | | | | | 406033.68 | 3344180.13 |
| | | | | | | | 406028.25 | 3344190.59 |
| | | | | | | | 406022.10 | 3344201.95 |
| | | | | | | | 405982.24 | 3344182.66 |
| | | | | | | | 405982.91 | 3344181.70 |
| | | | | | | | 405995.92 | 3344157.81 |
| | | | | | | | 405996.67 | 3344156.35 |
| | | | | | | | 405992.94 | 3344147.86 |
| | | | | | | | 405986.18 | 3344157.28 |
| | | | | | | | 405983.37 | 3344162.41 |
| | | | | | | | 405967.14 | 3344168.13 |
| | | | | | | | 405966.72 | 3344168.38 |
| | | | | | | | 405946.31 | 3344174.82 |
| | | | | | | | 405938.42 | 3344177.20 |
| | | | | | | | 405934.80 | 3344178.50 |
| | | | | | | | 405929.48 | 3344179.09 |
| | | | | | | | 405887.34 | 3344190.60 |
| | | | | | | | 405883.24 | 3344206.67 |
| | | | | | | | 405861.16 | 3344209.57 |
| | | | | | | | 405844.70 | 3344211.71 |
| | | | | | | | 405829.91 | 3344200.26 |
| | | | | | | | 405835.98 | 3344190.22 |
| | | | | | | | 405829.43 | 3344181.66 |
| | | | | | | | 405824.82 | 3344185.05 |
| | | | | | | | 405821.66 | 3344187.41 |
| | | | | | | | 405816.88 | 3344191.02 |
| | | | | | | | 405815.53 | 3344190.00 |
| | | | | | | | 405791.20 | 3344156.66 |

| | | | | | | | | |
|---|---|---|---|---|---|---|---|---|
| | | | | | | | 405795.34 | 3344153.43 |
| | | | | | | | 405778.20 | 3344132.41 |
| | | | | | | | 405754.21 | 3344111.07 |
| | | | | | | | 405725.50 | 3344127.57 |
| | | | | | | | 405716.81 | 3344132.09 |
| | | | | | | | 405715.25 | 3344131.24 |
| | | | | | | | 405713.94 | 3344133.58 |
| | | | | | | | 405685.64 | 3344148.31 |
| | | | | | | | 405672.01 | 3344151.29 |
| | | | | | | | 405662.46 | 3344147.84 |
| | | | | | | | 405659.55 | 3344145.86 |
| | | | | | | | 405656.07 | 3344144.34 |
| | | | | | | | 405596.30 | 3344126.43 |
| | | | | | | | 405538.56 | 3344099.66 |
| | | | | | | | 405512.19 | 3344061.11 |
| | | | | | | | 405510.28 | 3344059.03 |
| | | | | | | | 405477.32 | 3344031.98 |
| | | | | | | | 405474.50 | 3344030.35 |
| | | | | | | | 405473.73 | 3344030.20 |
| | | | | | | | 405478.07 | 3344047.37 |
| | | | | | | | 405516.08 | 3344090.39 |
| | | | | | | | 405567.15 | 3344129.52 |
| | | | | | | | 405623.17 | 3344141.93 |
| | | | | | | | 405700.95 | 3344167.42 |
| | | | | | | | 405743.56 | 3344184.10 |
| | | | | | | | 405788.64 | 3344234.28 |
| | | | | | | | 405811.06 | 3344300.57 |
| | | | | | | | 405813.69 | 3344342.81 |
| | | | | | | | 405802.94 | 3344409.37 |
| | | | | | | | 405788.49 | 3344454.13 |
| | | | | | | | 405769.75 | 3344503.34 |
| | | | | | | | 405769.86 | 3344503.93 |
| | | | | | | | 405770.01 | 3344503.66 |

| | | | | | | | | |
|---|---|---|---|---|---|---|---|---|
| | | | | | | | 405773.53 | 3344504.71 |
| | | | | | | | 405773.28 | 3344497.48 |
| | | | | | | | 405782.83 | 3344481.17 |
| | | | | | | | 405788.78 | 3344471.01 |
| | | | | | | | 405793.00 | 3344466.10 |
| | | | | | | | 405799.78 | 3344462.11 |
| | | | | | | | 405798.32 | 3344459.49 |
| | | | | | | | 405814.80 | 3344422.92 |
| | | | | | | | 405819.50 | 3344425.71 |
| | | | | | | | 405824.62 | 3344427.30 |
| | | | | | | | 405827.90 | 3344397.93 |
| | | | | | | | 405827.79 | 3344393.97 |
| | | | | | | | 405824.05 | 3344393.37 |
| | | | | | | | 405824.26 | 3344391.79 |
| | | | | | | | 405824.74 | 3344388.09 |
| | | | | | | | 405825.18 | 3344384.76 |
| | | | | | | | 405831.81 | 3344361.90 |
| | | | | | | | 405832.14 | 3344360.96 |
| | | | | | | | 405838.90 | 3344345.92 |
| | | | | | | | 405838.36 | 3344344.17 |
| | | | | | | | 405844.89 | 3344330.61 |
| | | | | | | | 405847.58 | 3344326.23 |
| | | | | | | | 405829.73 | 3344316.91 |
| | | | | | | | 405829.39 | 3344315.81 |
| | | | | | | | 405839.84 | 3344296.51 |
| | | | | | | | 405843.11 | 3344298.26 |
| | | | | | | | 405851.22 | 3344282.60 |
| | | | | | | | 405855.94 | 3344275.45 |
| | | | | | | | 405853.78 | 3344273.88 |
| | | | | | | | 405856.21 | 3344270.49 |
| | | | | | | | 405858.36 | 3344271.79 |
| | | | | | | | 405866.45 | 3344259.52 |
| | | | | | | | 405880.24 | 3344267.45 |

| | | | | | | | | |
|---|---|---|---|---|---|---|---|---|
| | | | | | | | 405900.64 | 3344277.35 |
| | | | | | | | 405901.85 | 3344281.52 |
| | | | | | | | 405887.29 | 3344309.93 |
| | | | | | | | 405892.33 | 3344312.75 |
| | | | | | | | 405907.37 | 3344287.38 |
| | | | | | | | 405912.90 | 3344273.79 |
| | | | | | | | 405913.02 | 3344273.53 |
| | | | | | | | 405924.32 | 3344252.11 |
| | | | | | | | 405928.77 | 3344244.73 |
| | | | | | | | 405927.92 | 3344244.28 |
| | | | | | | | 405940.98 | 3344219.90 |
| | | | | | | | 405926.54 | 3344212.88 |
| | | | | | | | 405900.84 | 3344216.30 |
| | | | | | | | 405891.59 | 3344217.85 |
| | | | | | | | 405889.42 | 3344221.82 |
| | | | | | | | 405888.11 | 3344224.21 |
| | | | | | | | 405885.95 | 3344225.64 |
| | | | | | | | 405880.62 | 3344233.67 |
| | | | | | | | 405869.19 | 3344252.26 |
| | | | | | | | 405871.04 | 3344253.44 |
| | | | | | | | 405912.24 | 3344273.49 |
| | | | | | | | 405912.90 | 3344273.79 |
| | | | | | | | 405833.84 | 3344285.77 |
| | | | | | | | 405840.47 | 3344276.77 |
| | | | | | | | 405845.32 | 3344270.13 |
| | | | | | | | 405872.04 | 3344233.56 |
| | | | | | | | 405872.32 | 3344233.06 |
| | | | | | | | 405864.57 | 3344227.28 |
| | | | | | | | 405848.21 | 3344230.31 |
| | | | | | | | 405840.80 | 3344232.37 |
| | | | | | | | 405822.03 | 3344252.62 |
| | | | | | | | 405822.43 | 3344252.89 |
| | | | | | | | 405815.92 | 3344259.90 |

| | | | | | | | | |
|---|---|---|---|---|---|---|---|---|
| | | | | | | | 405810.43<br>405817.99<br>405833.84 | 3344265.81<br>3344279.85<br>3344285.77 |
| 18 | ОП20 | Российская Федерация, Иркутская область, муниципальный район Иркутский, муниципальное образование Хомутовское, село Хомутово | 19821.74 | Земли населенных пунктов | Земельный участок (территории) общего пользования | Перераспределение неразграниченных земель государственной или муниципальной собственности, ЗУ 38:06:100103:6211, 38:06:100103:4797, 38:06:100103:4796, 38:06:100103:5547, 38:06:100103:4595, 38:06:100103:3974, 38:06:100103:4968, 38:06:100103:3985, 38:06:100103: | 405814.52<br>405837.14<br>405845.09<br>405848.27<br>405886.05<br>405915.93<br>405932.95<br>405956.52<br>405954.90<br>405972.17<br>405985.85<br>406015.27<br>406028.01<br>406042.44<br>406050.75<br>406058.13<br>406053.24<br>406078.89<br>406079.83<br>406089.54<br>406077.79<br>406052.75<br>406028.59<br>406028.69<br>406027.84<br>406027.31<br>406027.58<br>406014.11<br>406012.80<br>406002.42 | 3343426.66<br>3343439.44<br>3343443.94<br>3343438.21<br>3343455.84<br>3343464.07<br>3343472.97<br>3343485.34<br>3343487.57<br>3343498.98<br>3343508.89<br>3343550.59<br>3343568.77<br>3343566.74<br>3343558.13<br>3343548.34<br>3343544.29<br>3343529.47<br>3343528.83<br>3343540.20<br>3343548.28<br>3343589.47<br>3343584.80<br>3343584.97<br>3343585.50<br>3343584.65<br>3343584.48<br>3343581.36<br>3343582.07<br>3343620.70 |

| | | | | | | | | |
|---|---|---|---|---|---|---|---|---|
| | | | | | | | 406002.07 | 3343620.61 |
| | | | | | | | 405978.36 | 3343614.47 |
| | | | | | | | 405960.51 | 3343609.74 |
| | | | | | | | 405938.83 | 3343650.53 |
| | | | | | | | 405931.01 | 3343643.97 |
| | | | | | | | 405971.18 | 3343596.35 |
| | | | | | | | 405927.86 | 3343558.02 |
| | | | | | | | 405962.17 | 3343516.32 |
| | | | | | | | 405937.33 | 3343497.20 |
| | | | | | | | 405935.74 | 3343498.81 |
| | | | | | | | 405913.37 | 3343481.35 |
| | | | | | | | 405911.40 | 3343483.64 |
| | | | | | | | 405891.32 | 3343466.27 |
| | | | | | | | 405877.35 | 3343465.05 |
| | | | | | | | 405878.90 | 3343461.42 |
| | | | | | | | 405868.70 | 3343456.38 |
| | | | | | | | 405853.70 | 3343453.53 |
| | | | | | | | 405834.78 | 3343444.45 |
| | | | | | | | 405829.66 | 3343453.20 |
| | | | | | | | 405802.52 | 3343439.41 |
| | | | | | | | 405769.08 | 3343420.86 |
| | | | | | | | 405756.62 | 3343445.16 |
| | | | | | | | 405732.34 | 3343437.05 |
| | | | | | | | 405733.80 | 3343435.02 |
| | | | | | | | 405749.01 | 3343439.98 |
| | | | | | | | 405763.15 | 3343415.19 |
| | | | | | | | 405751.88 | 3343398.55 |
| | | | | | | | 405732.08 | 3343372.22 |
| | | | | | | | 405715.29 | 3343384.39 |
| | | | | | | | 405682.13 | 3343410.53 |
| | | | | | | | 405673.07 | 3343416.62 |
| | | | | | | | 405665.92 | 3343422.26 |
| | | | | | | | 405657.95 | 3343430.22 |

| | | | | | | | | |
|---|---|---|---|---|---|---|---|---|
| | | | | | | | 405653.65 | 3343435.69 |
| | | | | | | | 405651.90 | 3343444.60 |
| | | | | | | | 405645.97 | 3343481.52 |
| | | | | | | | 405646.05 | 3343482.84 |
| | | | | | | | 405667.53 | 3343485.35 |
| | | | | | | | 405669.13 | 3343484.33 |
| | | | | | | | 405686.27 | 3343486.11 |
| | | | | | | | 405691.66 | 3343486.67 |
| | | | | | | | 405700.10 | 3343488.80 |
| | | | | | | | 405731.10 | 3343498.24 |
| | | | | | | | 405769.66 | 3343510.29 |
| | | | | | | | 405785.98 | 3343515.39 |
| | | | | | | | 405789.18 | 3343517.47 |
| | | | | | | | 405794.85 | 3343506.44 |
| | | | | | | | 405809.17 | 3343530.50 |
| | | | | | | | 405826.41 | 3343541.85 |
| | | | | | | | 405800.24 | 3343588.56 |
| | | | | | | | 405757.77 | 3343575.56 |
| | | | | | | | 405757.66 | 3343575.76 |
| | | | | | | | 405721.32 | 3343553.78 |
| | | | | | | | 405709.71 | 3343549.65 |
| | | | | | | | 405692.48 | 3343575.67 |
| | | | | | | | 405688.24 | 3343572.70 |
| | | | | | | | 405704.76 | 3343548.14 |
| | | | | | | | 405702.50 | 3343546.10 |
| | | | | | | | 405705.60 | 3343540.00 |
| | | | | | | | 405709.52 | 3343541.43 |
| | | | | | | | 405724.53 | 3343511.95 |
| | | | | | | | 405707.83 | 3343507.08 |
| | | | | | | | 405686.95 | 3343501.00 |
| | | | | | | | 405674.43 | 3343518.01 |
| | | | | | | | 405671.09 | 3343522.55 |
| | | | | | | | 405656.86 | 3343541.90 |

| | | | | | | | | |
|---|---|---|---|---|---|---|---|---|
| | | | | | | | 405629.68 | 3343578.88 |
| | | | | | | | 405619.69 | 3343592.47 |
| | | | | | | | 405605.59 | 3343609.87 |
| | | | | | | | 405593.85 | 3343627.58 |
| | | | | | | | 405589.16 | 3343625.07 |
| | | | | | | | 405611.33 | 3343585.94 |
| | | | | | | | 405642.47 | 3343543.97 |
| | | | | | | | 405645.43 | 3343539.97 |
| | | | | | | | 405665.03 | 3343513.55 |
| | | | | | | | 405639.72 | 3343500.82 |
| | | | | | | | 405636.35 | 3343481.50 |
| | | | | | | | 405629.46 | 3343437.81 |
| | | | | | | | 405623.48 | 3343431.72 |
| | | | | | | | 405629.77 | 3343430.31 |
| | | | | | | | 405647.43 | 3343418.08 |
| | | | | | | | 405639.12 | 3343408.50 |
| | | | | | | | 405642.80 | 3343405.81 |
| | | | | | | | 405648.70 | 3343400.94 |
| | | | | | | | 405660.32 | 3343416.53 |
| | | | | | | | 405663.52 | 3343414.77 |
| | | | | | | | 405698.64 | 3343388.43 |
| | | | | | | | 405733.49 | 3343362.29 |
| | | | | | | | 405718.39 | 3343343.42 |
| | | | | | | | 405721.24 | 3343340.33 |
| | | | | | | | 405721.90 | 3343339.62 |
| | | | | | | | 405723.00 | 3343338.70 |
| | | | | | | | 405736.55 | 3343354.28 |
| | | | | | | | 405742.76 | 3343366.21 |
| | | | | | | | 405747.02 | 3343371.87 |
| | | | | | | | 405752.32 | 3343378.52 |
| | | | | | | | 405753.98 | 3343380.48 |
| | | | | | | | 405757.94 | 3343382.45 |
| | | | | | | | 405759.35 | 3343384.50 |

| | | | | | | | | |
|---|---|---|---|---|---|---|---|---|
| | | | | | | | 405767.97 | 3343394.12 |
| | | | | | | | 405771.66 | 3343397.91 |
| | | | | | | | 405771.33 | 3343403.24 |
| | | | | | | | 405787.11 | 3343411.91 |
| | | | | | | | 405814.52 | 3343426.66 |
| | | | | | | | 405780.91 | 3343528.54 |
| | | | | | | | 405727.88 | 3343512.98 |
| | | | | | | | 405712.81 | 3343542.63 |
| | | | | | | | 405762.33 | 3343564.60 |
| | | | | | | | 405787.74 | 3343574.50 |
| | | | | | | | 405802.94 | 3343544.99 |
| | | | | | | | 405780.91 | 3343528.54 |
| | | | | | | | 406056.60 | 3343555.84 |
| | | | | | | | 406050.75 | 3343558.13 |
| | | | | | | | 406053.92 | 3343564.12 |
| | | | | | | | 406054.81 | 3343563.66 |
| | | | | | | | 406052.20 | 3343558.63 |
| | | | | | | | 406056.97 | 3343556.76 |
| | | | | | | | 406056.60 | 3343555.84 |
| | | | | | | | 406074.12 | 3343538.57 |
| | | | | | | | 406073.31 | 3343539.16 |
| | | | | | | | 406076.85 | 3343544.11 |
| | | | | | | | 406077.67 | 3343543.53 |
| | | | | | | | 406074.12 | 3343538.57 |
| | | | | | | | 406028.16 | 3343584.12 |
| | | | | | | | 406027.58 | 3343584.48 |
| | | | | | | | 406027.31 | 3343584.65 |
| | | | | | | | 406027.84 | 3343585.50 |
| | | | | | | | 406028.69 | 3343584.97 |
| | | | | | | | 406028.59 | 3343584.80 |
| | | | | | | | 406028.16 | 3343584.12 |
| | | | | | | | 406006.92 | 3343559.98 |
| | | | | | | | 405973.01 | 3343527.09 |

| | | | | | | | | |
|---|---|---|---|---|---|---|---|---|
| | | | | | | | 405951.60<br>405976.98<br>406006.92 | 3343557.83<br>3343582.24<br>3343559.98 |
| 19 | ОП21 | Российская Федерация, Иркутская область, муниципальный район Иркутский, муниципальное образование Хомутовское, село Хомутово, улица 50 лет Октября | 8400.02 | Земли населенных пунктов | Земельный участок (территории) общего пользования | Перераспределение неразграниченных земель государственной или муниципальной собственности и ЗУ 38:06:000000:10351, 38:06:100103:5953, 38:06:100103:5954, 38:06:100103:4450, 38:06:100103:4449, 38:06:100103:467, 38:06:100103:469, 38:06:100103:468, 38:06:100103:4 | 406077.79<br>406083.45<br>406086.99<br>406083.16<br>406063.80<br>406062.73<br>406065.73<br>406067.10<br>406066.62<br>406060.48<br>406046.36<br>406067.48<br>406067.93<br>406090.19<br>406097.51<br>406099.14<br>406109.02<br>406108.49<br>406103.11<br>406099.36<br>406094.76<br>406084.10<br>406081.03<br>406076.61<br>406073.00<br>406069.70<br>406064.65<br>406064.09<br>406062.34<br>406059.55 | 3343548.28<br>3343556.52<br>3343560.55<br>3343564.20<br>3343594.49<br>3343606.46<br>3343613.51<br>3343615.79<br>3343615.96<br>3343628.65<br>3343656.82<br>3343675.23<br>3343675.64<br>3343695.91<br>3343688.25<br>3343686.04<br>3343692.16<br>3343693.35<br>3343704.99<br>3343711.86<br>3343720.40<br>3343739.90<br>3343745.25<br>3343753.26<br>3343759.89<br>3343765.80<br>3343774.31<br>3343774.08<br>3343777.00<br>3343781.99 |

| | | | | | | | | |
|---|---|---|---|---|---|---|---|---|
| | | | | | | | 406058.64 | 3343781.52 |
| | | | | | | | 406053.53 | 3343790.71 |
| | | | | | | | 406051.97 | 3343789.87 |
| | | | | | | | 406048.45 | 3343796.38 |
| | | | | | | | 406051.59 | 3343798.43 |
| | | | | | | | 406040.71 | 3343817.68 |
| | | | | | | | 406038.31 | 3343822.79 |
| | | | | | | | 406033.88 | 3343830.94 |
| | | | | | | | 406030.54 | 3343837.00 |
| | | | | | | | 406027.52 | 3343834.77 |
| | | | | | | | 406023.01 | 3343843.83 |
| | | | | | | | 406021.21 | 3343849.94 |
| | | | | | | | 406017.31 | 3343857.11 |
| | | | | | | | 406018.26 | 3343858.26 |
| | | | | | | | 406000.17 | 3343892.07 |
| | | | | | | | 405999.10 | 3343896.83 |
| | | | | | | | 405999.79 | 3343902.38 |
| | | | | | | | 406003.53 | 3343906.63 |
| | | | | | | | 406009.12 | 3343910.69 |
| | | | | | | | 406002.45 | 3343921.74 |
| | | | | | | | 406002.06 | 3343924.91 |
| | | | | | | | 405999.14 | 3343929.40 |
| | | | | | | | 405996.32 | 3343930.94 |
| | | | | | | | 405988.96 | 3343943.03 |
| | | | | | | | 405990.39 | 3343946.48 |
| | | | | | | | 405992.46 | 3343950.83 |
| | | | | | | | 405990.42 | 3343954.00 |
| | | | | | | | 405962.87 | 3343943.37 |
| | | | | | | | 405976.00 | 3343924.33 |
| | | | | | | | 405981.23 | 3343906.71 |
| | | | | | | | 405985.49 | 3343895.99 |
| | | | | | | | 405989.12 | 3343898.38 |
| | | | | | | | 406005.79 | 3343869.00 |

| | | | | | | | | |
|---|---|---|---|---|---|---|---|---|
| | | | | | | | 406002.13 | 3343865.64 |
| | | | | | | | 406012.63 | 3343843.53 |
| | | | | | | | 406011.46 | 3343842.81 |
| | | | | | | | 406012.63 | 3343843.53 |
| | | | | | | | 406013.40 | 3343841.48 |
| | | | | | | | 406025.42 | 3343816.21 |
| | | | | | | | 406026.61 | 3343813.85 |
| | | | | | | | 406036.71 | 3343793.90 |
| | | | | | | | 406048.20 | 3343771.20 |
| | | | | | | | 406058.50 | 3343751.70 |
| | | | | | | | 406059.60 | 3343731.60 |
| | | | | | | | 406055.00 | 3343713.87 |
| | | | | | | | 406036.52 | 3343678.01 |
| | | | | | | | 406035.44 | 3343675.91 |
| | | | | | | | 406028.80 | 3343669.59 |
| | | | | | | | 406033.70 | 3343650.60 |
| | | | | | | | 406039.43 | 3343630.62 |
| | | | | | | | 406045.26 | 3343612.13 |
| | | | | | | | 406052.75 | 3343589.47 |
| | | | | | | | 406077.79 | 3343548.28 |
| | | | | | | | 406069.31 | 3343679.72 |
| | | | | | | | 406066.27 | 3343678.40 |
| | | | | | | | 406065.88 | 3343679.32 |
| | | | | | | | 406068.91 | 3343680.64 |
| | | | | | | | 406069.31 | 3343679.72 |
| | | | | | | | 406088.64 | 3343717.28 |
| | | | | | | | 406087.76 | 3343716.82 |
| | | | | | | | 406087.29 | 3343717.70 |
| | | | | | | | 406088.18 | 3343718.17 |
| | | | | | | | 406088.64 | 3343717.28 |
| | | | | | | | 406068.74 | 3343755.09 |
| | | | | | | | 406067.86 | 3343754.63 |
| | | | | | | | 406067.39 | 3343755.51 |

| | | | | | | | | |
|---|---|---|---|---|---|---|---|---|
| | | | | | | | 406068.28<br>406068.74<br>406048.48<br>406047.63<br>406048.16<br>406049.01<br>406048.48<br>406028.93<br>406028.05<br>406027.57<br>406028.45<br>406028.93<br>406008.73<br>406007.79<br>406005.66<br>406006.60<br>406008.73<br>406001.18<br>406000.18<br>406000.26<br>406001.26<br>406001.18 | 3343755.98<br>3343755.09<br>3343792.08<br>3343792.61<br>3343793.46<br>3343792.93<br>3343792.08<br>3343828.87<br>3343828.39<br>3343829.27<br>3343829.75<br>3343828.87<br>3343864.39<br>3343864.03<br>3343869.65<br>3343870.01<br>3343864.39<br>3343904.44<br>3343904.52<br>3343905.52<br>3343905.44<br>3343904.44 |
| 20 | ОП22 | Российская Федерация, Иркутская область, муниципальный район Иркутский, муниципальное образование Хомутовское, | 10663.85 | Земли населенных пунктов | Земельный участок (территории) общего пользования | Перераспределение неразграниченных земель государственной или муниципальной собственности и ЗУ 38:06:100103:5925, 38:06:100103:4552, 38:06:100103:323, 38:06:100103:5046 | 406357.42<br>406340.13<br>406317.46<br>406314.49<br>406313.88<br>406309.26<br>406295.20<br>406276.58<br>406273.13<br>406269.14 | 3344508.84<br>3344508.29<br>3344542.65<br>3344539.97<br>3344541.15<br>3344547.84<br>3344537.91<br>3344572.29<br>3344573.82<br>3344576.72 |

| | | | | | | | | |
|---|---|---|---|---|---|---|---|---|
| | | село Хомутово, переулок Лунный | | | | | 406254.56<br>406247.48<br>406279.56<br>406264.85<br>406255.88<br>406255.34<br>406237.21<br>406220.32<br>406198.64<br>406188.80<br>406179.98<br>406187.67<br>406141.90<br>406124.79<br>406120.25<br>406115.00<br>406115.38<br>406114.38<br>406113.99<br>406105.74<br>406087.85<br>406087.86<br>406086.86<br>406086.83<br>406069.72<br>406077.49<br>406075.27<br>406057.26<br>406060.18<br>406089.91<br>406082.16<br>406067.48<br>406059.80 | 3344595.55<br>3344589.54<br>3344544.48<br>3344533.03<br>3344544.71<br>3344545.41<br>3344531.52<br>3344518.16<br>3344501.03<br>3344493.81<br>3344487.34<br>3344476.73<br>3344446.39<br>3344434.48<br>3344439.83<br>3344440.29<br>3344437.23<br>3344437.10<br>3344440.30<br>3344441.11<br>3344463.76<br>3344462.35<br>3344462.34<br>3344465.05<br>3344486.70<br>3344494.29<br>3344497.33<br>3344484.87<br>3344472.55<br>3344431.25<br>3344426.66<br>3344418.01<br>3344414.01 |

| | | | | | | | | |
|---|---|---|---|---|---|---|---|---|
| | | | | | | | 406056.37 | 3344412.38 |
| | | | | | | | 406054.18 | 3344411.67 |
| | | | | | | | 406053.51 | 3344411.48 |
| | | | | | | | 406051.07 | 3344401.51 |
| | | | | | | | 406107.40 | 3344426.57 |
| | | | | | | | 406122.75 | 3344425.75 |
| | | | | | | | 406153.44 | 3344445.72 |
| | | | | | | | 406171.85 | 3344457.70 |
| | | | | | | | 406190.52 | 3344469.85 |
| | | | | | | | 406207.20 | 3344443.51 |
| | | | | | | | 406188.75 | 3344430.97 |
| | | | | | | | 406170.55 | 3344418.60 |
| | | | | | | | 406169.00 | 3344416.12 |
| | | | | | | | 406166.29 | 3344412.87 |
| | | | | | | | 406160.36 | 3344409.07 |
| | | | | | | | 406150.71 | 3344402.48 |
| | | | | | | | 406145.17 | 3344398.92 |
| | | | | | | | 406140.72 | 3344396.48 |
| | | | | | | | 406139.29 | 3344396.91 |
| | | | | | | | 406135.61 | 3344400.86 |
| | | | | | | | 406131.22 | 3344398.20 |
| | | | | | | | 406137.59 | 3344390.61 |
| | | | | | | | 406138.51 | 3344391.29 |
| | | | | | | | 406142.54 | 3344385.98 |
| | | | | | | | 406140.65 | 3344384.60 |
| | | | | | | | 406148.10 | 3344374.23 |
| | | | | | | | 406148.72 | 3344374.63 |
| | | | | | | | 406163.31 | 3344354.14 |
| | | | | | | | 406163.66 | 3344354.33 |
| | | | | | | | 406175.70 | 3344337.86 |
| | | | | | | | 406175.14 | 3344337.49 |
| | | | | | | | 406179.79 | 3344330.95 |
| | | | | | | | 406191.31 | 3344339.84 |

| | | | | | | | | |
|---|---|---|---|---|---|---|---|---|
| | | | | | | | 406174.40 | 3344362.99 |
| | | | | | | | 406174.32 | 3344362.12 |
| | | | | | | | 406173.33 | 3344362.20 |
| | | | | | | | 406173.41 | 3344363.20 |
| | | | | | | | 406174.30 | 3344363.13 |
| | | | | | | | 406173.52 | 3344364.20 |
| | | | | | | | 406171.59 | 3344367.02 |
| | | | | | | | 406158.23 | 3344386.46 |
| | | | | | | | 406152.57 | 3344394.71 |
| | | | | | | | 406190.74 | 3344420.12 |
| | | | | | | | 406188.87 | 3344422.56 |
| | | | | | | | 406214.78 | 3344440.13 |
| | | | | | | | 406233.52 | 3344451.53 |
| | | | | | | | 406236.08 | 3344451.20 |
| | | | | | | | 406238.06 | 3344454.98 |
| | | | | | | | 406261.91 | 3344470.28 |
| | | | | | | | 406262.33 | 3344469.78 |
| | | | | | | | 406266.52 | 3344469.96 |
| | | | | | | | 406299.47 | 3344413.94 |
| | | | | | | | 406307.33 | 3344418.10 |
| | | | | | | | 406299.66 | 3344430.79 |
| | | | | | | | 406294.53 | 3344439.73 |
| | | | | | | | 406281.66 | 3344464.05 |
| | | | | | | | 406284.87 | 3344470.15 |
| | | | | | | | 406336.03 | 3344497.74 |
| | | | | | | | 406346.28 | 3344494.12 |
| | | | | | | | 406357.42 | 3344508.84 |
| | | | | | | | 406067.62 | 3344418.03 |
| | | | | | | | 406068.47 | 3344418.53 |
| | | | | | | | 406068.71 | 3344418.03 |
| | | | | | | | 406067.81 | 3344417.61 |
| | | | | | | | 406067.62 | 3344418.03 |
| | | | | | | | 406090.46 | 3344428.30 |

| | | | | | | | | |
|---|---|---|---|---|---|---|---|---|
| | | | | | | | 406090.04 | 3344429.21 |
| | | | | | | | 406090.95 | 3344429.63 |
| | | | | | | | 406091.37 | 3344428.72 |
| | | | | | | | 406090.46 | 3344428.30 |
| | | | | | | | 406198.07 | 3344486.32 |
| | | | | | | | 406197.07 | 3344486.33 |
| | | | | | | | 406197.08 | 3344487.33 |
| | | | | | | | 406198.08 | 3344487.32 |
| | | | | | | | 406198.07 | 3344486.32 |
| | | | | | | | 406200.33 | 3344482.34 |
| | | | | | | | 406210.76 | 3344489.27 |
| | | | | | | | 406211.41 | 3344488.45 |
| | | | | | | | 406266.62 | 3344530.53 |
| | | | | | | | 406277.85 | 3344516.23 |
| | | | | | | | 406302.94 | 3344534.75 |
| | | | | | | | 406304.02 | 3344533.67 |
| | | | | | | | 406306.47 | 3344535.33 |
| | | | | | | | 406321.98 | 3344510.00 |
| | | | | | | | 406284.75 | 3344487.55 |
| | | | | | | | 406278.37 | 3344483.65 |
| | | | | | | | 406272.44 | 3344480.08 |
| | | | | | | | 406269.48 | 3344483.79 |
| | | | | | | | 406240.93 | 3344464.65 |
| | | | | | | | 406241.22 | 3344463.70 |
| | | | | | | | 406240.26 | 3344463.41 |
| | | | | | | | 406239.97 | 3344464.36 |
| | | | | | | | 406233.31 | 3344459.43 |
| | | | | | | | 406219.76 | 3344450.76 |
| | | | | | | | 406200.33 | 3344482.34 |
| | | | | | | | 406270.46 | 3344468.23 |
| | | | | | | | 406269.50 | 3344468.50 |
| | | | | | | | 406271.03 | 3344474.03 |
| | | | | | | | 406271.99 | 3344473.76 |

| | | | | | | | | |
|---|---|---|---|---|---|---|---|---|
| | | | | | | | 406270.46<br>406284.71<br>406284.28<br>406285.18<br>406285.61<br>406284.71<br>406289.30<br>406289.42<br>406290.41<br>406290.29<br>406289.30<br>406296.53<br>406295.55<br>406294.57<br>406294.09<br>406295.08<br>406295.55<br>406296.53<br>406331.60<br>406330.61<br>406330.09<br>406331.09<br>406331.60<br>406347.94<br>406347.13<br>406344.74<br>406345.55<br>406347.94 | 3344468.23<br>3344441.11<br>3344442.01<br>3344442.44<br>3344441.54<br>3344441.11<br>3344442.04<br>3344443.03<br>3344442.91<br>3344441.92<br>3344442.04<br>3344481.43<br>3344481.24<br>3344486.28<br>3344489.77<br>3344489.92<br>3344486.49<br>3344481.43<br>3344501.23<br>3344501.13<br>3344506.40<br>3344506.50<br>3344501.23<br>3344497.01<br>3344496.40<br>3344499.63<br>3344500.23<br>3344497.01 |
| 21 | ОП23 | Российская Федерация, Иркутская | 7897.75 | Земли населенных пунктов | Земельный участок (территории) | Перераспределение неразгарниченных земель государственной или | 405639.72<br>405633.73<br>405602.59<br>405594.68 | 3343500.82<br>3343497.86<br>3343497.66<br>3343513.97 |

| | | | | | | | | |
|---|---|---|---|---|---|---|---|---|
| | | область, муниципальный район Иркутский, муниципальное образование Хомутовское, село Хомутово, улица Победы | | | общего пользования | муниципальной собственности и ЗУ 38:06:100103:6211, 38:06:100103:5664, 38:06:100103:5543, 38:06:100103:5553, 38:06:100103:63, 38:06:100103:4307, 38:06:100103:4454, 38:06:100103:383, 38:06:100103:46 | 405582.95<br>405573.65<br>405568.70<br>405579.14<br>405557.40<br>405553.55<br>405525.85<br>405512.19<br>405517.22<br>405507.75<br>405523.95<br>405531.84<br>405533.13<br>405529.02<br>405505.62<br>405500.05<br>405484.50<br>405472.56<br>405455.64<br>405447.76<br>405442.00<br>405441.28<br>405434.24<br>405444.87<br>405444.73<br>405417.30<br>405397.95<br>405393.73<br>405394.68<br>405393.82<br>405393.17<br>405392.87<br>405402.07 | 3343510.15<br>3343529.68<br>3343527.68<br>3343491.68<br>3343486.72<br>3343487.80<br>3343494.08<br>3343512.97<br>3343515.42<br>3343533.05<br>3343541.70<br>3343545.24<br>3343545.81<br>3343553.71<br>3343543.29<br>3343539.88<br>3343529.12<br>3343540.07<br>3343548.71<br>3343554.81<br>3343558.72<br>3343559.42<br>3343564.49<br>3343578.41<br>3343579.88<br>3343581.27<br>3343615.27<br>3343607.25<br>3343605.69<br>3343605.17<br>3343606.19<br>3343605.61<br>3343589.06 |

| | | | | | | | | |
|---|---|---|---|---|---|---|---|---|
| | | | | | | | 405407.54 | 3343583.71 |
| | | | | | | | 405410.63 | 3343578.94 |
| | | | | | | | 405441.90 | 3343548.50 |
| | | | | | | | 405457.16 | 3343540.98 |
| | | | | | | | 405463.58 | 3343537.83 |
| | | | | | | | 405470.81 | 3343530.87 |
| | | | | | | | 405482.60 | 3343518.35 |
| | | | | | | | 405491.12 | 3343510.32 |
| | | | | | | | 405501.40 | 3343491.00 |
| | | | | | | | 405501.61 | 3343473.18 |
| | | | | | | | 405498.07 | 3343450.68 |
| | | | | | | | 405497.27 | 3343445.63 |
| | | | | | | | 405493.26 | 3343432.41 |
| | | | | | | | 405483.03 | 3343394.37 |
| | | | | | | | 405519.50 | 3343371.63 |
| | | | | | | | 405521.81 | 3343370.19 |
| | | | | | | | 405555.34 | 3343347.33 |
| | | | | | | | 405559.50 | 3343351.91 |
| | | | | | | | 405554.77 | 3343355.99 |
| | | | | | | | 405558.73 | 3343361.24 |
| | | | | | | | 405563.12 | 3343366.83 |
| | | | | | | | 405567.87 | 3343372.49 |
| | | | | | | | 405572.31 | 3343378.24 |
| | | | | | | | 405578.98 | 3343386.38 |
| | | | | | | | 405623.48 | 3343431.72 |
| | | | | | | | 405629.46 | 3343437.81 |
| | | | | | | | 405619.07 | 3343443.29 |
| | | | | | | | 405605.43 | 3343427.44 |
| | | | | | | | 405599.07 | 3343420.70 |
| | | | | | | | 405596.38 | 3343422.25 |
| | | | | | | | 405550.49 | 3343364.21 |
| | | | | | | | 405531.24 | 3343377.63 |
| | | | | | | | 405529.32 | 3343374.45 |

| | | | | | | | | |
|---|---|---|---|---|---|---|---|---|
| | | | | | | | 405511.98 | 3343385.47 |
| | | | | | | | 405495.70 | 3343395.82 |
| | | | | | | | 405493.80 | 3343399.70 |
| | | | | | | | 405498.43 | 3343422.39 |
| | | | | | | | 405506.20 | 3343456.79 |
| | | | | | | | 405516.40 | 3343482.07 |
| | | | | | | | 405562.45 | 3343470.95 |
| | | | | | | | 405578.65 | 3343463.04 |
| | | | | | | | 405583.70 | 3343475.45 |
| | | | | | | | 405636.35 | 3343481.50 |
| | | | | | | | 405639.72 | 3343500.82 |
| | | | | | | | 405566.29 | 3343488.94 |
| | | | | | | | 405557.40 | 3343486.72 |
| | | | | | | | 405578.65 | 3343492.02 |
| | | | | | | | 405566.29 | 3343488.94 |
| | | | | | | | 405506.39 | 3343542.62 |
| | | | | | | | 405505.98 | 3343541.71 |
| | | | | | | | 405505.07 | 3343542.12 |
| | | | | | | | 405505.42 | 3343542.91 |
| | | | | | | | 405505.64 | 3343542.96 |
| | | | | | | | 405506.39 | 3343542.62 |
| | | | | | | | 405419.28 | 3343580.30 |
| | | | | | | | 405419.99 | 3343581.00 |
| | | | | | | | 405420.70 | 3343580.29 |
| | | | | | | | 405419.98 | 3343579.58 |
| | | | | | | | 405419.28 | 3343580.30 |
| | | | | | | | 405441.29 | 3343558.00 |
| | | | | | | | 405440.58 | 3343558.71 |
| | | | | | | | 405441.28 | 3343559.42 |
| | | | | | | | 405442.00 | 3343558.72 |
| | | | | | | | 405441.29 | 3343558.00 |
| | | | | | | | 405455.90 | 3343543.41 |
| | | | | | | | 405456.48 | 3343544.23 |

| | | | | | | | | |
|---|---|---|---|---|---|---|---|---|
| | | | | | | | 405459.46 | 3343542.12 |
| | | | | | | | 405458.89 | 3343541.31 |
| | | | | | | | 405455.90 | 3343543.41 |
| | | | | | | | 405473.27 | 3343528.74 |
| | | | | | | | 405472.53 | 3343529.42 |
| | | | | | | | 405473.21 | 3343530.16 |
| | | | | | | | 405473.95 | 3343529.48 |
| | | | | | | | 405473.27 | 3343528.74 |
| | | | | | | | 405491.60 | 3343510.52 |
| | | | | | | | 405490.89 | 3343511.23 |
| | | | | | | | 405491.60 | 3343511.94 |
| | | | | | | | 405492.31 | 3343511.23 |
| | | | | | | | 405491.60 | 3343510.52 |
| | | | | | | | 405507.98 | 3343489.40 |
| | | | | | | | 405508.65 | 3343492.83 |
| | | | | | | | 405506.36 | 3343495.04 |
| | | | | | | | 405507.06 | 3343495.75 |
| | | | | | | | 405509.92 | 3343493.28 |
| | | | | | | | 405509.00 | 3343489.23 |
| | | | | | | | 405507.98 | 3343489.40 |
| | | | | | | | 405501.39 | 3343462.32 |
| | | | | | | | 405501.62 | 3343463.29 |
| | | | | | | | 405502.59 | 3343463.06 |
| | | | | | | | 405502.36 | 3343462.09 |
| | | | | | | | 405501.39 | 3343462.32 |
| | | | | | | | 405495.56 | 3343433.42 |
| | | | | | | | 405494.57 | 3343433.55 |
| | | | | | | | 405494.83 | 3343435.83 |
| | | | | | | | 405494.41 | 3343435.94 |
| | | | | | | | 405494.71 | 3343436.90 |
| | | | | | | | 405496.02 | 3343436.55 |
| | | | | | | | 405495.56 | 3343433.42 |
| | | | | | | | 405490.36 | 3343412.60 |

| | | | | | | | | |
|---|---|---|---|---|---|---|---|---|
| | | | | | | | 405489.38 | 3343412.83 |
| | | | | | | | 405489.62 | 3343413.81 |
| | | | | | | | 405490.59 | 3343413.57 |
| | | | | | | | 405490.36 | 3343412.60 |
| | | | | | | | 405485.35 | 3343392.99 |
| | | | | | | | 405483.14 | 3343394.38 |
| | | | | | | | 405483.58 | 3343396.04 |
| | | | | | | | 405485.74 | 3343393.29 |
| | | | | | | | 405485.35 | 3343392.99 |
| | | | | | | | 405498.08 | 3343393.06 |
| | | | | | | | 405494.64 | 3343394.45 |
| | | | | | | | 405495.01 | 3343395.37 |
| | | | | | | | 405498.46 | 3343393.98 |
| | | | | | | | 405498.08 | 3343393.06 |
| | | | | | | | 405512.92 | 3343383.59 |
| | | | | | | | 405512.07 | 3343384.12 |
| | | | | | | | 405512.60 | 3343384.97 |
| | | | | | | | 405513.45 | 3343384.44 |
| | | | | | | | 405512.92 | 3343383.59 |
| | | | | | | | 405529.45 | 3343373.18 |
| | | | | | | | 405526.89 | 3343374.95 |
| | | | | | | | 405527.25 | 3343375.47 |
| | | | | | | | 405529.88 | 3343373.81 |
| | | | | | | | 405529.45 | 3343373.18 |
| | | | | | | | 405550.41 | 3343362.83 |
| | | | | | | | 405549.52 | 3343363.28 |
| | | | | | | | 405549.97 | 3343364.17 |
| | | | | | | | 405550.86 | 3343363.72 |
| | | | | | | | 405550.41 | 3343362.83 |
| | | | | | | | 405575.32 | 3343469.26 |
| | | | | | | | 405575.72 | 3343470.20 |
| | | | | | | | 405579.65 | 3343468.54 |
| | | | | | | | 405579.26 | 3343467.61 |

| | | | | | | | | |
|---|---|---|---|---|---|---|---|---|
| | | | | | | | 405575.32<br>405583.24<br>405582.25<br>405582.13<br>405583.13<br>405583.24<br>405537.29<br>405536.35<br>405536.68<br>405537.63<br>405537.29 | 3343469.26<br>3343500.27<br>3343500.39<br>3343499.39<br>3343499.28<br>3343500.27<br>3343482.91<br>3343483.25<br>3343484.19<br>3343483.86<br>3343482.91 |
| 22 | ОП24 | Российская Федерация, Иркутская область, муниципальный район Иркутский, муниципальное образование Хомутовское, село Хомутово, переулок Пожарный | 7778.96 | Земли населенных пунктов | Земельный участок (территории) общего пользования | Перераспределение неразграниченных земель государственной или муниципальной собственности и ЗУ 38:06:100103:5718, 38:06:100103:4652, 38:06:100103:4, 38:06:100103:4777, 38:06:100103:4897, 38:06:100103:4411 | 405137.01<br>405136.31<br>405085.63<br>405045.40<br>405007.83<br>404991.67<br>404980.36<br>404951.35<br>404915.88<br>404867.88<br>404875.68<br>404891.21<br>404908.51<br>404913.19<br>404924.55<br>404931.83<br>404965.10<br>404968.08<br>404980.18<br>404981.41<br>404983.83 | 3343521.50<br>3343529.33<br>3343533.58<br>3343540.68<br>3343547.35<br>3343554.14<br>3343554.87<br>3343560.04<br>3343562.46<br>3343557.66<br>3343540.53<br>3343517.15<br>3343526.18<br>3343528.59<br>3343534.56<br>3343538.11<br>3343533.78<br>3343529.77<br>3343510.65<br>3343512.04<br>3343514.01 |

| | | | | | | | | |
|---|---|---|---|---|---|---|---|---|
| | | | | | | | 404987.35 | 3343517.44 |
| | | | | | | | 404989.85 | 3343521.10 |
| | | | | | | | 404995.08 | 3343528.74 |
| | | | | | | | 404999.16 | 3343528.70 |
| | | | | | | | 405003.45 | 3343527.83 |
| | | | | | | | 405011.08 | 3343525.27 |
| | | | | | | | 405012.64 | 3343524.04 |
| | | | | | | | 405042.10 | 3343514.06 |
| | | | | | | | 405048.73 | 3343511.82 |
| | | | | | | | 405056.33 | 3343508.97 |
| | | | | | | | 405059.49 | 3343502.64 |
| | | | | | | | 405061.78 | 3343498.93 |
| | | | | | | | 405059.83 | 3343491.24 |
| | | | | | | | 405057.53 | 3343485.00 |
| | | | | | | | 405055.74 | 3343479.93 |
| | | | | | | | 405053.42 | 3343476.50 |
| | | | | | | | 405050.66 | 3343472.54 |
| | | | | | | | 405050.78 | 3343471.58 |
| | | | | | | | 405048.98 | 3343470.19 |
| | | | | | | | 405049.43 | 3343469.79 |
| | | | | | | | 405048.32 | 3343468.53 |
| | | | | | | | 405051.56 | 3343466.25 |
| | | | | | | | 405048.95 | 3343461.86 |
| | | | | | | | 405047.85 | 3343462.61 |
| | | | | | | | 405044.47 | 3343457.34 |
| | | | | | | | 405049.24 | 3343453.38 |
| | | | | | | | 405048.73 | 3343452.81 |
| | | | | | | | 405060.37 | 3343442.69 |
| | | | | | | | 405060.09 | 3343442.00 |
| | | | | | | | 405075.21 | 3343437.93 |
| | | | | | | | 405081.27 | 3343435.24 |
| | | | | | | | 405088.55 | 3343441.58 |
| | | | | | | | 405083.26 | 3343449.49 |

| | | | | | | | | |
|---|---|---|---|---|---|---|---|---|
| | | | | | | | 405082.47 | 3343448.86 |
| | | | | | | | 405066.78 | 3343465.29 |
| | | | | | | | 405064.61 | 3343463.12 |
| | | | | | | | 405059.23 | 3343469.01 |
| | | | | | | | 405059.35 | 3343472.15 |
| | | | | | | | 405060.06 | 3343472.87 |
| | | | | | | | 405077.86 | 3343488.74 |
| | | | | | | | 405071.78 | 3343495.66 |
| | | | | | | | 405077.59 | 3343500.97 |
| | | | | | | | 405076.20 | 3343505.65 |
| | | | | | | | 405075.65 | 3343508.36 |
| | | | | | | | 405076.46 | 3343509.45 |
| | | | | | | | 405093.69 | 3343524.26 |
| | | | | | | | 405118.13 | 3343523.43 |
| | | | | | | | 405127.65 | 3343522.18 |
| | | | | | | | 405137.01 | 3343521.50 |
| | | | | | | | 405079.38 | 3343449.24 |
| | | | | | | | 405079.92 | 3343450.09 |
| | | | | | | | 405079.07 | 3343450.62 |
| | | | | | | | 405078.54 | 3343449.78 |
| | | | | | | | 405079.38 | 3343449.24 |
| | | | | | | | 405051.86 | 3343467.58 |
| | | | | | | | 405052.57 | 3343468.30 |
| | | | | | | | 405050.45 | 3343470.21 |
| | | | | | | | 405052.22 | 3343471.42 |
| | | | | | | | 405051.61 | 3343472.21 |
| | | | | | | | 405050.78 | 3343471.58 |
| | | | | | | | 405048.98 | 3343470.19 |
| | | | | | | | 405049.43 | 3343469.79 |
| | | | | | | | 405051.86 | 3343467.58 |
| | | | | | | | 405070.86 | 3343486.92 |
| | | | | | | | 405067.58 | 3343489.53 |
| | | | | | | | 405066.96 | 3343488.75 |

| | | | | | | | | |
|---|---|---|---|---|---|---|---|---|
| | | | | | | | 405070.24<br>405070.86 | 3343486.14<br>3343486.92 |
| 23 | ОП25 | Российская Федерация, Иркутская область, муниципальный район Иркутский, муниципальное образование Хомутовское, село Хомутово, улица Иннокентия Шабалина | 15982.37 | Земли населенных пунктов | Земельный участок (территории) общего пользования | Перераспределение неразграниченных земель государственной или муниципальной собственности и ЗУ 38:06:000000:10658, 38:06:000000:6654, 38:06:100103:6038, 38:06:100103:6039, 38:06:100103:4537, 38:06:100103:6083, 38:06:100103:6085 | 407325.21<br>407340.43<br>407347.91<br>407356.41<br>407359.97<br>407363.40<br>407362.05<br>407359.53<br>407358.33<br>407352.00<br>407352.00<br>407354.56<br>407367.89<br>407367.12<br>407365.85<br>407364.50<br>407364.32<br>407350.96<br>407330.45<br>407305.40<br>407300.88<br>407290.36<br>407263.88<br>407254.65<br>407246.72<br>407245.88<br>407234.98<br>407279.45<br>407310.52<br>407308.73 | 3344272.00<br>3344269.16<br>3344267.26<br>3344269.10<br>3344269.78<br>3344280.94<br>3344301.55<br>3344340.14<br>3344349.56<br>3344350.23<br>3344375.28<br>3344377.30<br>3344377.13<br>3344392.08<br>3344425.19<br>3344463.78<br>3344467.66<br>3344466.76<br>3344465.92<br>3344462.82<br>3344465.55<br>3344471.89<br>3344512.83<br>3344527.10<br>3344539.36<br>3344540.65<br>3344562.61<br>3344566.72<br>3344569.60<br>3344579.05 |

| | | | | | | | | |
|---|---|---|---|---|---|---|---|---|
| | | | | | | | 407292.62 | 3344577.49 |
| | | | | | | | 407277.00 | 3344575.96 |
| | | | | | | | 407257.99 | 3344574.11 |
| | | | | | | | 407238.91 | 3344572.25 |
| | | | | | | | 407232.45 | 3344571.62 |
| | | | | | | | 407216.71 | 3344570.57 |
| | | | | | | | 407205.14 | 3344569.80 |
| | | | | | | | 407165.60 | 3344567.14 |
| | | | | | | | 407159.26 | 3344583.34 |
| | | | | | | | 407153.19 | 3344598.94 |
| | | | | | | | 407146.48 | 3344615.98 |
| | | | | | | | 407106.93 | 3344621.47 |
| | | | | | | | 407094.89 | 3344623.14 |
| | | | | | | | 407068.65 | 3344616.74 |
| | | | | | | | 407067.28 | 3344608.10 |
| | | | | | | | 407075.79 | 3344598.43 |
| | | | | | | | 407087.24 | 3344583.62 |
| | | | | | | | 407095.80 | 3344581.62 |
| | | | | | | | 407106.34 | 3344559.40 |
| | | | | | | | 407116.02 | 3344562.01 |
| | | | | | | | 407130.43 | 3344568.34 |
| | | | | | | | 407143.52 | 3344574.08 |
| | | | | | | | 407173.36 | 3344550.78 |
| | | | | | | | 407183.31 | 3344536.89 |
| | | | | | | | 407195.28 | 3344546.42 |
| | | | | | | | 407201.06 | 3344551.04 |
| | | | | | | | 407207.81 | 3344542.64 |
| | | | | | | | 407220.04 | 3344538.95 |
| | | | | | | | 407220.21 | 3344537.57 |
| | | | | | | | 407179.39 | 3344500.01 |
| | | | | | | | 407179.12 | 3344499.69 |
| | | | | | | | 407178.66 | 3344500.17 |
| | | | | | | | 407157.11 | 3344479.97 |

| | | | | | | | | |
|---|---|---|---|---|---|---|---|---|
| | | | | | | | 407156.76 | 3344479.62 |
| | | | | | | | 407131.32 | 3344453.83 |
| | | | | | | | 407124.99 | 3344450.53 |
| | | | | | | | 407106.76 | 3344448.71 |
| | | | | | | | 407095.85 | 3344443.01 |
| | | | | | | | 407082.44 | 3344432.50 |
| | | | | | | | 407073.95 | 3344420.86 |
| | | | | | | | 407064.56 | 3344412.84 |
| | | | | | | | 407055.84 | 3344403.43 |
| | | | | | | | 407062.53 | 3344397.64 |
| | | | | | | | 407065.50 | 3344400.68 |
| | | | | | | | 407077.92 | 3344411.33 |
| | | | | | | | 407076.79 | 3344412.41 |
| | | | | | | | 407088.16 | 3344423.96 |
| | | | | | | | 407089.89 | 3344422.19 |
| | | | | | | | 407093.73 | 3344424.91 |
| | | | | | | | 407097.51 | 3344427.23 |
| | | | | | | | 407103.39 | 3344431.03 |
| | | | | | | | 407102.15 | 3344433.13 |
| | | | | | | | 407111.61 | 3344439.03 |
| | | | | | | | 407114.07 | 3344438.66 |
| | | | | | | | 407129.46 | 3344440.34 |
| | | | | | | | 407131.05 | 3344438.43 |
| | | | | | | | 407155.42 | 3344458.80 |
| | | | | | | | 407153.58 | 3344460.50 |
| | | | | | | | 407164.68 | 3344471.65 |
| | | | | | | | 407186.56 | 3344497.02 |
| | | | | | | | 407224.64 | 3344532.11 |
| | | | | | | | 407237.05 | 3344517.17 |
| | | | | | | | 407246.82 | 3344505.79 |
| | | | | | | | 407246.94 | 3344503.00 |
| | | | | | | | 407260.11 | 3344480.40 |
| | | | | | | | 407263.95 | 3344477.94 |

| | | | | | | | | |
|---|---|---|---|---|---|---|---|---|
| | | | | | | | 407295.10 | 3344454.04 |
| | | | | | | | 407297.06 | 3344457.26 |
| | | | | | | | 407306.11 | 3344453.00 |
| | | | | | | | 407308.64 | 3344450.79 |
| | | | | | | | 407346.02 | 3344411.88 |
| | | | | | | | 407346.50 | 3344377.16 |
| | | | | | | | 407344.44 | 3344372.53 |
| | | | | | | | 407336.19 | 3344372.44 |
| | | | | | | | 407336.09 | 3344374.24 |
| | | | | | | | 407326.34 | 3344374.00 |
| | | | | | | | 407327.25 | 3344362.92 |
| | | | | | | | 407328.12 | 3344352.26 |
| | | | | | | | 407337.68 | 3344353.17 |
| | | | | | | | 407340.78 | 3344335.85 |
| | | | | | | | 407343.84 | 3344315.30 |
| | | | | | | | 407343.87 | 3344315.10 |
| | | | | | | | 407346.24 | 3344300.62 |
| | | | | | | | 407347.21 | 3344294.69 |
| | | | | | | | 407346.84 | 3344288.86 |
| | | | | | | | 407345.50 | 3344285.94 |
| | | | | | | | 407323.58 | 3344281.87 |
| | | | | | | | 407325.21 | 3344272.00 |
| | | | | | | | 407356.89 | 3344286.43 |
| | | | | | | | 407355.91 | 3344286.25 |
| | | | | | | | 407355.73 | 3344287.24 |
| | | | | | | | 407356.71 | 3344287.42 |
| | | | | | | | 407356.89 | 3344286.43 |
| | | | | | | | 407360.17 | 3344318.83 |
| | | | | | | | 407359.18 | 3344318.76 |
| | | | | | | | 407358.86 | 3344323.45 |
| | | | | | | | 407359.86 | 3344323.52 |
| | | | | | | | 407360.17 | 3344318.83 |
| | | | | | | | 407351.77 | 3344315.74 |

| | | | | | | | | |
|---|---|---|---|---|---|---|---|---|
| | | | | | | | 407350.78 | 3344315.57 |
| | | | | | | | 407350.61 | 3344316.55 |
| | | | | | | | 407351.60 | 3344316.73 |
| | | | | | | | 407351.77 | 3344315.74 |
| | | | | | | | 407346.93 | 3344343.50 |
| | | | | | | | 407345.95 | 3344343.33 |
| | | | | | | | 407345.77 | 3344344.32 |
| | | | | | | | 407346.76 | 3344344.49 |
| | | | | | | | 407346.93 | 3344343.50 |
| | | | | | | | 407340.78 | 3344371.54 |
| | | | | | | | 407341.13 | 3344372.00 |
| | | | | | | | 407341.36 | 3344372.37 |
| | | | | | | | 407341.85 | 3344372.04 |
| | | | | | | | 407344.73 | 3344370.00 |
| | | | | | | | 407344.15 | 3344369.18 |
| | | | | | | | 407340.78 | 3344371.54 |
| | | | | | | | 407362.30 | 3344399.90 |
| | | | | | | | 407361.48 | 3344400.46 |
| | | | | | | | 407364.02 | 3344404.17 |
| | | | | | | | 407364.84 | 3344403.61 |
| | | | | | | | 407362.30 | 3344399.90 |
| | | | | | | | 407352.07 | 3344411.92 |
| | | | | | | | 407351.28 | 3344412.53 |
| | | | | | | | 407351.90 | 3344413.32 |
| | | | | | | | 407352.69 | 3344412.71 |
| | | | | | | | 407352.07 | 3344411.92 |
| | | | | | | | 407326.94 | 3344432.09 |
| | | | | | | | 407326.16 | 3344432.72 |
| | | | | | | | 407326.78 | 3344433.50 |
| | | | | | | | 407327.57 | 3344432.87 |
| | | | | | | | 407326.94 | 3344432.09 |
| | | | | | | | 407296.29 | 3344456.41 |
| | | | | | | | 407295.51 | 3344457.04 |

| | | | | | | | | |
|---|---|---|---|---|---|---|---|---|
| | | | | | | | 407296.13<br>407296.91<br>407296.29<br>407269.11<br>407266.15<br>407266.79<br>407269.75<br>407269.11<br>407247.66<br>407247.09<br>407247.91<br>407248.48<br>407247.66 | 3344457.82<br>3344457.20<br>3344456.41<br>3344477.95<br>3344480.43<br>3344481.19<br>3344478.71<br>3344477.95<br>3344507.43<br>3344508.26<br>3344508.82<br>3344508.00<br>3344507.43 |
| 24 | ОП26 | Российская Федерация, Иркутская область, муниципальный район Иркутский, муниципальное образование Хомутовское, село Хомутово, улица Северная | 17855.78 | Земли населенных пунктов | Земельный участок (территории) общего пользования | Перераспределение ЗУ 38:06:100103:6244, 38:06:100103:6045, 38:06:100103:4682, 38:06:100103:4680, 38:06:100103:5950, 38:06:100103:5130, 38:06:100103:5129, 38:06:100103:351, 38:06:100103:6047, 38:06:100103:6048, 38:06:100103:117, 38:06:100103:5497, 38:06:100103 | 406987.58<br>406982.00<br>406979.68<br>406975.81<br>406971.98<br>406967.96<br>406932.23<br>406916.42<br>406907.47<br>406903.68<br>406898.42<br>406893.33<br>406883.20<br>406870.93<br>406864.87<br>406851.36<br>406862.86<br>406875.72<br>406879.32<br>406910.53 | 3344424.43<br>3344432.60<br>3344434.44<br>3344436.19<br>3344435.76<br>3344435.31<br>3344460.11<br>3344447.91<br>3344441.66<br>3344438.99<br>3344436.98<br>3344434.78<br>3344430.78<br>3344425.32<br>3344423.30<br>3344417.73<br>3344402.78<br>3344419.28<br>3344417.79<br>3344432.51 |

| | | | | | | | | |
|---|---|---|---|---|---|---|---|---|
| | | | | | | | 406914.55 | 3344427.32 |
| | | | | | | | 406920.27 | 3344424.48 |
| | | | | | | | 406919.83 | 3344423.59 |
| | | | | | | | 406925.45 | 3344415.85 |
| | | | | | | | 406904.91 | 3344397.81 |
| | | | | | | | 406902.82 | 3344395.16 |
| | | | | | | | 406903.03 | 3344394.01 |
| | | | | | | | 406896.75 | 3344386.90 |
| | | | | | | | 406897.33 | 3344386.57 |
| | | | | | | | 406899.27 | 3344385.23 |
| | | | | | | | 406894.43 | 3344378.70 |
| | | | | | | | 406889.33 | 3344372.42 |
| | | | | | | | 406887.55 | 3344373.74 |
| | | | | | | | 406882.16 | 3344367.45 |
| | | | | | | | 406877.25 | 3344361.00 |
| | | | | | | | 406879.62 | 3344359.10 |
| | | | | | | | 406874.74 | 3344352.63 |
| | | | | | | | 406871.99 | 3344354.91 |
| | | | | | | | 406866.91 | 3344348.45 |
| | | | | | | | 406867.90 | 3344347.78 |
| | | | | | | | 406857.97 | 3344334.89 |
| | | | | | | | 406844.79 | 3344319.47 |
| | | | | | | | 406842.56 | 3344316.85 |
| | | | | | | | 406841.82 | 3344316.15 |
| | | | | | | | 406838.06 | 3344312.55 |
| | | | | | | | 406832.73 | 3344307.60 |
| | | | | | | | 406830.06 | 3344303.69 |
| | | | | | | | 406818.35 | 3344290.81 |
| | | | | | | | 406813.88 | 3344285.91 |
| | | | | | | | 406808.56 | 3344279.71 |
| | | | | | | | 406807.22 | 3344280.73 |
| | | | | | | | 406794.83 | 3344267.85 |
| | | | | | | | 406795.67 | 3344266.79 |

| | | | | | | | | |
|---|---|---|---|---|---|---|---|---|
| | | | | | | | 406790.90 | 3344261.74 |
| | | | | | | | 406784.98 | 3344254.69 |
| | | | | | | | 406772.80 | 3344240.77 |
| | | | | | | | 406774.82 | 3344239.01 |
| | | | | | | | 406765.64 | 3344228.25 |
| | | | | | | | 406762.84 | 3344224.94 |
| | | | | | | | 406758.66 | 3344220.15 |
| | | | | | | | 406756.54 | 3344221.85 |
| | | | | | | | 406753.85 | 3344218.94 |
| | | | | | | | 406755.85 | 3344217.52 |
| | | | | | | | 406744.10 | 3344205.41 |
| | | | | | | | 406741.57 | 3344205.62 |
| | | | | | | | 406734.88 | 3344198.36 |
| | | | | | | | 406720.94 | 3344183.25 |
| | | | | | | | 406716.21 | 3344178.97 |
| | | | | | | | 406715.38 | 3344178.22 |
| | | | | | | | 406711.32 | 3344174.30 |
| | | | | | | | 406705.82 | 3344168.83 |
| | | | | | | | 406701.41 | 3344164.26 |
| | | | | | | | 406692.44 | 3344155.31 |
| | | | | | | | 406689.37 | 3344151.89 |
| | | | | | | | 406688.56 | 3344151.29 |
| | | | | | | | 406684.48 | 3344149.59 |
| | | | | | | | 406676.00 | 3344141.76 |
| | | | | | | | 406670.92 | 3344137.45 |
| | | | | | | | 406647.96 | 3344117.70 |
| | | | | | | | 406651.20 | 3344114.35 |
| | | | | | | | 406633.99 | 3344097.17 |
| | | | | | | | 406618.67 | 3344083.24 |
| | | | | | | | 406586.86 | 3344054.03 |
| | | | | | | | 406584.39 | 3344056.43 |
| | | | | | | | 406578.34 | 3344050.46 |
| | | | | | | | 406573.82 | 3344046.16 |

| | | | | | | | | |
|---|---|---|---|---|---|---|---|---|
| | | | | | | | 406570.12 | 3344041.12 |
| | | | | | | | 406564.72 | 3344033.75 |
| | | | | | | | 406559.72 | 3344029.09 |
| | | | | | | | 406551.50 | 3344021.44 |
| | | | | | | | 406545.94 | 3344016.00 |
| | | | | | | | 406535.94 | 3344006.21 |
| | | | | | | | 406529.74 | 3344001.22 |
| | | | | | | | 406502.08 | 3343976.85 |
| | | | | | | | 406501.85 | 3343976.65 |
| | | | | | | | 406498.41 | 3343973.66 |
| | | | | | | | 406487.77 | 3343964.37 |
| | | | | | | | 406472.19 | 3343950.32 |
| | | | | | | | 406459.64 | 3343938.59 |
| | | | | | | | 406463.02 | 3343935.03 |
| | | | | | | | 406447.94 | 3343920.28 |
| | | | | | | | 406445.38 | 3343922.84 |
| | | | | | | | 406433.10 | 3343911.81 |
| | | | | | | | 406430.46 | 3343910.06 |
| | | | | | | | 406430.90 | 3343908.59 |
| | | | | | | | 406422.84 | 3343900.95 |
| | | | | | | | 406420.93 | 3343902.99 |
| | | | | | | | 406412.66 | 3343895.18 |
| | | | | | | | 406412.55 | 3343895.64 |
| | | | | | | | 406407.49 | 3343885.30 |
| | | | | | | | 406378.81 | 3343858.73 |
| | | | | | | | 406374.38 | 3343855.96 |
| | | | | | | | 406367.29 | 3343849.11 |
| | | | | | | | 406380.00 | 3343838.98 |
| | | | | | | | 406380.24 | 3343841.25 |
| | | | | | | | 406381.76 | 3343843.72 |
| | | | | | | | 406386.07 | 3343848.06 |
| | | | | | | | 406397.41 | 3343857.84 |
| | | | | | | | 406399.37 | 3343856.58 |

| | | | | | | | | |
|---|---|---|---|---|---|---|---|---|
| | | | | | | | 406410.75 | 3343869.01 |
| | | | | | | | 406420.43 | 3343875.49 |
| | | | | | | | 406426.24 | 3343880.80 |
| | | | | | | | 406431.44 | 3343884.56 |
| | | | | | | | 406444.73 | 3343895.63 |
| | | | | | | | 406462.77 | 3343911.71 |
| | | | | | | | 406472.13 | 3343919.74 |
| | | | | | | | 406472.97 | 3343919.57 |
| | | | | | | | 406496.20 | 3343940.48 |
| | | | | | | | 406504.28 | 3343947.88 |
| | | | | | | | 406512.15 | 3343954.90 |
| | | | | | | | 406518.63 | 3343947.75 |
| | | | | | | | 406522.17 | 3343939.06 |
| | | | | | | | 406530.52 | 3343938.51 |
| | | | | | | | 406538.71 | 3343947.27 |
| | | | | | | | 406523.30 | 3343969.25 |
| | | | | | | | 406544.95 | 3343990.84 |
| | | | | | | | 406576.15 | 3344016.95 |
| | | | | | | | 406595.03 | 3343993.72 |
| | | | | | | | 406595.46 | 3343992.98 |
| | | | | | | | 406600.44 | 3343997.32 |
| | | | | | | | 406596.69 | 3344004.06 |
| | | | | | | | 406596.03 | 3344006.37 |
| | | | | | | | 406594.45 | 3344005.22 |
| | | | | | | | 406592.26 | 3344006.03 |
| | | | | | | | 406588.17 | 3344010.95 |
| | | | | | | | 406580.59 | 3344021.25 |
| | | | | | | | 406581.81 | 3344023.24 |
| | | | | | | | 406584.65 | 3344025.45 |
| | | | | | | | 406583.08 | 3344027.54 |
| | | | | | | | 406592.49 | 3344036.31 |
| | | | | | | | 406595.42 | 3344033.58 |
| | | | | | | | 406595.53 | 3344033.49 |

| | | | | | | | | |
|---|---|---|---|---|---|---|---|---|
| | | | | | | | 406599.20 | 3344036.53 |
| | | | | | | | 406605.74 | 3344042.87 |
| | | | | | | | 406610.44 | 3344047.25 |
| | | | | | | | 406613.28 | 3344049.27 |
| | | | | | | | 406612.86 | 3344049.85 |
| | | | | | | | 406628.94 | 3344066.21 |
| | | | | | | | 406630.18 | 3344067.48 |
| | | | | | | | 406636.13 | 3344073.64 |
| | | | | | | | 406649.41 | 3344086.61 |
| | | | | | | | 406659.62 | 3344097.76 |
| | | | | | | | 406659.36 | 3344098.45 |
| | | | | | | | 406662.56 | 3344101.28 |
| | | | | | | | 406663.17 | 3344101.38 |
| | | | | | | | 406669.69 | 3344108.26 |
| | | | | | | | 406680.77 | 3344119.16 |
| | | | | | | | 406685.70 | 3344124.02 |
| | | | | | | | 406693.55 | 3344131.91 |
| | | | | | | | 406699.03 | 3344137.47 |
| | | | | | | | 406707.33 | 3344146.05 |
| | | | | | | | 406712.49 | 3344151.43 |
| | | | | | | | 406725.91 | 3344164.74 |
| | | | | | | | 406726.33 | 3344164.30 |
| | | | | | | | 406733.27 | 3344170.88 |
| | | | | | | | 406738.17 | 3344175.54 |
| | | | | | | | 406742.60 | 3344179.97 |
| | | | | | | | 406748.62 | 3344185.23 |
| | | | | | | | 406752.91 | 3344189.36 |
| | | | | | | | 406755.51 | 3344192.85 |
| | | | | | | | 406756.14 | 3344194.54 |
| | | | | | | | 406759.21 | 3344197.51 |
| | | | | | | | 406759.50 | 3344197.26 |
| | | | | | | | 406765.64 | 3344204.02 |
| | | | | | | | 406772.23 | 3344211.55 |

| | | | | | | | | |
|---|---|---|---|---|---|---|---|---|
| | | | | | | | 406780.04 | 3344221.16 |
| | | | | | | | 406779.11 | 3344222.04 |
| | | | | | | | 406802.39 | 3344248.78 |
| | | | | | | | 406802.84 | 3344248.35 |
| | | | | | | | 406806.29 | 3344252.37 |
| | | | | | | | 406815.78 | 3344263.40 |
| | | | | | | | 406818.98 | 3344267.34 |
| | | | | | | | 406837.35 | 3344289.95 |
| | | | | | | | 406838.26 | 3344290.93 |
| | | | | | | | 406849.62 | 3344303.21 |
| | | | | | | | 406885.62 | 3344345.98 |
| | | | | | | | 406910.35 | 3344374.02 |
| | | | | | | | 406908.57 | 3344375.68 |
| | | | | | | | 406912.41 | 3344379.76 |
| | | | | | | | 406914.52 | 3344377.81 |
| | | | | | | | 406920.27 | 3344383.96 |
| | | | | | | | 406918.13 | 3344386.12 |
| | | | | | | | 406924.01 | 3344392.25 |
| | | | | | | | 406926.95 | 3344390.88 |
| | | | | | | | 406931.37 | 3344394.24 |
| | | | | | | | 406944.98 | 3344404.59 |
| | | | | | | | 406965.20 | 3344416.74 |
| | | | | | | | 406979.55 | 3344424.45 |
| | | | | | | | 406987.58 | 3344424.43 |
| | | | | | | | 406392.74 | 3343869.38 |
| | | | | | | | 406391.99 | 3343868.71 |
| | | | | | | | 406391.32 | 3343869.46 |
| | | | | | | | 406392.07 | 3343870.13 |
| | | | | | | | 406392.74 | 3343869.38 |
| | | | | | | | 406417.27 | 3343878.95 |
| | | | | | | | 406414.31 | 3343876.48 |
| | | | | | | | 406413.66 | 3343877.26 |
| | | | | | | | 406416.63 | 3343879.73 |

| | | | | | | | | |
|---|---|---|---|---|---|---|---|---|
| | | | | | | | 406417.27 | 3343878.95 |
| | | | | | | | 406427.89 | 3343900.29 |
| | | | | | | | 406424.82 | 3343898.59 |
| | | | | | | | 406424.32 | 3343899.48 |
| | | | | | | | 406427.40 | 3343901.18 |
| | | | | | | | 406427.89 | 3343900.29 |
| | | | | | | | 406444.70 | 3343902.71 |
| | | | | | | | 406441.90 | 3343902.13 |
| | | | | | | | 406441.70 | 3343903.11 |
| | | | | | | | 406444.50 | 3343903.69 |
| | | | | | | | 406444.70 | 3343902.71 |
| | | | | | | | 406454.01 | 3343924.72 |
| | | | | | | | 406453.26 | 3343924.04 |
| | | | | | | | 406452.59 | 3343924.79 |
| | | | | | | | 406453.33 | 3343925.46 |
| | | | | | | | 406454.01 | 3343924.72 |
| | | | | | | | 406478.60 | 3343932.49 |
| | | | | | | | 406477.85 | 3343931.84 |
| | | | | | | | 406477.19 | 3343932.59 |
| | | | | | | | 406477.95 | 3343933.25 |
| | | | | | | | 406478.60 | 3343932.49 |
| | | | | | | | 406480.10 | 3343948.22 |
| | | | | | | | 406479.10 | 3343948.21 |
| | | | | | | | 406479.04 | 3343952.13 |
| | | | | | | | 406480.05 | 3343952.14 |
| | | | | | | | 406480.10 | 3343948.22 |
| | | | | | | | 406505.40 | 3343971.14 |
| | | | | | | | 406501.98 | 3343972.47 |
| | | | | | | | 406502.35 | 3343973.41 |
| | | | | | | | 406505.77 | 3343972.07 |
| | | | | | | | 406505.40 | 3343971.14 |
| | | | | | | | 406514.16 | 3343959.79 |
| | | | | | | | 406513.30 | 3343959.28 |

| | | | | | | | | |
|---|---|---|---|---|---|---|---|---|
| | | | | | | | 406511.52 | 3343962.29 |
| | | | | | | | 406512.39 | 3343962.80 |
| | | | | | | | 406514.16 | 3343959.79 |
| | | | | | | | 406536.72 | 3343999.99 |
| | | | | | | | 406535.98 | 3343999.31 |
| | | | | | | | 406535.30 | 3344000.05 |
| | | | | | | | 406536.04 | 3344000.73 |
| | | | | | | | 406536.72 | 3343999.99 |
| | | | | | | | 406547.70 | 3343993.26 |
| | | | | | | | 406546.95 | 3343992.61 |
| | | | | | | | 406546.29 | 3343993.36 |
| | | | | | | | 406547.05 | 3343994.02 |
| | | | | | | | 406547.70 | 3343993.26 |
| | | | | | | | 406566.64 | 3344027.60 |
| | | | | | | | 406565.90 | 3344026.92 |
| | | | | | | | 406565.22 | 3344027.66 |
| | | | | | | | 406565.96 | 3344028.34 |
| | | | | | | | 406566.64 | 3344027.60 |
| | | | | | | | 406575.49 | 3344017.02 |
| | | | | | | | 406572.89 | 3344019.56 |
| | | | | | | | 406573.59 | 3344020.28 |
| | | | | | | | 406576.19 | 3344017.74 |
| | | | | | | | 406575.49 | 3344017.02 |
| | | | | | | | 406589.05 | 3344048.24 |
| | | | | | | | 406588.31 | 3344047.56 |
| | | | | | | | 406587.63 | 3344048.30 |
| | | | | | | | 406588.37 | 3344048.98 |
| | | | | | | | 406589.05 | 3344048.24 |
| | | | | | | | 406605.13 | 3344046.73 |
| | | | | | | | 406604.42 | 3344046.02 |
| | | | | | | | 406603.71 | 3344046.73 |
| | | | | | | | 406604.42 | 3344047.44 |
| | | | | | | | 406605.13 | 3344046.73 |

| | | | | | | | | |
|---|---|---|---|---|---|---|---|---|
| | | | | | | | 406614.24 | 3344073.96 |
| | | | | | | | 406613.47 | 3344073.34 |
| | | | | | | | 406612.33 | 3344074.74 |
| | | | | | | | 406613.11 | 3344075.37 |
| | | | | | | | 406614.24 | 3344073.96 |
| | | | | | | | 406626.05 | 3344067.39 |
| | | | | | | | 406625.33 | 3344066.68 |
| | | | | | | | 406624.63 | 3344067.40 |
| | | | | | | | 406625.34 | 3344068.10 |
| | | | | | | | 406626.05 | 3344067.39 |
| | | | | | | | 406615.31 | 3344072.65 |
| | | | | | | | 406614.53 | 3344072.02 |
| | | | | | | | 406613.47 | 3344073.33 |
| | | | | | | | 406614.24 | 3344073.95 |
| | | | | | | | 406615.31 | 3344072.65 |
| | | | | | | | 406649.75 | 3344090.75 |
| | | | | | | | 406649.03 | 3344090.04 |
| | | | | | | | 406648.33 | 3344090.76 |
| | | | | | | | 406649.04 | 3344091.46 |
| | | | | | | | 406649.75 | 3344090.75 |
| | | | | | | | 406645.96 | 3344102.03 |
| | | | | | | | 406645.24 | 3344101.33 |
| | | | | | | | 406644.54 | 3344102.05 |
| | | | | | | | 406645.26 | 3344102.75 |
| | | | | | | | 406645.96 | 3344102.03 |
| | | | | | | | 406674.63 | 3344115.35 |
| | | | | | | | 406673.92 | 3344114.64 |
| | | | | | | | 406673.21 | 3344115.35 |
| | | | | | | | 406673.92 | 3344116.06 |
| | | | | | | | 406674.63 | 3344115.35 |
| | | | | | | | 406670.43 | 3344126.19 |
| | | | | | | | 406669.71 | 3344125.48 |
| | | | | | | | 406669.01 | 3344126.20 |

| | | | | | | | | |
|---|---|---|---|---|---|---|---|---|
| | | | | | | | 406669.72<br>406670.43<br>406694.47<br>406693.50<br>406693.28<br>406694.26<br>406694.47<br>406697.77<br>406697.06<br>406697.77<br>406698.48<br>406697.77<br>406719.42<br>406716.87<br>406716.15<br>406718.70<br>406719.42<br>406722.73<br>406721.97<br>406724.25<br>406725.02<br>406722.73 | 3344126.90<br>3344126.19<br>3344149.63<br>3344149.42<br>3344150.39<br>3344150.61<br>3344149.63<br>3344138.50<br>3344139.21<br>3344139.92<br>3344139.21<br>3344138.50<br>3344174.33<br>3344171.79<br>3344172.52<br>3344175.05<br>3344174.33<br>3344163.05<br>3344163.71<br>3344166.35<br>3344165.69<br>3344163.05 |
| 25 | ОП27 | Российская Федерация, Иркутская область, муниципальный район Иркутский, муниципальное образование Хомутовское, село Хомутово | 4138.39 | Земли населенных пунктов | Земельный участок (территории) общего пользования | Образование из неразграниченных земель государственной или муниципальной собственности | 405512.04<br>405490.59<br>405504.04<br>405531.79<br>405542.79<br>405543.13<br>405560.20<br>405562.78<br>405574.06<br>405581.42 | 3343747.86<br>3343710.03<br>3343691.37<br>3343700.21<br>3343703.71<br>3343703.14<br>3343708.01<br>3343710.06<br>3343714.49<br>3343715.34 |

| | | | | | | | | |
|---|---|---|---|---|---|---|---|---|
| | | | | | | | 405607.14 | 3343719.79 |
| | | | | | | | 405619.94 | 3343723.05 |
| | | | | | | | 405623.15 | 3343717.46 |
| | | | | | | | 405629.35 | 3343717.52 |
| | | | | | | | 405641.33 | 3343727.76 |
| | | | | | | | 405639.80 | 3343731.64 |
| | | | | | | | 405643.44 | 3343734.20 |
| | | | | | | | 405647.79 | 3343728.11 |
| | | | | | | | 405644.10 | 3343725.75 |
| | | | | | | | 405651.37 | 3343713.38 |
| | | | | | | | 405653.06 | 3343711.39 |
| | | | | | | | 405675.91 | 3343726.21 |
| | | | | | | | 405674.25 | 3343728.26 |
| | | | | | | | 405667.49 | 3343736.83 |
| | | | | | | | 405687.94 | 3343749.80 |
| | | | | | | | 405688.81 | 3343750.31 |
| | | | | | | | 405694.83 | 3343754.45 |
| | | | | | | | 405699.54 | 3343747.43 |
| | | | | | | | 405681.18 | 3343734.51 |
| | | | | | | | 405691.50 | 3343719.78 |
| | | | | | | | 405665.10 | 3343703.46 |
| | | | | | | | 405641.49 | 3343694.20 |
| | | | | | | | 405633.99 | 3343707.58 |
| | | | | | | | 405633.38 | 3343707.86 |
| | | | | | | | 405573.94 | 3343692.37 |
| | | | | | | | 405571.07 | 3343689.19 |
| | | | | | | | 405567.44 | 3343700.81 |
| | | | | | | | 405521.76 | 3343685.33 |
| | | | | | | | 405521.95 | 3343676.35 |
| | | | | | | | 405501.01 | 3343680.06 |
| | | | | | | | 405479.26 | 3343683.15 |
| | | | | | | | 405464.17 | 3343683.56 |
| | | | | | | | 405492.39 | 3343718.84 |

| | | | | | | | | |
|---|---|---|---|---|---|---|---|---|
| | | | | | | | 405512.04<br>405689.31<br>405688.81<br>405687.94<br>405688.45<br>405689.31 | 3343747.86<br>3343749.44<br>3343750.31<br>3343749.80<br>3343748.94<br>3343749.44 |
| 26 | ОП28 | Российская Федерация, Иркутская область, муниципальный район Иркутский, муниципальное образование Хомутовское, село Хомутово, улица Кирова | 10247.86 | Земли населенных пунктов | Земельный участок (территории) общего пользования | Перераспределение ЗУ 38:06:000000:10071, 38:06:100103:4460 | 406784.67<br>406809.81<br>406818.32<br>406821.37<br>406822.69<br>406830.74<br>406823.22<br>406841.94<br>406849.82<br>406884.03<br>406903.90<br>406912.29<br>406917.18<br>406908.99<br>406890.50<br>406910.00<br>406912.36<br>406914.57<br>406917.98<br>406933.09<br>406935.05<br>406948.56<br>406958.20<br>406974.79<br>406980.98<br>406983.31 | 3344097.12<br>3344116.08<br>3344104.94<br>3344100.95<br>3344098.93<br>3344106.00<br>3344121.65<br>3344136.83<br>3344143.03<br>3344167.88<br>3344132.82<br>3344118.64<br>3344121.81<br>3344139.02<br>3344170.67<br>3344181.93<br>3344181.66<br>3344181.41<br>3344179.08<br>3344152.44<br>3344149.07<br>3344157.48<br>3344163.48<br>3344146.98<br>3344137.58<br>3344133.85 |

| | | | | | | | | |
|---|---|---|---|---|---|---|---|---|
| | | | | | | | 407003.73 | 3344101.17 |
| | | | | | | | 407008.35 | 3344093.46 |
| | | | | | | | 407012.98 | 3344096.08 |
| | | | | | | | 407008.97 | 3344103.13 |
| | | | | | | | 406993.88 | 3344129.91 |
| | | | | | | | 406993.54 | 3344131.11 |
| | | | | | | | 406981.38 | 3344148.60 |
| | | | | | | | 406944.23 | 3344193.44 |
| | | | | | | | 406961.19 | 3344207.70 |
| | | | | | | | 406976.35 | 3344187.14 |
| | | | | | | | 406997.21 | 3344201.11 |
| | | | | | | | 406998.98 | 3344202.35 |
| | | | | | | | 406993.07 | 3344209.86 |
| | | | | | | | 406977.59 | 3344197.96 |
| | | | | | | | 406966.12 | 3344214.81 |
| | | | | | | | 406981.83 | 3344227.09 |
| | | | | | | | 407005.44 | 3344243.08 |
| | | | | | | | 407019.77 | 3344249.86 |
| | | | | | | | 407026.26 | 3344252.77 |
| | | | | | | | 407030.23 | 3344252.96 |
| | | | | | | | 407033.04 | 3344252.86 |
| | | | | | | | 407040.53 | 3344244.71 |
| | | | | | | | 407040.44 | 3344244.82 |
| | | | | | | | 407046.14 | 3344248.73 |
| | | | | | | | 407040.61 | 3344257.14 |
| | | | | | | | 407041.98 | 3344258.31 |
| | | | | | | | 407056.96 | 3344270.70 |
| | | | | | | | 407057.59 | 3344269.71 |
| | | | | | | | 407072.00 | 3344283.90 |
| | | | | | | | 407123.08 | 3344337.29 |
| | | | | | | | 407115.58 | 3344342.94 |
| | | | | | | | 407094.83 | 3344317.31 |
| | | | | | | | 407044.71 | 3344269.89 |

| | | | | | | | | |
|---|---|---|---|---|---|---|---|---|
| | | | | | | | 407029.99 | 3344286.49 |
| | | | | | | | 407025.16 | 3344282.43 |
| | | | | | | | 407004.96 | 3344265.46 |
| | | | | | | | 406981.21 | 3344296.28 |
| | | | | | | | 406967.04 | 3344313.67 |
| | | | | | | | 406954.05 | 3344329.61 |
| | | | | | | | 406988.57 | 3344276.14 |
| | | | | | | | 406984.35 | 3344273.50 |
| | | | | | | | 406973.35 | 3344266.17 |
| | | | | | | | 406971.06 | 3344264.62 |
| | | | | | | | 406960.70 | 3344257.60 |
| | | | | | | | 406953.97 | 3344252.47 |
| | | | | | | | 406957.64 | 3344247.05 |
| | | | | | | | 406992.17 | 3344272.13 |
| | | | | | | | 407006.31 | 3344252.18 |
| | | | | | | | 406996.21 | 3344244.64 |
| | | | | | | | 406987.91 | 3344240.37 |
| | | | | | | | 406971.23 | 3344226.97 |
| | | | | | | | 406959.79 | 3344217.40 |
| | | | | | | | 406940.02 | 3344200.86 |
| | | | | | | | 406936.77 | 3344197.96 |
| | | | | | | | 406925.25 | 3344208.30 |
| | | | | | | | 406914.70 | 3344216.71 |
| | | | | | | | 406915.10 | 3344217.59 |
| | | | | | | | 406913.36 | 3344219.51 |
| | | | | | | | 406913.17 | 3344219.64 |
| | | | | | | | 406891.40 | 3344201.70 |
| | | | | | | | 406879.41 | 3344191.82 |
| | | | | | | | 406862.91 | 3344180.33 |
| | | | | | | | 406867.79 | 3344173.98 |
| | | | | | | | 406847.52 | 3344158.80 |
| | | | | | | | 406826.66 | 3344144.01 |
| | | | | | | | 406823.35 | 3344149.24 |

| | | | | | | | | |
|---|---|---|---|---|---|---|---|---|
| | | | | | | | 406823.51<br>406812.63<br>406803.97<br>406793.96<br>406784.88<br>406783.74<br>406801.56<br>406788.91<br>406786.08<br>406776.58<br>406773.47<br>406772.67<br>406784.67 | 3344150.87<br>3344143.06<br>3344154.82<br>3344166.83<br>3344158.95<br>3344157.92<br>3344134.48<br>3344125.02<br>3344122.91<br>3344114.80<br>3344111.98<br>3344111.32<br>3344097.12 |
| 27 | ОП29 | Российская Федерация, Иркутская область, муниципальный район Иркутский, муниципальное образование Хомутовское, село Хомутово, улица Зеленая | 39647.78 | Земли населенных пунктов | Земельный участок (территории) общего пользования | Перераспределение неразграниченных земель государственной или муниципальной собственности и ЗУ 38:06:100103:6235, 38:06:100103:413, 38:06:100103:4051, 38:06:100103:4806, 38:06:100103:5041, 38:06:100103:5042, 38:06:100103:42, 38:06:100103:6226, 38:06:100103:43 | 404875.68<br>404867.88<br>404849.33<br>404829.07<br>404808.43<br>404788.47<br>404775.78<br>404767.92<br>404760.35<br>404762.15<br>404767.26<br>404767.83<br>404766.98<br>404755.81<br>404747.95<br>404739.24<br>404731.29<br>404716.15<br>404700.81 | 3343540.53<br>3343557.66<br>3343553.59<br>3343546.11<br>3343532.95<br>3343515.06<br>3343499.16<br>3343484.21<br>3343430.63<br>3343410.47<br>3343363.71<br>3343324.71<br>3343293.29<br>3343229.11<br>3343187.84<br>3343154.90<br>3343136.35<br>3343099.81<br>3343061.76 |

| | | | | | | | | |
|---|---|---|---|---|---|---|---|---|
| | | | | | | | 404686.62 | 3343030.90 |
| | | | | | | | 404674.31 | 3342986.60 |
| | | | | | | | 404671.98 | 3342899.15 |
| | | | | | | | 404679.50 | 3342900.58 |
| | | | | | | | 404684.82 | 3342906.40 |
| | | | | | | | 404700.80 | 3342908.90 |
| | | | | | | | 404700.78 | 3342926.90 |
| | | | | | | | 404700.75 | 3342944.70 |
| | | | | | | | 404700.68 | 3342987.30 |
| | | | | | | | 404700.65 | 3343005.55 |
| | | | | | | | 404727.57 | 3343007.02 |
| | | | | | | | 404729.65 | 3343007.15 |
| | | | | | | | 404725.87 | 3343046.46 |
| | | | | | | | 404723.98 | 3343066.14 |
| | | | | | | | 404721.99 | 3343086.80 |
| | | | | | | | 404737.09 | 3343136.19 |
| | | | | | | | 404738.24 | 3343139.66 |
| | | | | | | | 404747.60 | 3343167.93 |
| | | | | | | | 404755.30 | 3343215.48 |
| | | | | | | | 404758.06 | 3343215.67 |
| | | | | | | | 404768.47 | 3343215.55 |
| | | | | | | | 404768.55 | 3343211.91 |
| | | | | | | | 404768.71 | 3343166.47 |
| | | | | | | | 404768.78 | 3343160.08 |
| | | | | | | | 404768.55 | 3343147.88 |
| | | | | | | | 404768.15 | 3343140.36 |
| | | | | | | | 404768.17 | 3343137.06 |
| | | | | | | | 404769.75 | 3343137.34 |
| | | | | | | | 404773.43 | 3343087.96 |
| | | | | | | | 404772.27 | 3343087.97 |
| | | | | | | | 404774.27 | 3343069.02 |
| | | | | | | | 404776.36 | 3343049.24 |
| | | | | | | | 404780.50 | 3343010.06 |

| | | | | | | | | |
|---|---|---|---|---|---|---|---|---|
| | | | | | | | 404782.51 | 3342995.59 |
| | | | | | | | 404783.93 | 3342984.36 |
| | | | | | | | 404786.51 | 3342964.35 |
| | | | | | | | 404796.44 | 3342964.63 |
| | | | | | | | 404794.18 | 3342975.77 |
| | | | | | | | 404803.66 | 3342978.16 |
| | | | | | | | 404808.62 | 3342962.29 |
| | | | | | | | 404807.20 | 3342969.66 |
| | | | | | | | 404807.19 | 3342975.28 |
| | | | | | | | 404807.18 | 3342978.82 |
| | | | | | | | 404810.39 | 3342992.03 |
| | | | | | | | 404832.83 | 3342988.21 |
| | | | | | | | 404840.44 | 3342986.92 |
| | | | | | | | 404840.83 | 3342988.90 |
| | | | | | | | 404845.12 | 3342996.70 |
| | | | | | | | 404843.53 | 3342998.64 |
| | | | | | | | 404846.61 | 3343003.93 |
| | | | | | | | 404842.27 | 3343008.87 |
| | | | | | | | 404835.30 | 3342998.56 |
| | | | | | | | 404819.15 | 3342998.60 |
| | | | | | | | 404834.04 | 3343021.40 |
| | | | | | | | 404856.25 | 3343058.85 |
| | | | | | | | 404872.45 | 3343058.40 |
| | | | | | | | 404880.03 | 3343051.87 |
| | | | | | | | 404888.07 | 3343057.30 |
| | | | | | | | 404892.44 | 3343059.80 |
| | | | | | | | 404936.71 | 3343093.18 |
| | | | | | | | 404948.52 | 3343077.36 |
| | | | | | | | 404953.40 | 3343081.25 |
| | | | | | | | 404953.17 | 3343083.89 |
| | | | | | | | 404963.18 | 3343092.56 |
| | | | | | | | 404962.34 | 3343093.69 |
| | | | | | | | 404973.64 | 3343106.16 |

| | | | | | | | | |
|---|---|---|---|---|---|---|---|---|
| | | | | | | | 404975.84 | 3343109.34 |
| | | | | | | | 404961.13 | 3343130.44 |
| | | | | | | | 404953.57 | 3343128.01 |
| | | | | | | | 404955.61 | 3343124.41 |
| | | | | | | | 404958.75 | 3343118.50 |
| | | | | | | | 404947.11 | 3343111.44 |
| | | | | | | | 404931.75 | 3343102.77 |
| | | | | | | | 404874.09 | 3343064.13 |
| | | | | | | | 404866.67 | 3343073.83 |
| | | | | | | | 404864.37 | 3343074.85 |
| | | | | | | | 404861.66 | 3343078.32 |
| | | | | | | | 404861.27 | 3343080.86 |
| | | | | | | | 404866.89 | 3343084.98 |
| | | | | | | | 404864.16 | 3343088.86 |
| | | | | | | | 404874.65 | 3343094.07 |
| | | | | | | | 404859.43 | 3343120.49 |
| | | | | | | | 404847.48 | 3343143.66 |
| | | | | | | | 404862.02 | 3343151.75 |
| | | | | | | | 404862.84 | 3343150.28 |
| | | | | | | | 404873.42 | 3343154.88 |
| | | | | | | | 404932.90 | 3343174.65 |
| | | | | | | | 404955.40 | 3343182.59 |
| | | | | | | | 404980.05 | 3343191.29 |
| | | | | | | | 404999.44 | 3343197.94 |
| | | | | | | | 404985.18 | 3343242.62 |
| | | | | | | | 404995.22 | 3343250.83 |
| | | | | | | | 405002.18 | 3343249.63 |
| | | | | | | | 405029.88 | 3343224.52 |
| | | | | | | | 405041.90 | 3343215.22 |
| | | | | | | | 405044.28 | 3343217.19 |
| | | | | | | | 405033.69 | 3343229.18 |
| | | | | | | | 405000.99 | 3343258.81 |
| | | | | | | | 405003.31 | 3343261.33 |

| | | | | | | | | |
|---|---|---|---|---|---|---|---|---|
| | | | | | | | 405015.05 | 3343273.71 |
| | | | | | | | 405019.43 | 3343291.28 |
| | | | | | | | 405024.47 | 3343297.42 |
| | | | | | | | 405020.79 | 3343300.25 |
| | | | | | | | 405015.09 | 3343293.14 |
| | | | | | | | 405012.69 | 3343290.74 |
| | | | | | | | 405009.61 | 3343293.48 |
| | | | | | | | 404985.15 | 3343318.97 |
| | | | | | | | 404981.36 | 3343323.96 |
| | | | | | | | 404989.71 | 3343335.70 |
| | | | | | | | 404996.72 | 3343331.59 |
| | | | | | | | 404997.69 | 3343333.68 |
| | | | | | | | 404995.96 | 3343334.40 |
| | | | | | | | 405008.86 | 3343362.23 |
| | | | | | | | 405010.54 | 3343361.29 |
| | | | | | | | 405023.10 | 3343378.52 |
| | | | | | | | 405027.69 | 3343383.30 |
| | | | | | | | 405032.07 | 3343386.80 |
| | | | | | | | 405034.28 | 3343389.03 |
| | | | | | | | 405036.68 | 3343390.97 |
| | | | | | | | 405039.26 | 3343392.65 |
| | | | | | | | 405045.73 | 3343397.93 |
| | | | | | | | 405049.10 | 3343393.95 |
| | | | | | | | 405050.41 | 3343391.83 |
| | | | | | | | 405070.10 | 3343406.80 |
| | | | | | | | 405072.53 | 3343408.70 |
| | | | | | | | 405071.33 | 3343410.59 |
| | | | | | | | 405077.16 | 3343415.91 |
| | | | | | | | 405086.70 | 3343423.22 |
| | | | | | | | 405092.16 | 3343426.62 |
| | | | | | | | 405086.29 | 3343433.00 |
| | | | | | | | 405075.21 | 3343437.93 |
| | | | | | | | 405060.09 | 3343442.00 |

| | | | | | | | | |
|---|---|---|---|---|---|---|---|---|
| | | | | | | | 405036.61 | 3343423.58 |
| | | | | | | | 405018.40 | 3343408.49 |
| | | | | | | | 404991.04 | 3343385.25 |
| | | | | | | | 404972.34 | 3343404.33 |
| | | | | | | | 404965.78 | 3343416.44 |
| | | | | | | | 404970.78 | 3343421.50 |
| | | | | | | | 404954.23 | 3343439.15 |
| | | | | | | | 404952.99 | 3343440.46 |
| | | | | | | | 404949.89 | 3343443.73 |
| | | | | | | | 404922.77 | 3343472.35 |
| | | | | | | | 404908.76 | 3343493.93 |
| | | | | | | | 404905.94 | 3343497.61 |
| | | | | | | | 404902.79 | 3343501.75 |
| | | | | | | | 404891.21 | 3343517.15 |
| | | | | | | | 404875.68 | 3343540.53 |
| | | | | | | | 404833.20 | 3343325.01 |
| | | | | | | | 404816.00 | 3343333.34 |
| | | | | | | | 404811.85 | 3343335.35 |
| | | | | | | | 404802.26 | 3343341.78 |
| | | | | | | | 404799.56 | 3343343.59 |
| | | | | | | | 404796.22 | 3343346.86 |
| | | | | | | | 404791.39 | 3343353.24 |
| | | | | | | | 404785.70 | 3343359.80 |
| | | | | | | | 404784.26 | 3343367.36 |
| | | | | | | | 404775.55 | 3343368.00 |
| | | | | | | | 404775.84 | 3343386.17 |
| | | | | | | | 404772.37 | 3343407.31 |
| | | | | | | | 404772.94 | 3343425.24 |
| | | | | | | | 404773.33 | 3343444.22 |
| | | | | | | | 404773.70 | 3343448.02 |
| | | | | | | | 404776.45 | 3343447.98 |
| | | | | | | | 404775.73 | 3343448.73 |
| | | | | | | | 404800.61 | 3343493.87 |

| | | | | | | | | |
|---|---|---|---|---|---|---|---|---|
| | | | | | | | 404813.48 | 3343482.61 |
| | | | | | | | 404829.58 | 3343468.03 |
| | | | | | | | 404828.25 | 3343466.94 |
| | | | | | | | 404830.44 | 3343464.94 |
| | | | | | | | 404839.59 | 3343475.86 |
| | | | | | | | 404827.87 | 3343487.99 |
| | | | | | | | 404823.61 | 3343483.75 |
| | | | | | | | 404805.03 | 3343504.00 |
| | | | | | | | 404846.14 | 3343539.23 |
| | | | | | | | 404853.47 | 3343543.93 |
| | | | | | | | 404864.52 | 3343546.09 |
| | | | | | | | 404896.68 | 3343500.73 |
| | | | | | | | 404901.10 | 3343494.56 |
| | | | | | | | 404897.77 | 3343480.20 |
| | | | | | | | 404905.63 | 3343469.89 |
| | | | | | | | 404914.09 | 3343475.98 |
| | | | | | | | 404937.40 | 3343444.50 |
| | | | | | | | 404948.82 | 3343429.08 |
| | | | | | | | 404953.21 | 3343424.41 |
| | | | | | | | 404953.96 | 3343420.15 |
| | | | | | | | 404957.71 | 3343399.25 |
| | | | | | | | 404956.99 | 3343397.11 |
| | | | | | | | 404966.38 | 3343393.01 |
| | | | | | | | 404968.93 | 3343390.57 |
| | | | | | | | 404991.44 | 3343369.22 |
| | | | | | | | 404990.36 | 3343364.92 |
| | | | | | | | 404981.45 | 3343356.56 |
| | | | | | | | 404970.84 | 3343346.88 |
| | | | | | | | 404964.98 | 3343341.10 |
| | | | | | | | 404943.60 | 3343321.07 |
| | | | | | | | 404936.95 | 3343315.84 |
| | | | | | | | 404932.07 | 3343313.22 |
| | | | | | | | 404927.41 | 3343311.95 |

| | | | | | | | | |
|---|---|---|---|---|---|---|---|---|
| | | | | | | | 404924.76 | 3343314.95 |
| | | | | | | | 404923.25 | 3343320.28 |
| | | | | | | | 404922.76 | 3343335.10 |
| | | | | | | | 404924.41 | 3343358.63 |
| | | | | | | | 404924.12 | 3343371.51 |
| | | | | | | | 404923.29 | 3343374.70 |
| | | | | | | | 404920.03 | 3343385.71 |
| | | | | | | | 404918.69 | 3343390.11 |
| | | | | | | | 404917.99 | 3343391.19 |
| | | | | | | | 404914.77 | 3343394.42 |
| | | | | | | | 404910.60 | 3343390.40 |
| | | | | | | | 404903.92 | 3343398.22 |
| | | | | | | | 404904.25 | 3343401.31 |
| | | | | | | | 404895.93 | 3343409.83 |
| | | | | | | | 404867.64 | 3343438.80 |
| | | | | | | | 404863.05 | 3343434.94 |
| | | | | | | | 404871.14 | 3343427.60 |
| | | | | | | | 404877.36 | 3343415.72 |
| | | | | | | | 404883.11 | 3343409.75 |
| | | | | | | | 404886.46 | 3343406.15 |
| | | | | | | | 404892.52 | 3343399.83 |
| | | | | | | | 404893.38 | 3343398.93 |
| | | | | | | | 404894.14 | 3343399.77 |
| | | | | | | | 404900.54 | 3343392.96 |
| | | | | | | | 404904.16 | 3343389.06 |
| | | | | | | | 404913.23 | 3343379.30 |
| | | | | | | | 404916.36 | 3343375.01 |
| | | | | | | | 404918.24 | 3343363.79 |
| | | | | | | | 404917.90 | 3343355.18 |
| | | | | | | | 404917.80 | 3343351.18 |
| | | | | | | | 404916.18 | 3343330.99 |
| | | | | | | | 404917.88 | 3343329.28 |
| | | | | | | | 404915.60 | 3343326.84 |

| | | | | | | | | |
|---|---|---|---|---|---|---|---|---|
| | | | | | | | 404915.37 | 3343324.21 |
| | | | | | | | 404916.79 | 3343319.57 |
| | | | | | | | 404918.02 | 3343315.42 |
| | | | | | | | 404917.42 | 3343312.32 |
| | | | | | | | 404909.57 | 3343303.87 |
| | | | | | | | 404894.87 | 3343286.63 |
| | | | | | | | 404891.50 | 3343289.14 |
| | | | | | | | 404886.94 | 3343282.30 |
| | | | | | | | 404866.73 | 3343300.44 |
| | | | | | | | 404848.61 | 3343316.25 |
| | | | | | | | 404847.85 | 3343316.01 |
| | | | | | | | 404842.93 | 3343319.98 |
| | | | | | | | 404841.73 | 3343319.23 |
| | | | | | | | 404840.03 | 3343320.02 |
| | | | | | | | 404833.20 | 3343325.01 |
| | | | | | | | 404784.84 | 3343349.04 |
| | | | | | | | 404824.17 | 3343321.83 |
| | | | | | | | 404807.81 | 3343304.38 |
| | | | | | | | 404785.92 | 3343281.03 |
| | | | | | | | 404775.82 | 3343286.41 |
| | | | | | | | 404775.55 | 3343309.85 |
| | | | | | | | 404779.03 | 3343324.53 |
| | | | | | | | 404784.84 | 3343349.04 |
| | | | | | | | 404788.54 | 3343123.75 |
| | | | | | | | 404821.44 | 3343133.34 |
| | | | | | | | 404834.79 | 3343137.21 |
| | | | | | | | 404853.21 | 3343095.94 |
| | | | | | | | 404852.87 | 3343070.76 |
| | | | | | | | 404830.77 | 3343038.16 |
| | | | | | | | 404802.45 | 3342995.49 |
| | | | | | | | 404793.53 | 3343072.89 |
| | | | | | | | 404793.06 | 3343078.98 |
| | | | | | | | 404788.54 | 3343123.75 |

| | | | | | | | | |
|---|---|---|---|---|---|---|---|---|
| | | | | | | | 404917.01 | 3343323.01 |
| | | | | | | | 404915.97 | 3343323.00 |
| | | | | | | | 404915.93 | 3343326.91 |
| | | | | | | | 404916.97 | 3343326.92 |
| | | | | | | | 404917.01 | 3343323.01 |
| | | | | | | | 404777.45 | 3343175.86 |
| | | | | | | | 404778.05 | 3343178.74 |
| | | | | | | | 404775.86 | 3343214.14 |
| | | | | | | | 404774.95 | 3343229.10 |
| | | | | | | | 404773.93 | 3343249.73 |
| | | | | | | | 404779.94 | 3343253.89 |
| | | | | | | | 404782.96 | 3343255.98 |
| | | | | | | | 404787.62 | 3343260.60 |
| | | | | | | | 404794.76 | 3343265.96 |
| | | | | | | | 404793.78 | 3343267.85 |
| | | | | | | | 404815.81 | 3343289.74 |
| | | | | | | | 404835.00 | 3343308.05 |
| | | | | | | | 404845.26 | 3343300.59 |
| | | | | | | | 404847.15 | 3343299.22 |
| | | | | | | | 404855.53 | 3343293.14 |
| | | | | | | | 404864.60 | 3343286.55 |
| | | | | | | | 404865.81 | 3343285.68 |
| | | | | | | | 404864.05 | 3343283.12 |
| | | | | | | | 404864.78 | 3343277.62 |
| | | | | | | | 404865.89 | 3343274.68 |
| | | | | | | | 404856.80 | 3343242.64 |
| | | | | | | | 404856.56 | 3343238.94 |
| | | | | | | | 404851.63 | 3343234.94 |
| | | | | | | | 404858.85 | 3343226.21 |
| | | | | | | | 404862.94 | 3343221.35 |
| | | | | | | | 404866.02 | 3343238.02 |
| | | | | | | | 404870.39 | 3343262.12 |
| | | | | | | | 404870.86 | 3343261.95 |

| | | | | | | | | |
|---|---|---|---|---|---|---|---|---|
| | | | | | | | 404873.42 | 3343259.89 |
| | | | | | | | 404880.60 | 3343254.30 |
| | | | | | | | 404880.87 | 3343254.66 |
| | | | | | | | 404881.74 | 3343253.94 |
| | | | | | | | 404884.47 | 3343257.18 |
| | | | | | | | 404887.32 | 3343260.02 |
| | | | | | | | 404907.95 | 3343282.81 |
| | | | | | | | 404908.21 | 3343282.61 |
| | | | | | | | 404922.56 | 3343294.78 |
| | | | | | | | 404941.12 | 3343303.67 |
| | | | | | | | 404957.28 | 3343284.99 |
| | | | | | | | 404960.70 | 3343281.05 |
| | | | | | | | 404967.01 | 3343272.56 |
| | | | | | | | 404985.08 | 3343253.99 |
| | | | | | | | 404972.59 | 3343243.05 |
| | | | | | | | 404964.03 | 3343235.25 |
| | | | | | | | 404965.43 | 3343233.93 |
| | | | | | | | 404946.92 | 3343213.54 |
| | | | | | | | 404933.50 | 3343198.23 |
| | | | | | | | 404917.18 | 3343195.17 |
| | | | | | | | 404891.89 | 3343189.69 |
| | | | | | | | 404881.25 | 3343193.26 |
| | | | | | | | 404888.21 | 3343179.42 |
| | | | | | | | 404869.65 | 3343172.28 |
| | | | | | | | 404867.13 | 3343170.99 |
| | | | | | | | 404868.75 | 3343168.21 |
| | | | | | | | 404852.83 | 3343161.63 |
| | | | | | | | 404836.76 | 3343155.00 |
| | | | | | | | 404831.19 | 3343153.48 |
| | | | | | | | 404822.93 | 3343151.39 |
| | | | | | | | 404818.12 | 3343150.15 |
| | | | | | | | 404818.26 | 3343144.25 |
| | | | | | | | 404808.41 | 3343142.78 |

| | | | | | | | | |
|---|---|---|---|---|---|---|---|---|
| | | | | | | | 404799.63<br>404792.82<br>404784.60<br>404777.03<br>404775.67<br>404774.99<br>404778.62<br>404778.32<br>404777.45<br>404967.02<br>404959.83<br>404964.47<br>404952.35<br>404956.89<br>404965.22<br>404971.79<br>404973.50<br>405003.32<br>405014.61<br>404995.65<br>404989.95<br>404979.62<br>404974.60<br>404967.02<br>404800.75<br>404799.94<br>404799.35<br>404800.15<br>404800.75 | 3343141.30<br>3343140.69<br>3343140.61<br>3343140.08<br>3343144.06<br>3343160.72<br>3343160.80<br>3343164.56<br>3343175.86<br>3343272.56<br>3343287.61<br>3343291.12<br>3343308.63<br>3343311.70<br>3343318.86<br>3343324.28<br>3343325.60<br>3343287.94<br>3343273.67<br>3343259.09<br>3343254.46<br>3343269.15<br>3343276.26<br>3343272.56<br>3343341.15<br>3343340.55<br>3343341.36<br>3343341.95<br>3343341.15 |
| 28 | ОП30 | Российская Федерация, Иркутская | 7991.16 | Земли населенных пунктов | Земельный участок (территории) | Образование из неразграниченных земель | 405222.73<br>405102.40<br>405136.31 | 3343545.43<br>3343532.18<br>3343529.33 |

| | | | | | | | | |
|---|---|---|---|---|---|---|---|---|
| | | область, муниципальный район Иркутский, муниципальное образование Хомутовское, село Хомутово | | | общего пользования | государственной или муниципальной собственности | 405147.62<br>405160.13<br>405172.51<br>405176.15<br>405198.77<br>405199.39<br>405216.12<br>405235.45<br>405237.31<br>405238.27<br>405270.92<br>405284.26<br>405303.38<br>405316.10<br>405346.07<br>405363.78<br>405378.12<br>405397.31<br>405411.65<br>405420.63<br>405400.78<br>405405.50<br>405412.68<br>405431.95<br>405434.50<br>405431.36<br>405420.09<br>405437.77<br>405444.65<br>405457.22<br>405459.16<br>405458.70<br>405469.58 | 3343529.98<br>3343529.74<br>3343529.66<br>3343531.26<br>3343538.14<br>3343538.33<br>3343543.42<br>3343547.58<br>3343547.88<br>3343546.67<br>3343552.73<br>3343559.53<br>3343567.54<br>3343577.44<br>3343600.67<br>3343617.17<br>3343628.82<br>3343650.90<br>3343668.07<br>3343676.07<br>3343695.25<br>3343711.24<br>3343732.24<br>3343718.70<br>3343722.24<br>3343725.23<br>3343733.82<br>3343797.44<br>3343830.56<br>3343871.30<br>3343877.77<br>3343878.38<br>3343911.67 |

| | | | | | | | | |
|---|---|---|---|---|---|---|---|---|
| | | | | | | | 405476.82<br>405488.62<br>405463.70<br>405459.95<br>405457.17<br>405446.41<br>405425.27<br>405424.43<br>405417.09<br>405403.74<br>405370.33<br>405329.47<br>405282.89<br>405222.73 | 3343925.02<br>3343932.09<br>3343970.00<br>3343974.53<br>3343962.81<br>3343917.44<br>3343841.28<br>3343797.54<br>3343756.85<br>3343706.78<br>3343637.42<br>3343598.09<br>3343564.70<br>3343545.43 |
| 29 | ОП31 | Российская Федерация, Иркутская область, муниципальный район Иркутский, муниципальное образование Хомутовское, село Хомутово | 35.38 | Земли населенных пунктов | Земельный участок (территории) общего пользования | Образование из неразграниченных земель государственной или муниципальной собственности | 405489.10<br>405491.11<br>405482.30<br>405480.73<br>405485.19<br>405482.55<br>405483.37<br>405486.74<br>405486.05<br>405489.10 | 3343241.92<br>3343246.52<br>3343252.65<br>3343250.81<br>3343246.07<br>3343249.75<br>3343250.34<br>3343245.65<br>3343245.15<br>3343241.92 |
| 30 | ОП32 | Российская Федерация, Иркутская область, муниципальный район Иркутский, муниципальное | 12185.43 | Земли населенных пунктов | Земельный участок (территории) общего пользования | Перераспределение неразграниченных земель государственной или муниципальной собственности и ЗУ 38:06:100103:5721, | 405195.16<br>405192.31<br>405173.79<br>405171.71<br>405169.34<br>405164.66<br>405160.51 | 3343289.04<br>3343292.82<br>3343314.81<br>3343317.28<br>3343319.75<br>3343324.64<br>3343328.97 |

| | | | | | | | | |
|---|---|---|---|---|---|---|---|---|
| | | образование Хомутовское, село Хомутово, улица Пожарная | | | | 38:06:100103:6081, 38:06:100103:4777, 38:06:100103:5771, 38:06:100103:5058, 38:06:100103:5505, 38:06:100103:183 | 405154.35<br>405151.11<br>405149.29<br>405145.61<br>405141.39<br>405142.61<br>405142.63<br>405141.45<br>405130.83<br>405118.47<br>405103.47<br>405090.52<br>405082.21<br>405075.66<br>405072.72<br>405061.73<br>405058.60<br>405064.20<br>405070.12<br>405099.01<br>405109.97<br>405132.75<br>405106.74<br>405092.16<br>405086.29<br>405081.27<br>405088.55<br>405083.26<br>405092.01<br>405113.06<br>405124.97<br>405149.14<br>405137.01 | 3343332.58<br>3343334.48<br>3343334.13<br>3343330.72<br>3343332.83<br>3343337.34<br>3343337.63<br>3343340.17<br>3343345.20<br>3343349.82<br>3343350.36<br>3343349.23<br>3343346.38<br>3343343.97<br>3343342.89<br>3343338.98<br>3343342.99<br>3343352.72<br>3343363.86<br>3343361.48<br>3343361.75<br>3343381.63<br>3343412.17<br>3343426.62<br>3343433.00<br>3343435.24<br>3343441.58<br>3343449.49<br>3343457.25<br>3343477.17<br>3343488.73<br>3343511.35<br>3343521.50 |

| | | | | | | | | |
|---|---|---|---|---|---|---|---|---|
| | | | | | | | 405136.31 | 3343529.33 |
| | | | | | | | 405147.62 | 3343529.98 |
| | | | | | | | 405160.13 | 3343529.74 |
| | | | | | | | 405172.51 | 3343529.66 |
| | | | | | | | 405176.15 | 3343531.26 |
| | | | | | | | 405177.70 | 3343529.32 |
| | | | | | | | 405179.63 | 3343526.91 |
| | | | | | | | 405157.16 | 3343509.31 |
| | | | | | | | 405163.34 | 3343501.42 |
| | | | | | | | 405164.59 | 3343499.76 |
| | | | | | | | 405164.37 | 3343499.54 |
| | | | | | | | 405146.42 | 3343485.15 |
| | | | | | | | 405144.05 | 3343482.98 |
| | | | | | | | 405141.46 | 3343485.99 |
| | | | | | | | 405127.47 | 3343474.12 |
| | | | | | | | 405113.84 | 3343460.71 |
| | | | | | | | 405112.04 | 3343458.78 |
| | | | | | | | 405108.65 | 3343455.14 |
| | | | | | | | 405101.76 | 3343448.09 |
| | | | | | | | 405091.64 | 3343436.70 |
| | | | | | | | 405117.31 | 3343411.07 |
| | | | | | | | 405132.67 | 3343395.73 |
| | | | | | | | 405132.49 | 3343395.07 |
| | | | | | | | 405138.91 | 3343387.99 |
| | | | | | | | 405143.99 | 3343382.35 |
| | | | | | | | 405151.25 | 3343374.63 |
| | | | | | | | 405160.70 | 3343364.39 |
| | | | | | | | 405161.19 | 3343363.67 |
| | | | | | | | 405178.75 | 3343334.00 |
| | | | | | | | 405189.57 | 3343315.73 |
| | | | | | | | 405193.30 | 3343314.83 |
| | | | | | | | 405204.20 | 3343319.28 |
| | | | | | | | 405212.41 | 3343323.18 |

| | | | | | | | | |
|---|---|---|---|---|---|---|---|---|
| | | | | | | | 405238.12 | 3343340.50 |
| | | | | | | | 405232.30 | 3343348.98 |
| | | | | | | | 405227.37 | 3343360.70 |
| | | | | | | | 405198.85 | 3343395.85 |
| | | | | | | | 405206.00 | 3343402.39 |
| | | | | | | | 405238.34 | 3343361.80 |
| | | | | | | | 405240.16 | 3343363.32 |
| | | | | | | | 405242.57 | 3343360.56 |
| | | | | | | | 405257.44 | 3343378.90 |
| | | | | | | | 405257.60 | 3343382.62 |
| | | | | | | | 405243.72 | 3343402.50 |
| | | | | | | | 405247.88 | 3343407.12 |
| | | | | | | | 405256.81 | 3343396.03 |
| | | | | | | | 405268.97 | 3343380.78 |
| | | | | | | | 405268.13 | 3343379.20 |
| | | | | | | | 405250.41 | 3343355.96 |
| | | | | | | | 405248.17 | 3343353.02 |
| | | | | | | | 405279.31 | 3343322.42 |
| | | | | | | | 405286.52 | 3343314.81 |
| | | | | | | | 405293.13 | 3343319.31 |
| | | | | | | | 405299.49 | 3343306.92 |
| | | | | | | | 405310.18 | 3343308.12 |
| | | | | | | | 405315.52 | 3343309.16 |
| | | | | | | | 405315.62 | 3343304.74 |
| | | | | | | | 405283.85 | 3343294.33 |
| | | | | | | | 405286.44 | 3343287.37 |
| | | | | | | | 405285.84 | 3343277.92 |
| | | | | | | | 405277.47 | 3343277.44 |
| | | | | | | | 405251.84 | 3343258.75 |
| | | | | | | | 405248.66 | 3343257.58 |
| | | | | | | | 405239.82 | 3343249.14 |
| | | | | | | | 405252.12 | 3343235.27 |
| | | | | | | | 405261.29 | 3343243.40 |

| | | | | | | | | |
|---|---|---|---|---|---|---|---|---|
| | | | | | | | 405262.08 | 3343239.96 |
| | | | | | | | 405261.92 | 3343237.36 |
| | | | | | | | 405263.22 | 3343234.10 |
| | | | | | | | 405264.35 | 3343231.24 |
| | | | | | | | 405262.94 | 3343230.13 |
| | | | | | | | 405262.79 | 3343229.69 |
| | | | | | | | 405264.19 | 3343221.21 |
| | | | | | | | 405264.40 | 3343221.27 |
| | | | | | | | 405265.93 | 3343202.05 |
| | | | | | | | 405261.88 | 3343200.61 |
| | | | | | | | 405259.13 | 3343200.48 |
| | | | | | | | 405254.51 | 3343198.75 |
| | | | | | | | 405239.54 | 3343193.12 |
| | | | | | | | 405235.68 | 3343192.21 |
| | | | | | | | 405234.04 | 3343196.28 |
| | | | | | | | 405237.98 | 3343198.06 |
| | | | | | | | 405257.56 | 3343205.48 |
| | | | | | | | 405258.03 | 3343205.53 |
| | | | | | | | 405258.00 | 3343208.47 |
| | | | | | | | 405254.12 | 3343221.07 |
| | | | | | | | 405242.86 | 3343232.98 |
| | | | | | | | 405224.70 | 3343253.00 |
| | | | | | | | 405223.24 | 3343251.79 |
| | | | | | | | 405205.76 | 3343274.98 |
| | | | | | | | 405196.69 | 3343287.01 |
| | | | | | | | 405195.16 | 3343289.04 |
| | | | | | | | 405279.49 | 3343291.88 |
| | | | | | | | 405278.53 | 3343289.66 |
| | | | | | | | 405274.97 | 3343289.34 |
| | | | | | | | 405276.44 | 3343282.33 |
| | | | | | | | 405268.73 | 3343280.14 |
| | | | | | | | 405251.54 | 3343269.37 |
| | | | | | | | 405242.93 | 3343264.37 |

| | | | | | | | | |
|---|---|---|---|---|---|---|---|---|
| | | | | | | | 405236.22<br>405242.54<br>405233.61<br>405233.77<br>405230.10<br>405223.12<br>405206.77<br>405230.89<br>405237.74<br>405236.29<br>405238.01<br>405255.54<br>405279.49 | 3343271.38<br>3343279.08<br>3343288.54<br>3343288.69<br>3343292.61<br>3343285.58<br>3343303.51<br>3343322.75<br>3343311.15<br>3343310.36<br>3343307.85<br>3343318.13<br>3343291.88 |
| 31 | ОП33 | Российская Федерация, Иркутская область, муниципальный район Иркутский, муниципальное образование Хомутовское, село Хомутово, улица Победы | 1060.49 | Земли населенных пунктов | Земельный участок (территории) общего пользования | Перераспределение неразграниченных земель государственной или муниципальной собственности и ЗУ 38:06:100103:6067 | 405791.67<br>405789.46<br>405772.27<br>405767.38<br>405759.75<br>405757.07<br>405742.33<br>405731.48<br>405728.57<br>405724.47<br>405699.37<br>405712.85<br>405724.98<br>405727.81<br>405744.66<br>405791.67 | 3343628.99<br>3343633.36<br>3343622.80<br>3343619.24<br>3343614.40<br>3343612.86<br>3343603.00<br>3343617.22<br>3343621.03<br>3343627.71<br>3343608.45<br>3343589.90<br>3343599.24<br>3343600.94<br>3343599.44<br>3343628.99 |
| 32 | ОП34 | Российская Федерация, Иркутская область, | 5451.28 | Земли населенных пунктов | Земельный участок (территории) | Образование из неразграниченных земель государственной или | 405246.24<br>405246.68<br>405257.52<br>405285.13 | 3343536.12<br>3343536.52<br>3343523.44<br>3343491.65 |

| | | | | | | | | |
|---|---|---|---|---|---|---|---|---|
| | | муниципальный район Иркутский, муниципальное образование Хомутовское, село Хомутово | | | общего пользования | муниципальной собственности | 405296.71<br>405297.91<br>405281.08<br>405278.97<br>405278.75<br>405278.25<br>405266.35<br>405254.62<br>405246.24<br>405385.60<br>405389.89<br>405403.43<br>405402.58<br>405403.48<br>405405.54<br>405407.38<br>405407.50<br>405404.26<br>405405.73<br>405402.35<br>405395.10<br>405393.81<br>405385.60<br>405876.01<br>405841.47<br>405839.39<br>405830.32<br>405825.96<br>405820.20<br>405823.65<br>405829.26<br>405835.63<br>405843.63 | 3343477.65<br>3343468.75<br>3343490.91<br>3343489.13<br>3343495.27<br>3343498.71<br>3343511.72<br>3343526.10<br>3343536.12<br>3343299.74<br>3343298.18<br>3343296.82<br>3343303.97<br>3343311.77<br>3343323.49<br>3343329.94<br>3343330.33<br>3343331.58<br>3343334.59<br>3343329.28<br>3343316.39<br>3343313.59<br>3343299.74<br>3343836.98<br>3343835.32<br>3343835.22<br>3343838.29<br>3343843.95<br>3343851.43<br>3343853.61<br>3343846.33<br>3343841.96<br>3343838.48 |

| | | | | | | | | |
|---|---|---|---|---|---|---|---|---|
| | | | | | | | 405853.68 | 3343845.90 |
| | | | | | | | 405866.23 | 3343853.85 |
| | | | | | | | 405876.01 | 3343836.98 |
| | | | | | | | 405842.89 | 3343897.71 |
| | | | | | | | 405831.07 | 3343890.52 |
| | | | | | | | 405827.82 | 3343902.23 |
| | | | | | | | 405815.21 | 3343894.25 |
| | | | | | | | 405813.92 | 3343899.46 |
| | | | | | | | 405812.60 | 3343904.17 |
| | | | | | | | 405814.43 | 3343904.83 |
| | | | | | | | 405808.58 | 3343925.82 |
| | | | | | | | 405807.06 | 3343924.85 |
| | | | | | | | 405806.45 | 3343927.11 |
| | | | | | | | 405811.54 | 3343934.14 |
| | | | | | | | 405811.70 | 3343934.29 |
| | | | | | | | 405812.14 | 3343934.24 |
| | | | | | | | 405814.97 | 3343941.78 |
| | | | | | | | 405815.72 | 3343945.02 |
| | | | | | | | 405815.25 | 3343957.91 |
| | | | | | | | 405815.14 | 3343961.09 |
| | | | | | | | 405811.07 | 3343967.10 |
| | | | | | | | 405822.48 | 3343966.54 |
| | | | | | | | 405823.68 | 3343932.70 |
| | | | | | | | 405836.85 | 3343913.91 |
| | | | | | | | 405842.89 | 3343897.71 |
| | | | | | | | 405812.40 | 3343933.57 |
| | | | | | | | 405811.70 | 3343934.29 |
| | | | | | | | 405811.54 | 3343934.14 |
| | | | | | | | 405809.87 | 3343931.80 |
| | | | | | | | 405810.22 | 3343931.44 |
| | | | | | | | 405812.40 | 3343933.57 |
| | | | | | | | 405976.01 | 3343953.14 |
| | | | | | | | 405991.61 | 3343966.30 |

| | | | | | | | | |
|---|---|---|---|---|---|---|---|---|
| | | | | | | | 405994.72 | 3343960.85 |
| | | | | | | | 405988.86 | 3343957.01 |
| | | | | | | | 405990.42 | 3343954.00 |
| | | | | | | | 405962.87 | 3343943.37 |
| | | | | | | | 405972.35 | 3343947.76 |
| | | | | | | | 405938.71 | 3343988.94 |
| | | | | | | | 405931.13 | 3343981.37 |
| | | | | | | | 405927.37 | 3343985.02 |
| | | | | | | | 405926.07 | 3343986.41 |
| | | | | | | | 405916.34 | 3343995.38 |
| | | | | | | | 405941.60 | 3344020.33 |
| | | | | | | | 405944.14 | 3344016.90 |
| | | | | | | | 405938.79 | 3344011.01 |
| | | | | | | | 405949.77 | 3343988.78 |
| | | | | | | | 405976.01 | 3343953.14 |
| | | | | | | | 406305.19 | 3343912.70 |
| | | | | | | | 406301.96 | 3343906.10 |
| | | | | | | | 406293.60 | 3343911.80 |
| | | | | | | | 406298.95 | 3343920.40 |
| | | | | | | | 406305.19 | 3343912.70 |
| | | | | | | | 406303.54 | 3343910.05 |
| | | | | | | | 406303.35 | 3343911.04 |
| | | | | | | | 406300.26 | 3343910.49 |
| | | | | | | | 406299.63 | 3343915.19 |
| | | | | | | | 406298.65 | 3343915.06 |
| | | | | | | | 406299.36 | 3343909.30 |
| | | | | | | | 406303.54 | 3343910.05 |
| | | | | | | | 405731.63 | 3343770.03 |
| | | | | | | | 405726.85 | 3343766.66 |
| | | | | | | | 405722.37 | 3343775.05 |
| | | | | | | | 405726.43 | 3343779.46 |
| | | | | | | | 405727.40 | 3343776.65 |
| | | | | | | | 405731.63 | 3343770.03 |

| | | | | | | | | |
|---|---|---|---|---|---|---|---|---|
| | | | | | | | 405727.43 | 3343771.85 |
| | | | | | | | 405724.71 | 3343777.05 |
| | | | | | | | 405723.83 | 3343776.59 |
| | | | | | | | 405726.55 | 3343771.38 |
| | | | | | | | 405727.43 | 3343771.85 |
| | | | | | | | 405631.13 | 3344094.78 |
| | | | | | | | 405628.26 | 3344092.46 |
| | | | | | | | 405634.28 | 3344085.16 |
| | | | | | | | 405633.48 | 3344084.42 |
| | | | | | | | 405628.98 | 3344080.26 |
| | | | | | | | 405632.92 | 3344075.96 |
| | | | | | | | 405640.13 | 3344068.09 |
| | | | | | | | 405654.27 | 3344081.09 |
| | | | | | | | 405658.70 | 3344076.58 |
| | | | | | | | 405660.09 | 3344077.55 |
| | | | | | | | 405659.10 | 3344078.59 |
| | | | | | | | 405658.94 | 3344081.37 |
| | | | | | | | 405652.80 | 3344088.42 |
| | | | | | | | 405647.57 | 3344093.14 |
| | | | | | | | 405645.28 | 3344090.04 |
| | | | | | | | 405641.47 | 3344084.88 |
| | | | | | | | 405631.13 | 3344094.78 |
| | | | | | | | 405928.80 | 3343641.41 |
| | | | | | | | 405931.01 | 3343643.97 |
| | | | | | | | 405938.83 | 3343650.53 |
| | | | | | | | 405911.89 | 3343683.15 |
| | | | | | | | 405903.86 | 3343678.40 |
| | | | | | | | 405902.19 | 3343681.32 |
| | | | | | | | 405891.56 | 3343673.90 |
| | | | | | | | 405898.83 | 3343664.16 |
| | | | | | | | 405909.29 | 3343671.04 |
| | | | | | | | 405928.46 | 3343646.44 |
| | | | | | | | 405928.80 | 3343641.41 |

| | | | | | | | | |
|---|---|---|---|---|---|---|---|---|
| | | | | | | | 405243.72<br>405247.88<br>405233.35<br>405231.94<br>405226.12<br>405226.83<br>405224.67<br>405222.92<br>405203.86<br>405199.11<br>405196.86<br>405200.12<br>405184.03<br>405190.23<br>405199.78<br>405217.12<br>405222.81<br>405243.72 | 3343402.50<br>3343407.12<br>3343426.82<br>3343425.76<br>3343434.03<br>3343436.56<br>3343438.94<br>3343438.41<br>3343459.62<br>3343454.29<br>3343451.65<br>3343447.29<br>3343432.97<br>3343425.14<br>3343413.07<br>3343427.72<br>3343432.43<br>3343402.50 |
| 33 | ОП35 | Российская Федерация, Иркутская область, муниципальный район Иркутский, муниципальное образование Хомутовское, село Хомутово, улица 8 Марта | 41245.45 | Земли населенных пунктов | Земельный участок (территории) общего пользования | Перераспределение неразграниченных земель государственной или муниципальной собственности и ЗУ 38:06:100103:6117, 38:06:100103:4449, 38:06:100103:38, 38:06:100103:32, 38:06:100103:460, 38:06:100103:3979, 38:06:100103:4720, | 405728.43<br>405735.60<br>405748.61<br>405752.50<br>405789.46<br>405791.67<br>405792.46<br>405800.24<br>405826.41<br>405851.60<br>405877.35<br>405891.32<br>405861.70<br>405883.59 | 3343681.11<br>3343684.93<br>3343672.60<br>3343675.73<br>3343633.36<br>3343628.99<br>3343627.44<br>3343588.56<br>3343541.85<br>3343502.22<br>3343465.05<br>3343466.27<br>3343499.82<br>3343518.73 |

| | | | | | | | | |
|---|---|---|---|---|---|---|---|---|
| | | | | | | 38:06:100103:4762,<br>38:06:100103:60, | 405903.00<br>405924.77<br>405927.86<br>405971.18<br>405931.01<br>405928.80<br>405928.86<br>405931.37<br>405909.67<br>405907.62<br>405880.24<br>405908.32<br>405897.95<br>405853.93<br>405834.40<br>405815.68<br>405806.91<br>405805.63<br>405803.45<br>405802.18<br>405807.38<br>405796.27<br>405780.74<br>405777.41<br>405772.85<br>405754.19<br>405753.38<br>405767.65<br>405767.59<br>405777.49<br>405777.75<br>405790.35<br>405789.55 | 3343536.03<br>3343555.29<br>3343558.02<br>3343596.35<br>3343643.97<br>3343641.41<br>3343634.84<br>3343629.88<br>3343611.87<br>3343613.95<br>3343591.24<br>3343561.14<br>3343553.56<br>3343514.38<br>3343544.76<br>3343572.83<br>3343587.34<br>3343590.56<br>3343605.72<br>3343622.85<br>3343627.67<br>3343646.79<br>3343671.20<br>3343678.15<br>3343684.47<br>3343712.24<br>3343719.52<br>3343734.13<br>3343735.88<br>3343745.17<br>3343746.51<br>3343757.73<br>3343758.74 |

| | | | | | | | | |
|---|---|---|---|---|---|---|---|---|
| | | | | | | | 405827.10 | 3343790.58 |
| | | | | | | | 405839.70 | 3343801.70 |
| | | | | | | | 405852.06 | 3343812.58 |
| | | | | | | | 405854.38 | 3343810.50 |
| | | | | | | | 405859.99 | 3343815.29 |
| | | | | | | | 405866.67 | 3343808.14 |
| | | | | | | | 405871.35 | 3343811.73 |
| | | | | | | | 405873.69 | 3343808.71 |
| | | | | | | | 405879.15 | 3343812.88 |
| | | | | | | | 405876.71 | 3343815.86 |
| | | | | | | | 405884.93 | 3343821.96 |
| | | | | | | | 405894.32 | 3343828.93 |
| | | | | | | | 405901.76 | 3343827.46 |
| | | | | | | | 405911.62 | 3343822.47 |
| | | | | | | | 405918.35 | 3343814.32 |
| | | | | | | | 405928.72 | 3343800.59 |
| | | | | | | | 405931.95 | 3343794.93 |
| | | | | | | | 405955.15 | 3343740.14 |
| | | | | | | | 405954.21 | 3343739.51 |
| | | | | | | | 405962.23 | 3343722.48 |
| | | | | | | | 405962.72 | 3343721.07 |
| | | | | | | | 405932.29 | 3343698.25 |
| | | | | | | | 405911.89 | 3343683.15 |
| | | | | | | | 405916.92 | 3343677.05 |
| | | | | | | | 405940.18 | 3343693.02 |
| | | | | | | | 405954.19 | 3343703.45 |
| | | | | | | | 405980.27 | 3343724.40 |
| | | | | | | | 405995.07 | 3343705.62 |
| | | | | | | | 406026.02 | 3343671.83 |
| | | | | | | | 406027.89 | 3343672.48 |
| | | | | | | | 406028.80 | 3343669.59 |
| | | | | | | | 406035.44 | 3343675.91 |
| | | | | | | | 405997.31 | 3343719.09 |

| | | | | | | | | |
|---|---|---|---|---|---|---|---|---|
| | | | | | | | 406006.34 | 3343730.55 |
| | | | | | | | 406009.86 | 3343751.98 |
| | | | | | | | 405992.36 | 3343743.35 |
| | | | | | | | 405981.32 | 3343763.16 |
| | | | | | | | 405969.97 | 3343781.27 |
| | | | | | | | 405964.75 | 3343778.16 |
| | | | | | | | 405947.48 | 3343805.30 |
| | | | | | | | 405929.04 | 3343835.33 |
| | | | | | | | 405911.07 | 3343844.52 |
| | | | | | | | 405893.61 | 3343843.10 |
| | | | | | | | 405881.11 | 3343837.22 |
| | | | | | | | 405876.01 | 3343836.98 |
| | | | | | | | 405839.39 | 3343835.22 |
| | | | | | | | 405843.86 | 3343821.89 |
| | | | | | | | 405831.03 | 3343814.53 |
| | | | | | | | 405826.53 | 3343812.36 |
| | | | | | | | 405821.57 | 3343809.98 |
| | | | | | | | 405802.24 | 3343795.31 |
| | | | | | | | 405776.19 | 3343826.93 |
| | | | | | | | 405770.46 | 3343835.20 |
| | | | | | | | 405766.03 | 3343848.48 |
| | | | | | | | 405747.66 | 3343872.76 |
| | | | | | | | 405746.03 | 3343874.86 |
| | | | | | | | 405742.57 | 3343876.84 |
| | | | | | | | 405737.61 | 3343873.74 |
| | | | | | | | 405744.42 | 3343866.03 |
| | | | | | | | 405745.64 | 3343865.46 |
| | | | | | | | 405749.17 | 3343860.65 |
| | | | | | | | 405743.65 | 3343856.50 |
| | | | | | | | 405744.92 | 3343854.81 |
| | | | | | | | 405747.59 | 3343856.53 |
| | | | | | | | 405758.50 | 3343845.22 |
| | | | | | | | 405757.04 | 3343844.03 |

| | | | | | | | | |
|---|---|---|---|---|---|---|---|---|
| | | | | | | | 405763.45 | 3343835.18 |
| | | | | | | | 405762.46 | 3343825.52 |
| | | | | | | | 405765.47 | 3343821.49 |
| | | | | | | | 405777.85 | 3343805.07 |
| | | | | | | | 405791.42 | 3343787.25 |
| | | | | | | | 405751.85 | 3343756.21 |
| | | | | | | | 405743.38 | 3343751.64 |
| | | | | | | | 405734.12 | 3343746.65 |
| | | | | | | | 405716.48 | 3343735.20 |
| | | | | | | | 405665.10 | 3343703.46 |
| | | | | | | | 405671.00 | 3343688.33 |
| | | | | | | | 405640.16 | 3343672.94 |
| | | | | | | | 405617.73 | 3343665.97 |
| | | | | | | | 405603.17 | 3343666.21 |
| | | | | | | | 405588.37 | 3343666.44 |
| | | | | | | | 405575.65 | 3343669.35 |
| | | | | | | | 405563.44 | 3343667.80 |
| | | | | | | | 405554.86 | 3343679.06 |
| | | | | | | | 405542.25 | 3343671.97 |
| | | | | | | | 405521.95 | 3343676.35 |
| | | | | | | | 405501.01 | 3343680.06 |
| | | | | | | | 405479.26 | 3343683.15 |
| | | | | | | | 405464.17 | 3343683.56 |
| | | | | | | | 405447.95 | 3343684.37 |
| | | | | | | | 405436.84 | 3343684.30 |
| | | | | | | | 405424.85 | 3343679.18 |
| | | | | | | | 405420.63 | 3343676.07 |
| | | | | | | | 405411.65 | 3343668.07 |
| | | | | | | | 405397.31 | 3343650.90 |
| | | | | | | | 405378.12 | 3343628.82 |
| | | | | | | | 405363.78 | 3343617.17 |
| | | | | | | | 405346.07 | 3343600.67 |
| | | | | | | | 405316.10 | 3343577.44 |

| | | | | | | | | |
|---|---|---|---|---|---|---|---|---|
| | | | | | | | 405303.38 | 3343567.54 |
| | | | | | | | 405284.26 | 3343559.53 |
| | | | | | | | 405270.92 | 3343552.73 |
| | | | | | | | 405238.27 | 3343546.67 |
| | | | | | | | 405257.52 | 3343523.44 |
| | | | | | | | 405285.13 | 3343491.65 |
| | | | | | | | 405296.71 | 3343477.65 |
| | | | | | | | 405297.91 | 3343468.75 |
| | | | | | | | 405302.38 | 3343462.93 |
| | | | | | | | 405300.86 | 3343461.56 |
| | | | | | | | 405309.62 | 3343450.26 |
| | | | | | | | 405314.37 | 3343444.43 |
| | | | | | | | 405316.51 | 3343441.84 |
| | | | | | | | 405317.74 | 3343442.88 |
| | | | | | | | 405324.50 | 3343434.47 |
| | | | | | | | 405331.79 | 3343424.93 |
| | | | | | | | 405334.02 | 3343421.25 |
| | | | | | | | 405333.74 | 3343420.59 |
| | | | | | | | 405348.09 | 3343402.35 |
| | | | | | | | 405349.24 | 3343401.74 |
| | | | | | | | 405351.88 | 3343398.34 |
| | | | | | | | 405355.57 | 3343392.54 |
| | | | | | | | 405360.45 | 3343386.38 |
| | | | | | | | 405367.81 | 3343376.61 |
| | | | | | | | 405369.59 | 3343373.99 |
| | | | | | | | 405374.24 | 3343368.22 |
| | | | | | | | 405383.67 | 3343356.16 |
| | | | | | | | 405386.18 | 3343358.22 |
| | | | | | | | 405405.73 | 3343334.59 |
| | | | | | | | 405404.26 | 3343331.58 |
| | | | | | | | 405409.30 | 3343329.64 |
| | | | | | | | 405414.58 | 3343326.71 |
| | | | | | | | 405420.54 | 3343319.21 |

| | | | | | | | | |
|---|---|---|---|---|---|---|---|---|
| | | | | | | | 405427.96 | 3343308.85 |
| | | | | | | | 405428.94 | 3343305.18 |
| | | | | | | | 405432.21 | 3343300.21 |
| | | | | | | | 405447.66 | 3343274.36 |
| | | | | | | | 405460.98 | 3343257.19 |
| | | | | | | | 405473.44 | 3343242.43 |
| | | | | | | | 405475.10 | 3343243.02 |
| | | | | | | | 405479.35 | 3343233.46 |
| | | | | | | | 405489.25 | 3343234.88 |
| | | | | | | | 405490.57 | 3343235.48 |
| | | | | | | | 405489.10 | 3343241.92 |
| | | | | | | | 405486.05 | 3343245.15 |
| | | | | | | | 405485.92 | 3343245.06 |
| | | | | | | | 405485.19 | 3343246.07 |
| | | | | | | | 405480.73 | 3343250.81 |
| | | | | | | | 405482.30 | 3343252.65 |
| | | | | | | | 405494.58 | 3343270.61 |
| | | | | | | | 405495.62 | 3343271.97 |
| | | | | | | | 405489.58 | 3343276.77 |
| | | | | | | | 405475.70 | 3343256.00 |
| | | | | | | | 405472.39 | 3343257.42 |
| | | | | | | | 405467.44 | 3343262.41 |
| | | | | | | | 405456.33 | 3343277.00 |
| | | | | | | | 405445.54 | 3343294.02 |
| | | | | | | | 405439.35 | 3343307.10 |
| | | | | | | | 405438.55 | 3343311.32 |
| | | | | | | | 405439.25 | 3343312.44 |
| | | | | | | | 405429.29 | 3343324.57 |
| | | | | | | | 405431.47 | 3343326.45 |
| | | | | | | | 405427.12 | 3343332.06 |
| | | | | | | | 405424.35 | 3343336.44 |
| | | | | | | | 405424.62 | 3343339.56 |
| | | | | | | | 405417.86 | 3343347.87 |

| | | | | | | | | |
|---|---|---|---|---|---|---|---|---|
| | | | | | | | 405425.51 | 3343355.86 |
| | | | | | | | 405426.12 | 3343355.97 |
| | | | | | | | 405413.30 | 3343368.58 |
| | | | | | | | 405409.43 | 3343365.17 |
| | | | | | | | 405401.97 | 3343373.40 |
| | | | | | | | 405405.44 | 3343376.12 |
| | | | | | | | 405399.54 | 3343383.82 |
| | | | | | | | 405393.79 | 3343390.88 |
| | | | | | | | 405387.58 | 3343399.71 |
| | | | | | | | 405381.64 | 3343394.45 |
| | | | | | | | 405366.43 | 3343415.49 |
| | | | | | | | 405367.80 | 3343416.91 |
| | | | | | | | 405352.64 | 3343436.94 |
| | | | | | | | 405352.94 | 3343437.29 |
| | | | | | | | 405352.34 | 3343437.58 |
| | | | | | | | 405350.43 | 3343436.38 |
| | | | | | | | 405337.46 | 3343453.75 |
| | | | | | | | 405338.80 | 3343456.77 |
| | | | | | | | 405335.65 | 3343460.58 |
| | | | | | | | 405331.43 | 3343461.26 |
| | | | | | | | 405322.84 | 3343473.08 |
| | | | | | | | 405323.44 | 3343473.61 |
| | | | | | | | 405321.47 | 3343476.23 |
| | | | | | | | 405313.26 | 3343486.92 |
| | | | | | | | 405314.37 | 3343487.79 |
| | | | | | | | 405304.34 | 3343501.39 |
| | | | | | | | 405307.09 | 3343503.85 |
| | | | | | | | 405296.52 | 3343516.28 |
| | | | | | | | 405297.18 | 3343516.99 |
| | | | | | | | 405279.65 | 3343538.35 |
| | | | | | | | 405293.48 | 3343547.30 |
| | | | | | | | 405300.33 | 3343552.57 |
| | | | | | | | 405336.00 | 3343573.74 |

| | | | | | | | | |
|---|---|---|---|---|---|---|---|---|
| | | | | | | | 405333.15 | 3343578.16 |
| | | | | | | | 405338.32 | 3343581.66 |
| | | | | | | | 405341.36 | 3343576.88 |
| | | | | | | | 405347.86 | 3343580.58 |
| | | | | | | | 405346.13 | 3343583.63 |
| | | | | | | | 405353.15 | 3343587.77 |
| | | | | | | | 405351.43 | 3343592.07 |
| | | | | | | | 405358.00 | 3343594.40 |
| | | | | | | | 405357.91 | 3343595.17 |
| | | | | | | | 405366.84 | 3343597.19 |
| | | | | | | | 405369.18 | 3343594.61 |
| | | | | | | | 405375.00 | 3343598.04 |
| | | | | | | | 405376.12 | 3343596.70 |
| | | | | | | | 405380.61 | 3343599.37 |
| | | | | | | | 405386.28 | 3343602.41 |
| | | | | | | | 405392.57 | 3343605.03 |
| | | | | | | | 405393.17 | 3343606.19 |
| | | | | | | | 405391.85 | 3343608.38 |
| | | | | | | | 405392.71 | 3343608.91 |
| | | | | | | | 405393.73 | 3343607.25 |
| | | | | | | | 405397.95 | 3343615.27 |
| | | | | | | | 405395.96 | 3343618.75 |
| | | | | | | | 405394.16 | 3343621.92 |
| | | | | | | | 405392.51 | 3343624.81 |
| | | | | | | | 405413.34 | 3343638.58 |
| | | | | | | | 405415.76 | 3343637.92 |
| | | | | | | | 405421.17 | 3343636.44 |
| | | | | | | | 405430.29 | 3343642.42 |
| | | | | | | | 405431.54 | 3343640.56 |
| | | | | | | | 405433.78 | 3343637.24 |
| | | | | | | | 405434.21 | 3343636.61 |
| | | | | | | | 405470.96 | 3343654.57 |
| | | | | | | | 405483.83 | 3343661.64 |

| | | | | | | | | |
|---|---|---|---|---|---|---|---|---|
| | | | | | | | 405487.80 | 3343651.32 |
| | | | | | | | 405489.26 | 3343651.88 |
| | | | | | | | 405485.25 | 3343662.21 |
| | | | | | | | 405498.85 | 3343667.87 |
| | | | | | | | 405510.79 | 3343668.57 |
| | | | | | | | 405513.77 | 3343668.63 |
| | | | | | | | 405558.74 | 3343657.50 |
| | | | | | | | 405594.52 | 3343576.55 |
| | | | | | | | 405602.16 | 3343580.78 |
| | | | | | | | 405611.33 | 3343585.94 |
| | | | | | | | 405589.16 | 3343625.07 |
| | | | | | | | 405593.85 | 3343627.58 |
| | | | | | | | 405607.76 | 3343636.34 |
| | | | | | | | 405609.55 | 3343632.49 |
| | | | | | | | 405613.87 | 3343634.82 |
| | | | | | | | 405614.57 | 3343633.50 |
| | | | | | | | 405620.39 | 3343636.58 |
| | | | | | | | 405629.43 | 3343641.36 |
| | | | | | | | 405636.31 | 3343645.14 |
| | | | | | | | 405648.04 | 3343651.60 |
| | | | | | | | 405646.45 | 3343654.69 |
| | | | | | | | 405652.34 | 3343657.99 |
| | | | | | | | 405653.07 | 3343656.60 |
| | | | | | | | 405661.25 | 3343661.39 |
| | | | | | | | 405663.53 | 3343657.94 |
| | | | | | | | 405667.54 | 3343660.45 |
| | | | | | | | 405671.36 | 3343663.16 |
| | | | | | | | 405677.53 | 3343667.34 |
| | | | | | | | 405683.06 | 3343671.05 |
| | | | | | | | 405685.73 | 3343672.97 |
| | | | | | | | 405689.64 | 3343675.65 |
| | | | | | | | 405717.78 | 3343691.23 |
| | | | | | | | 405728.43 | 3343681.11 |

| | | | | | | | | |
|---|---|---|---|---|---|---|---|---|
| | | | | | | | 405980.15 | 3343697.49 |
| | | | | | | | 405995.07 | 3343705.62 |
| | | | | | | | 405980.15 | 3343697.49 |
| | | | | | | | 405419.98 | 3343342.41 |
| | | | | | | | 405419.18 | 3343341.80 |
| | | | | | | | 405415.19 | 3343347.00 |
| | | | | | | | 405415.98 | 3343347.61 |
| | | | | | | | 405419.98 | 3343342.41 |
| | | | | | | | 405416.78 | 3343354.25 |
| | | | | | | | 405412.21 | 3343355.70 |
| | | | | | | | 405413.30 | 3343359.22 |
| | | | | | | | 405417.87 | 3343357.77 |
| | | | | | | | 405416.78 | 3343354.25 |
| | | | | | | | 405410.83 | 3343354.60 |
| | | | | | | | 405410.04 | 3343354.01 |
| | | | | | | | 405406.52 | 3343358.79 |
| | | | | | | | 405407.32 | 3343359.37 |
| | | | | | | | 405410.83 | 3343354.60 |
| | | | | | | | 405391.08 | 3343356.20 |
| | | | | | | | 405390.09 | 3343356.31 |
| | | | | | | | 405390.19 | 3343357.30 |
| | | | | | | | 405391.19 | 3343357.20 |
| | | | | | | | 405391.08 | 3343356.20 |
| | | | | | | | 405390.22 | 3343382.32 |
| | | | | | | | 405389.42 | 3343381.72 |
| | | | | | | | 405388.82 | 3343382.52 |
| | | | | | | | 405389.62 | 3343383.12 |
| | | | | | | | 405390.22 | 3343382.32 |
| | | | | | | | 405354.24 | 3343404.48 |
| | | | | | | | 405353.39 | 3343403.97 |
| | | | | | | | 405352.87 | 3343404.82 |
| | | | | | | | 405353.73 | 3343405.34 |
| | | | | | | | 405354.24 | 3343404.48 |

| | | | | | | | | |
|---|---|---|---|---|---|---|---|---|
| | | | | | | | 405367.67 | 3343412.58 |
| | | | | | | | 405366.87 | 3343411.98 |
| | | | | | | | 405366.27 | 3343412.78 |
| | | | | | | | 405367.07 | 3343413.38 |
| | | | | | | | 405367.67 | 3343412.58 |
| | | | | | | | 405343.91 | 3343444.26 |
| | | | | | | | 405343.11 | 3343443.66 |
| | | | | | | | 405342.51 | 3343444.46 |
| | | | | | | | 405343.31 | 3343445.06 |
| | | | | | | | 405343.91 | 3343444.26 |
| | | | | | | | 405306.84 | 3343465.56 |
| | | | | | | | 405306.02 | 3343465.00 |
| | | | | | | | 405305.45 | 3343465.82 |
| | | | | | | | 405306.28 | 3343466.39 |
| | | | | | | | 405306.84 | 3343465.56 |
| | | | | | | | 405320.54 | 3343474.94 |
| | | | | | | | 405319.74 | 3343474.34 |
| | | | | | | | 405319.14 | 3343475.14 |
| | | | | | | | 405319.94 | 3343475.74 |
| | | | | | | | 405320.54 | 3343474.94 |
| | | | | | | | 405298.47 | 3343504.52 |
| | | | | | | | 405297.68 | 3343503.91 |
| | | | | | | | 405297.07 | 3343504.70 |
| | | | | | | | 405297.86 | 3343505.31 |
| | | | | | | | 405298.47 | 3343504.52 |
| | | | | | | | 405267.05 | 3343517.99 |
| | | | | | | | 405266.05 | 3343518.10 |
| | | | | | | | 405266.17 | 3343519.10 |
| | | | | | | | 405267.16 | 3343518.98 |
| | | | | | | | 405267.05 | 3343517.99 |
| | | | | | | | 405279.82 | 3343527.80 |
| | | | | | | | 405281.75 | 3343525.43 |
| | | | | | | | 405283.63 | 3343523.14 |

| | | | | | | | | |
|---|---|---|---|---|---|---|---|---|
| | | | | | | | 405282.85<br>405280.94<br>405279.04<br>405279.82<br>405245.03<br>405244.06<br>405244.33<br>405245.29<br>405245.03 | 3343522.50<br>3343524.86<br>3343527.17<br>3343527.80<br>3343540.86<br>3343541.12<br>3343542.09<br>3343541.82<br>3343540.86 |
| 34 | ОП36 | Российская Федерация, Иркутская область, муниципальный район Иркутский, муниципальное образование Хомутовское, село Хомутово | 163.95 | Земли населенных пунктов | Земельный участок (территории) общего пользования | Образование из неразграниченных земель государственной или муниципальной собственности | 405007.83<br>405085.63<br>405012.79<br>404999.46<br>405007.83 | 3343547.35<br>3343533.58<br>3343550.16<br>3343550.87<br>3343547.35 |
| 35 | ОП37 | Российская Федерация, Иркутская область, муниципальный район Иркутский, муниципальное образование Хомутовское, село Хомутово | 1559.54 | Земли населенных пунктов | Земельный участок (территории) общего пользования | Образование из неразграниченных земель государственной или муниципальной собственности | 405451.24<br>405431.95<br>405412.68<br>405405.50<br>405400.78<br>405420.63<br>405424.85<br>405436.84<br>405451.24 | 3343702.42<br>3343718.70<br>3343732.24<br>3343711.24<br>3343695.25<br>3343676.07<br>3343679.18<br>3343684.30<br>3343702.42 |
| 36 | ОП41 | Российская Федерация, Иркутская область, | 20.71 | Земли населенных пунктов | Земельный участок (территории) | Образование из неразграниченных земель государственной или | 405883.59<br>405884.25<br>405903.40<br>405903.00 | 3343518.73<br>3343518.00<br>3343535.57<br>3343536.03 |

| | | | | | | | | |
|---|---|---|---|---|---|---|---|---|
| | | муниципальный район Иркутский, муниципальное образование Хомутовское, село Хомутово | | | общего пользования | муниципальной собственности | 405883.59 | 3343518.73 |
| 37 | ОП42 | Российская Федерация, Иркутская область, муниципальный район Иркутский, муниципальное образование Хомутовское, село Хомутово, улица Лавыгина | 120400.47 | Земли населенных пунктов | Земельный участок (территории) общего пользования | Перераспределение ЗУ 38:06:100103:6233, 38:06:100103:333, 38:06:100103:4882, 38:06:100103:4490, 38:06:100103:4688, 38:06:100103:154, 38:06:100103:160, 38:06:100103:163, 38:06:100103:334, 38:06:100103:6232, 38:06:100103:6202, 38:06:100103:4318, 38:06:100103:4 | 405935.12<br>405941.60<br>405916.34<br>405915.92<br>405905.13<br>405919.47<br>405922.56<br>405924.83<br>405935.12<br>405512.19<br>405538.56<br>405596.30<br>405656.07<br>405659.55<br>405662.46<br>405672.01<br>405685.64<br>405713.94<br>405715.25<br>405716.81<br>405725.50<br>405754.21<br>405794.03<br>405819.18<br>405818.54<br>405825.10<br>405829.56 | 3344030.26<br>3344020.33<br>3343995.38<br>3343994.97<br>3344004.80<br>3344017.64<br>3344018.16<br>3344020.34<br>3344030.26<br>3344061.11<br>3344099.66<br>3344126.43<br>3344144.34<br>3344145.86<br>3344147.84<br>3344151.29<br>3344148.31<br>3344133.58<br>3344131.24<br>3344132.09<br>3344127.57<br>3344111.07<br>3344059.49<br>3344075.59<br>3344076.59<br>3344081.91<br>3344077.31 |

| | | | | | | | | |
|---|---|---|---|---|---|---|---|---|
| | | | | | | | 405830.93 | 3344078.61 |
| | | | | | | | 405832.03 | 3344077.69 |
| | | | | | | | 405845.49 | 3344092.47 |
| | | | | | | | 405845.10 | 3344092.85 |
| | | | | | | | 405854.54 | 3344103.02 |
| | | | | | | | 405855.75 | 3344104.14 |
| | | | | | | | 405867.78 | 3344094.74 |
| | | | | | | | 405868.33 | 3344094.41 |
| | | | | | | | 405873.82 | 3344100.76 |
| | | | | | | | 405882.89 | 3344111.07 |
| | | | | | | | 405881.93 | 3344111.89 |
| | | | | | | | 405874.15 | 3344119.33 |
| | | | | | | | 405868.75 | 3344123.91 |
| | | | | | | | 405873.64 | 3344129.54 |
| | | | | | | | 405871.62 | 3344131.15 |
| | | | | | | | 405877.49 | 3344137.87 |
| | | | | | | | 405889.87 | 3344125.42 |
| | | | | | | | 405892.48 | 3344123.12 |
| | | | | | | | 405889.90 | 3344120.56 |
| | | | | | | | 405904.58 | 3344107.01 |
| | | | | | | | 405904.27 | 3344106.67 |
| | | | | | | | 405909.76 | 3344101.31 |
| | | | | | | | 405910.27 | 3344101.86 |
| | | | | | | | 405926.79 | 3344088.43 |
| | | | | | | | 405926.79 | 3344088.43 |
| | | | | | | | 405931.62 | 3344083.73 |
| | | | | | | | 405949.37 | 3344068.55 |
| | | | | | | | 405950.05 | 3344069.15 |
| | | | | | | | 405973.89 | 3344054.10 |
| | | | | | | | 405972.79 | 3344052.26 |
| | | | | | | | 405997.00 | 3344041.89 |
| | | | | | | | 405998.39 | 3344044.54 |
| | | | | | | | 406002.40 | 3344042.76 |

| | | | | | | | | |
|---|---|---|---|---|---|---|---|---|
| | | | | | | | 406016.62 | 3344041.94 |
| | | | | | | | 406016.79 | 3344044.04 |
| | | | | | | | 406043.59 | 3344046.15 |
| | | | | | | | 406042.04 | 3344050.98 |
| | | | | | | | 406082.73 | 3344059.99 |
| | | | | | | | 406085.29 | 3344054.79 |
| | | | | | | | 406087.36 | 3344054.91 |
| | | | | | | | 406099.55 | 3344055.45 |
| | | | | | | | 406111.32 | 3344056.67 |
| | | | | | | | 406112.03 | 3344056.74 |
| | | | | | | | 406115.48 | 3344057.79 |
| | | | | | | | 406123.18 | 3344062.18 |
| | | | | | | | 406123.93 | 3344060.87 |
| | | | | | | | 406129.03 | 3344064.00 |
| | | | | | | | 406129.11 | 3344058.41 |
| | | | | | | | 406133.86 | 3344045.04 |
| | | | | | | | 406132.45 | 3344046.95 |
| | | | | | | | 406120.85 | 3344046.35 |
| | | | | | | | 406119.57 | 3344047.14 |
| | | | | | | | 406099.36 | 3344046.99 |
| | | | | | | | 406076.79 | 3344045.27 |
| | | | | | | | 406076.73 | 3344042.32 |
| | | | | | | | 406060.19 | 3344042.04 |
| | | | | | | | 406060.69 | 3344039.94 |
| | | | | | | | 406053.37 | 3344038.40 |
| | | | | | | | 406034.57 | 3344033.08 |
| | | | | | | | 406031.10 | 3344032.24 |
| | | | | | | | 406028.17 | 3344031.69 |
| | | | | | | | 406026.19 | 3344033.97 |
| | | | | | | | 406021.73 | 3344033.18 |
| | | | | | | | 406014.48 | 3344029.91 |
| | | | | | | | 406011.36 | 3344027.46 |
| | | | | | | | 406006.10 | 3344033.49 |

| | | | | | | | | |
|---|---|---|---|---|---|---|---|---|
| | | | | | | | 405994.78 | 3344035.99 |
| | | | | | | | 405985.48 | 3344035.18 |
| | | | | | | | 405980.77 | 3344032.89 |
| | | | | | | | 405971.61 | 3344041.92 |
| | | | | | | | 405958.89 | 3344052.35 |
| | | | | | | | 405946.09 | 3344062.52 |
| | | | | | | | 405930.54 | 3344072.76 |
| | | | | | | | 405925.76 | 3344073.77 |
| | | | | | | | 405919.16 | 3344071.54 |
| | | | | | | | 405910.64 | 3344067.79 |
| | | | | | | | 405888.73 | 3344049.47 |
| | | | | | | | 405868.81 | 3344068.46 |
| | | | | | | | 405858.18 | 3344062.87 |
| | | | | | | | 405856.91 | 3344062.32 |
| | | | | | | | 405854.18 | 3344059.86 |
| | | | | | | | 405848.67 | 3344066.08 |
| | | | | | | | 405848.58 | 3344066.11 |
| | | | | | | | 405843.80 | 3344062.55 |
| | | | | | | | 405847.57 | 3344056.24 |
| | | | | | | | 405845.05 | 3344054.70 |
| | | | | | | | 405840.20 | 3344051.80 |
| | | | | | | | 405833.72 | 3344048.19 |
| | | | | | | | 405831.03 | 3344046.46 |
| | | | | | | | 405832.84 | 3344043.39 |
| | | | | | | | 405836.88 | 3344037.24 |
| | | | | | | | 405837.77 | 3344037.83 |
| | | | | | | | 405857.17 | 3344013.07 |
| | | | | | | | 405847.45 | 3344005.05 |
| | | | | | | | 405847.61 | 3344002.32 |
| | | | | | | | 405850.72 | 3343998.40 |
| | | | | | | | 405846.80 | 3343995.67 |
| | | | | | | | 405850.48 | 3343989.64 |
| | | | | | | | 405848.99 | 3343987.70 |

| | | | | | | | | |
|---|---|---|---|---|---|---|---|---|
| | | | | | | | 405854.50 | 3343980.26 |
| | | | | | | | 405857.70 | 3343976.42 |
| | | | | | | | 405853.18 | 3343973.12 |
| | | | | | | | 405855.48 | 3343970.40 |
| | | | | | | | 405856.09 | 3343969.61 |
| | | | | | | | 405858.38 | 3343965.81 |
| | | | | | | | 405856.46 | 3343964.54 |
| | | | | | | | 405851.78 | 3343961.79 |
| | | | | | | | 405846.79 | 3343935.92 |
| | | | | | | | 405845.37 | 3343922.03 |
| | | | | | | | 405858.77 | 3343895.92 |
| | | | | | | | 405887.15 | 3343858.49 |
| | | | | | | | 405900.54 | 3343857.93 |
| | | | | | | | 405921.87 | 3343873.01 |
| | | | | | | | 405914.11 | 3343884.47 |
| | | | | | | | 405933.02 | 3343898.05 |
| | | | | | | | 405940.55 | 3343888.05 |
| | | | | | | | 405955.00 | 3343899.58 |
| | | | | | | | 405976.00 | 3343924.33 |
| | | | | | | | 405981.23 | 3343906.71 |
| | | | | | | | 405914.23 | 3343857.94 |
| | | | | | | | 405925.25 | 3343842.76 |
| | | | | | | | 405935.65 | 3343839.59 |
| | | | | | | | 405929.04 | 3343835.33 |
| | | | | | | | 405911.07 | 3343844.52 |
| | | | | | | | 405893.61 | 3343843.10 |
| | | | | | | | 405881.11 | 3343837.22 |
| | | | | | | | 405876.01 | 3343836.98 |
| | | | | | | | 405866.23 | 3343853.85 |
| | | | | | | | 405845.01 | 3343892.03 |
| | | | | | | | 405836.85 | 3343913.91 |
| | | | | | | | 405844.00 | 3343969.63 |
| | | | | | | | 405822.48 | 3343966.54 |

| | | | | | | | | |
|---|---|---|---|---|---|---|---|---|
| | | | | | | | 405811.07 | 3343967.10 |
| | | | | | | | 405808.30 | 3343971.18 |
| | | | | | | | 405831.49 | 3343983.60 |
| | | | | | | | 405827.19 | 3343992.05 |
| | | | | | | | 405839.07 | 3343997.57 |
| | | | | | | | 405839.51 | 3344012.70 |
| | | | | | | | 405839.23 | 3344015.84 |
| | | | | | | | 405827.24 | 3344036.49 |
| | | | | | | | 405809.71 | 3344026.42 |
| | | | | | | | 405801.60 | 3344042.36 |
| | | | | | | | 405774.59 | 3344021.71 |
| | | | | | | | 405757.15 | 3344009.83 |
| | | | | | | | 405759.63 | 3344006.45 |
| | | | | | | | 405756.18 | 3344003.64 |
| | | | | | | | 405755.55 | 3344004.46 |
| | | | | | | | 405751.54 | 3344001.26 |
| | | | | | | | 405752.31 | 3344000.48 |
| | | | | | | | 405748.29 | 3343997.20 |
| | | | | | | | 405747.60 | 3343998.06 |
| | | | | | | | 405735.90 | 3343988.75 |
| | | | | | | | 405736.68 | 3343987.71 |
| | | | | | | | 405723.66 | 3343977.91 |
| | | | | | | | 405723.56 | 3343978.06 |
| | | | | | | | 405721.06 | 3343981.25 |
| | | | | | | | 405712.37 | 3343972.56 |
| | | | | | | | 405713.99 | 3343969.53 |
| | | | | | | | 405705.20 | 3343962.67 |
| | | | | | | | 405698.84 | 3343957.41 |
| | | | | | | | 405674.33 | 3343936.34 |
| | | | | | | | 405647.22 | 3343916.00 |
| | | | | | | | 405654.64 | 3343906.13 |
| | | | | | | | 405663.47 | 3343894.22 |
| | | | | | | | 405660.46 | 3343893.15 |

| | | | | | | | | |
|---|---|---|---|---|---|---|---|---|
| | | | | | | | 405660.79 | 3343892.23 |
| | | | | | | | 405663.52 | 3343893.19 |
| | | | | | | | 405664.06 | 3343892.22 |
| | | | | | | | 405683.24 | 3343868.30 |
| | | | | | | | 405672.19 | 3343860.03 |
| | | | | | | | 405695.05 | 3343830.12 |
| | | | | | | | 405699.65 | 3343825.16 |
| | | | | | | | 405723.98 | 3343792.92 |
| | | | | | | | 405736.55 | 3343776.45 |
| | | | | | | | 405751.85 | 3343756.21 |
| | | | | | | | 405743.38 | 3343751.64 |
| | | | | | | | 405727.40 | 3343776.65 |
| | | | | | | | 405726.43 | 3343779.46 |
| | | | | | | | 405700.51 | 3343812.74 |
| | | | | | | | 405659.14 | 3343865.21 |
| | | | | | | | 405659.67 | 3343865.77 |
| | | | | | | | 405666.28 | 3343870.43 |
| | | | | | | | 405661.24 | 3343878.39 |
| | | | | | | | 405659.16 | 3343881.58 |
| | | | | | | | 405657.72 | 3343884.04 |
| | | | | | | | 405645.61 | 3343899.78 |
| | | | | | | | 405645.12 | 3343899.31 |
| | | | | | | | 405641.53 | 3343896.58 |
| | | | | | | | 405627.06 | 3343885.35 |
| | | | | | | | 405612.29 | 3343872.82 |
| | | | | | | | 405611.17 | 3343872.85 |
| | | | | | | | 405595.47 | 3343857.58 |
| | | | | | | | 405593.96 | 3343858.68 |
| | | | | | | | 405585.04 | 3343849.80 |
| | | | | | | | 405589.35 | 3343844.17 |
| | | | | | | | 405584.40 | 3343840.55 |
| | | | | | | | 405578.08 | 3343835.76 |
| | | | | | | | 405575.90 | 3343834.49 |

| | | | | | | | | |
|---|---|---|---|---|---|---|---|---|
| | | | | | | | 405573.83 | 3343833.88 |
| | | | | | | | 405565.08 | 3343826.81 |
| | | | | | | | 405570.82 | 3343820.13 |
| | | | | | | | 405569.48 | 3343819.14 |
| | | | | | | | 405549.84 | 3343804.30 |
| | | | | | | | 405553.23 | 3343799.46 |
| | | | | | | | 405547.67 | 3343794.95 |
| | | | | | | | 405542.84 | 3343790.73 |
| | | | | | | | 405534.54 | 3343783.89 |
| | | | | | | | 405535.51 | 3343782.53 |
| | | | | | | | 405530.94 | 3343778.19 |
| | | | | | | | 405531.26 | 3343777.08 |
| | | | | | | | 405528.16 | 3343774.56 |
| | | | | | | | 405530.35 | 3343771.74 |
| | | | | | | | 405526.70 | 3343768.06 |
| | | | | | | | 405521.79 | 3343762.21 |
| | | | | | | | 405516.05 | 3343755.19 |
| | | | | | | | 405511.48 | 3343748.65 |
| | | | | | | | 405512.04 | 3343747.86 |
| | | | | | | | 405492.39 | 3343718.84 |
| | | | | | | | 405464.17 | 3343683.56 |
| | | | | | | | 405447.95 | 3343684.37 |
| | | | | | | | 405436.84 | 3343684.30 |
| | | | | | | | 405451.24 | 3343702.42 |
| | | | | | | | 405469.53 | 3343723.24 |
| | | | | | | | 405474.93 | 3343728.81 |
| | | | | | | | 405475.83 | 3343728.04 |
| | | | | | | | 405484.06 | 3343739.25 |
| | | | | | | | 405485.64 | 3343741.60 |
| | | | | | | | 405487.09 | 3343743.80 |
| | | | | | | | 405487.53 | 3343744.46 |
| | | | | | | | 405498.78 | 3343761.26 |
| | | | | | | | 405492.32 | 3343766.12 |

| | | | | | | | | |
|---|---|---|---|---|---|---|---|---|
| | | | | | | | 405483.82 | 3343770.79 |
| | | | | | | | 405476.03 | 3343774.78 |
| | | | | | | | 405482.70 | 3343784.75 |
| | | | | | | | 405490.36 | 3343775.51 |
| | | | | | | | 405516.26 | 3343798.78 |
| | | | | | | | 405507.68 | 3343809.23 |
| | | | | | | | 405522.21 | 3343822.56 |
| | | | | | | | 405553.39 | 3343849.56 |
| | | | | | | | 405537.59 | 3343869.31 |
| | | | | | | | 405521.61 | 3343888.87 |
| | | | | | | | 405524.07 | 3343891.04 |
| | | | | | | | 405522.66 | 3343892.62 |
| | | | | | | | 405522.09 | 3343893.44 |
| | | | | | | | 405505.94 | 3343912.97 |
| | | | | | | | 405506.99 | 3343913.82 |
| | | | | | | | 405505.98 | 3343915.12 |
| | | | | | | | 405502.49 | 3343919.05 |
| | | | | | | | 405500.04 | 3343917.18 |
| | | | | | | | 405493.43 | 3343927.43 |
| | | | | | | | 405488.62 | 3343932.09 |
| | | | | | | | 405463.70 | 3343970.00 |
| | | | | | | | 405437.97 | 3344001.30 |
| | | | | | | | 405450.07 | 3344029.04 |
| | | | | | | | 405471.30 | 3344029.72 |
| | | | | | | | 405474.50 | 3344030.35 |
| | | | | | | | 405477.32 | 3344031.98 |
| | | | | | | | 405510.28 | 3344059.03 |
| | | | | | | | 405512.19 | 3344061.11 |
| | | | | | | | 405540.55 | 3344055.40 |
| | | | | | | | 405538.77 | 3344057.25 |
| | | | | | | | 405505.12 | 3344026.61 |
| | | | | | | | 405482.85 | 3344006.34 |
| | | | | | | | 405482.85 | 3344006.34 |

| | | | | | | | | |
|---|---|---|---|---|---|---|---|---|
| | | | | | | | 405461.88 | 3343979.57 |
| | | | | | | | 405471.23 | 3343969.81 |
| | | | | | | | 405472.87 | 3343971.45 |
| | | | | | | | 405484.78 | 3343957.82 |
| | | | | | | | 405494.71 | 3343945.40 |
| | | | | | | | 405494.81 | 3343944.92 |
| | | | | | | | 405499.54 | 3343939.56 |
| | | | | | | | 405506.68 | 3343931.71 |
| | | | | | | | 405509.54 | 3343934.22 |
| | | | | | | | 405517.58 | 3343923.78 |
| | | | | | | | 405517.69 | 3343922.99 |
| | | | | | | | 405521.97 | 3343918.07 |
| | | | | | | | 405522.63 | 3343918.63 |
| | | | | | | | 405523.87 | 3343919.78 |
| | | | | | | | 405537.21 | 3343904.59 |
| | | | | | | | 405536.12 | 3343903.70 |
| | | | | | | | 405539.42 | 3343899.88 |
| | | | | | | | 405539.02 | 3343899.37 |
| | | | | | | | 405566.76 | 3343865.88 |
| | | | | | | | 405595.23 | 3343890.35 |
| | | | | | | | 405599.41 | 3343893.83 |
| | | | | | | | 405602.92 | 3343893.30 |
| | | | | | | | 405622.14 | 3343909.95 |
| | | | | | | | 405630.40 | 3343917.10 |
| | | | | | | | 405641.58 | 3343926.78 |
| | | | | | | | 405634.93 | 3343936.05 |
| | | | | | | | 405625.04 | 3343949.83 |
| | | | | | | | 405625.36 | 3343950.10 |
| | | | | | | | 405610.10 | 3343970.33 |
| | | | | | | | 405592.14 | 3343992.92 |
| | | | | | | | 405571.43 | 3343975.98 |
| | | | | | | | 405569.78 | 3343974.73 |
| | | | | | | | 405565.04 | 3343981.18 |

| | | | | | | | | |
|---|---|---|---|---|---|---|---|---|
| | | | | | | | 405592.18 | 3344003.40 |
| | | | | | | | 405574.27 | 3344026.63 |
| | | | | | | | 405567.68 | 3344021.57 |
| | | | | | | | 405561.79 | 3344029.06 |
| | | | | | | | 405567.98 | 3344034.78 |
| | | | | | | | 405547.80 | 3344060.96 |
| | | | | | | | 405540.55 | 3344055.40 |
| | | | | | | | 405664.61 | 3344143.05 |
| | | | | | | | 405651.54 | 3344129.91 |
| | | | | | | | 405649.84 | 3344131.37 |
| | | | | | | | 405651.48 | 3344133.00 |
| | | | | | | | 405650.78 | 3344133.70 |
| | | | | | | | 405648.40 | 3344131.24 |
| | | | | | | | 405651.16 | 3344128.93 |
| | | | | | | | 405651.76 | 3344129.62 |
| | | | | | | | 405660.33 | 3344121.85 |
| | | | | | | | 405658.47 | 3344120.23 |
| | | | | | | | 405648.11 | 3344129.70 |
| | | | | | | | 405626.83 | 3344114.59 |
| | | | | | | | 405639.64 | 3344099.12 |
| | | | | | | | 405639.86 | 3344095.70 |
| | | | | | | | 405645.28 | 3344090.04 |
| | | | | | | | 405641.47 | 3344084.88 |
| | | | | | | | 405631.13 | 3344094.78 |
| | | | | | | | 405611.13 | 3344119.21 |
| | | | | | | | 405555.70 | 3344082.87 |
| | | | | | | | 405555.55 | 3344074.06 |
| | | | | | | | 405586.35 | 3344037.25 |
| | | | | | | | 405588.58 | 3344039.07 |
| | | | | | | | 405596.21 | 3344029.36 |
| | | | | | | | 405595.46 | 3344028.47 |
| | | | | | | | 405595.02 | 3344021.94 |
| | | | | | | | 405609.59 | 3344002.98 |

| | | | | | | | | |
|---|---|---|---|---|---|---|---|---|
| | | | | | | | 405647.78 | 3343950.27 |
| | | | | | | | 405679.41 | 3343973.44 |
| | | | | | | | 405687.27 | 3343980.89 |
| | | | | | | | 405686.92 | 3343981.56 |
| | | | | | | | 405694.75 | 3343988.03 |
| | | | | | | | 405700.40 | 3343992.71 |
| | | | | | | | 405706.01 | 3343997.37 |
| | | | | | | | 405710.54 | 3344001.11 |
| | | | | | | | 405714.10 | 3344004.05 |
| | | | | | | | 405717.55 | 3344001.24 |
| | | | | | | | 405722.90 | 3344005.59 |
| | | | | | | | 405722.44 | 3344005.93 |
| | | | | | | | 405723.06 | 3344006.52 |
| | | | | | | | 405720.52 | 3344009.95 |
| | | | | | | | 405724.02 | 3344012.76 |
| | | | | | | | 405725.06 | 3344011.43 |
| | | | | | | | 405733.13 | 3344018.24 |
| | | | | | | | 405732.13 | 3344019.50 |
| | | | | | | | 405739.15 | 3344025.11 |
| | | | | | | | 405739.66 | 3344024.40 |
| | | | | | | | 405742.05 | 3344025.94 |
| | | | | | | | 405745.12 | 3344028.72 |
| | | | | | | | 405744.53 | 3344029.53 |
| | | | | | | | 405749.35 | 3344033.88 |
| | | | | | | | 405755.46 | 3344039.00 |
| | | | | | | | 405756.40 | 3344039.77 |
| | | | | | | | 405757.08 | 3344038.96 |
| | | | | | | | 405760.54 | 3344041.66 |
| | | | | | | | 405759.73 | 3344042.50 |
| | | | | | | | 405766.51 | 3344048.14 |
| | | | | | | | 405767.26 | 3344047.20 |
| | | | | | | | 405775.41 | 3344054.08 |
| | | | | | | | 405777.60 | 3344056.25 |

| | | | | | | | | |
|---|---|---|---|---|---|---|---|---|
| | | | | | | | 405772.77 | 3344062.07 |
| | | | | | | | 405769.10 | 3344063.94 |
| | | | | | | | 405767.31 | 3344066.16 |
| | | | | | | | 405766.27 | 3344066.68 |
| | | | | | | | 405762.39 | 3344070.93 |
| | | | | | | | 405761.95 | 3344070.65 |
| | | | | | | | 405760.84 | 3344071.95 |
| | | | | | | | 405759.51 | 3344070.78 |
| | | | | | | | 405752.78 | 3344077.54 |
| | | | | | | | 405756.79 | 3344080.92 |
| | | | | | | | 405750.11 | 3344087.96 |
| | | | | | | | 405748.75 | 3344086.64 |
| | | | | | | | 405745.71 | 3344089.57 |
| | | | | | | | 405739.44 | 3344095.18 |
| | | | | | | | 405739.77 | 3344097.37 |
| | | | | | | | 405733.09 | 3344102.06 |
| | | | | | | | 405724.49 | 3344108.09 |
| | | | | | | | 405716.42 | 3344112.96 |
| | | | | | | | 405695.54 | 3344125.88 |
| | | | | | | | 405664.61 | 3344143.05 |
| | | | | | | | 405653.59 | 3343946.70 |
| | | | | | | | 405650.99 | 3343949.68 |
| | | | | | | | 405647.07 | 3343946.02 |
| | | | | | | | 405649.66 | 3343943.04 |
| | | | | | | | 405653.59 | 3343946.70 |
| | | | | | | | 405857.44 | 3344087.31 |
| | | | | | | | 405858.23 | 3344087.92 |
| | | | | | | | 405855.56 | 3344091.28 |
| | | | | | | | 405851.56 | 3344087.57 |
| | | | | | | | 405852.25 | 3344086.86 |
| | | | | | | | 405855.43 | 3344089.87 |
| | | | | | | | 405857.44 | 3344087.31 |
| | | | | | | | 405793.20 | 3344038.81 |

| | | | | | | | | |
|---|---|---|---|---|---|---|---|---|
| | | | | | | | 405792.55 | 3344039.56 |
| | | | | | | | 405787.84 | 3344035.47 |
| | | | | | | | 405788.49 | 3344034.72 |
| | | | | | | | 405793.20 | 3344038.81 |
| | | | | | | | 405778.40 | 3344054.17 |
| | | | | | | | 405779.71 | 3344057.21 |
| | | | | | | | 405777.56 | 3344059.34 |
| | | | | | | | 405776.83 | 3344058.65 |
| | | | | | | | 405778.32 | 3344056.92 |
| | | | | | | | 405777.47 | 3344054.54 |
| | | | | | | | 405778.40 | 3344054.17 |
| | | | | | | | 405680.81 | 3343965.65 |
| | | | | | | | 405677.35 | 3343970.56 |
| | | | | | | | 405676.53 | 3343969.98 |
| | | | | | | | 405679.99 | 3343965.07 |
| | | | | | | | 405680.81 | 3343965.65 |
| | | | | | | | 405664.79 | 3344143.14 |
| | | | | | | | 405665.24 | 3344144.02 |
| | | | | | | | 405662.43 | 3344145.66 |
| | | | | | | | 405660.08 | 3344143.17 |
| | | | | | | | 405660.79 | 3344142.51 |
| | | | | | | | 405662.51 | 3344144.34 |
| | | | | | | | 405664.79 | 3344143.14 |
| | | | | | | | 405658.45 | 3343946.44 |
| | | | | | | | 405657.75 | 3343947.19 |
| | | | | | | | 405653.53 | 3343943.29 |
| | | | | | | | 405654.22 | 3343942.54 |
| | | | | | | | 405658.45 | 3343946.44 |
| | | | | | | | 405650.83 | 3343938.13 |
| | | | | | | | 405652.71 | 3343943.57 |
| | | | | | | | 405651.75 | 3343943.90 |
| | | | | | | | 405649.87 | 3343938.46 |
| | | | | | | | 405650.83 | 3343938.13 |

| | | | | | | | | |
|---|---|---|---|---|---|---|---|---|
| | | | | | | | 405775.41 | 3344041.96 |
| | | | | | | | 405775.59 | 3344047.58 |
| | | | | | | | 405774.59 | 3344047.61 |
| | | | | | | | 405774.41 | 3344041.99 |
| | | | | | | | 405775.41 | 3344041.96 |
| | | | | | | | 405567.70 | 3344027.76 |
| | | | | | | | 405567.02 | 3344028.51 |
| | | | | | | | 405564.21 | 3344025.96 |
| | | | | | | | 405564.88 | 3344025.21 |
| | | | | | | | 405567.70 | 3344027.76 |
| | | | | | | | 405504.95 | 3343920.74 |
| | | | | | | | 405502.78 | 3343923.63 |
| | | | | | | | 405501.98 | 3343923.03 |
| | | | | | | | 405504.14 | 3343920.14 |
| | | | | | | | 405504.95 | 3343920.74 |
| | | | | | | | 405859.30 | 3344065.60 |
| | | | | | | | 405858.72 | 3344069.07 |
| | | | | | | | 405857.72 | 3344068.90 |
| | | | | | | | 405858.30 | 3344065.43 |
| | | | | | | | 405859.30 | 3344065.60 |
| | | | | | | | 405660.05 | 3344121.80 |
| | | | | | | | 405657.73 | 3344124.15 |
| | | | | | | | 405657.02 | 3344123.45 |
| | | | | | | | 405659.34 | 3344121.10 |
| | | | | | | | 405660.05 | 3344121.80 |
| | | | | | | | 405606.70 | 3343976.57 |
| | | | | | | | 405607.39 | 3343977.29 |
| | | | | | | | 405605.05 | 3343979.53 |
| | | | | | | | 405604.35 | 3343978.80 |
| | | | | | | | 405606.70 | 3343976.57 |
| | | | | | | | 405759.61 | 3344080.58 |
| | | | | | | | 405759.03 | 3344081.40 |
| | | | | | | | 405756.50 | 3344079.61 |

| | | | | | | | | |
|---|---|---|---|---|---|---|---|---|
| | | | | | | | 405757.08 | 3344078.79 |
| | | | | | | | 405759.61 | 3344080.58 |
| | | | | | | | 405735.01 | 3344101.59 |
| | | | | | | | 405735.67 | 3344102.34 |
| | | | | | | | 405733.39 | 3344104.33 |
| | | | | | | | 405732.74 | 3344103.59 |
| | | | | | | | 405735.01 | 3344101.59 |
| | | | | | | | 405494.94 | 3343944.33 |
| | | | | | | | 405494.58 | 3343945.27 |
| | | | | | | | 405493.64 | 3343944.91 |
| | | | | | | | 405494.00 | 3343943.97 |
| | | | | | | | 405494.94 | 3343944.33 |
| | | | | | | | 405533.77 | 3343902.73 |
| | | | | | | | 405533.09 | 3343903.47 |
| | | | | | | | 405532.35 | 3343902.79 |
| | | | | | | | 405533.03 | 3343902.05 |
| | | | | | | | 405533.77 | 3343902.73 |
| | | | | | | | 405711.35 | 3344117.17 |
| | | | | | | | 405711.87 | 3344118.03 |
| | | | | | | | 405711.01 | 3344118.55 |
| | | | | | | | 405710.49 | 3344117.69 |
| | | | | | | | 405711.35 | 3344117.17 |
| | | | | | | | 405824.05 | 3344063.20 |
| | | | | | | | 405823.97 | 3344064.20 |
| | | | | | | | 405822.97 | 3344064.12 |
| | | | | | | | 405823.05 | 3344063.12 |
| | | | | | | | 405824.05 | 3344063.20 |
| | | | | | | | 405735.05 | 3344016.14 |
| | | | | | | | 405734.65 | 3344017.06 |
| | | | | | | | 405733.73 | 3344016.66 |
| | | | | | | | 405734.13 | 3344015.74 |
| | | | | | | | 405735.05 | 3344016.14 |
| | | | | | | | 405550.61 | 3343842.88 |

| | | | | | | | | |
|---|---|---|---|---|---|---|---|---|
| | | | | | | | 405550.27 | 3343843.82 |
| | | | | | | | 405549.33 | 3343843.49 |
| | | | | | | | 405549.66 | 3343842.54 |
| | | | | | | | 405550.61 | 3343842.88 |
| | | | | | | | 405833.39 | 3344057.26 |
| | | | | | | | 405833.89 | 3344058.12 |
| | | | | | | | 405833.03 | 3344058.63 |
| | | | | | | | 405832.52 | 3344057.76 |
| | | | | | | | 405833.39 | 3344057.26 |
| | | | | | | | 405732.14 | 3343989.95 |
| | | | | | | | 405732.29 | 3343990.94 |
| | | | | | | | 405731.30 | 3343991.09 |
| | | | | | | | 405731.15 | 3343990.10 |
| | | | | | | | 405732.14 | 3343989.95 |
| | | | | | | | 405583.37 | 3344040.76 |
| | | | | | | | 405582.73 | 3344041.53 |
| | | | | | | | 405581.96 | 3344040.89 |
| | | | | | | | 405582.60 | 3344040.12 |
| | | | | | | | 405583.37 | 3344040.76 |
| | | | | | | | 405713.47 | 3343993.41 |
| | | | | | | | 405712.83 | 3343994.18 |
| | | | | | | | 405712.06 | 3343993.53 |
| | | | | | | | 405712.71 | 3343992.77 |
| | | | | | | | 405713.47 | 3343993.41 |
| | | | | | | | 405736.02 | 3343775.61 |
| | | | | | | | 405735.61 | 3343776.52 |
| | | | | | | | 405734.70 | 3343776.12 |
| | | | | | | | 405735.10 | 3343775.20 |
| | | | | | | | 405736.02 | 3343775.61 |
| | | | | | | | 405523.48 | 3343893.18 |
| | | | | | | | 405522.92 | 3343894.01 |
| | | | | | | | 405522.09 | 3343893.44 |
| | | | | | | | 405522.66 | 3343892.62 |

| | | | | | | | | |
|---|---|---|---|---|---|---|---|---|
| | | | | | | | 405523.48 | 3343893.18 |
| | | | | | | | 405702.65 | 3343818.93 |
| | | | | | | | 405702.19 | 3343819.82 |
| | | | | | | | 405701.30 | 3343819.35 |
| | | | | | | | 405701.77 | 3343818.47 |
| | | | | | | | 405702.65 | 3343818.93 |
| | | | | | | | 405588.79 | 3343998.72 |
| | | | | | | | 405588.14 | 3343999.48 |
| | | | | | | | 405587.38 | 3343998.82 |
| | | | | | | | 405588.04 | 3343998.07 |
| | | | | | | | 405588.79 | 3343998.72 |
| | | | | | | | 405745.02 | 3344020.60 |
| | | | | | | | 405744.37 | 3344021.36 |
| | | | | | | | 405743.61 | 3344020.70 |
| | | | | | | | 405744.27 | 3344019.95 |
| | | | | | | | 405745.02 | 3344020.60 |
| | | | | | | | 405706.82 | 3343968.91 |
| | | | | | | | 405706.69 | 3343969.90 |
| | | | | | | | 405705.70 | 3343969.77 |
| | | | | | | | 405705.83 | 3343968.78 |
| | | | | | | | 405706.82 | 3343968.91 |
| | | | | | | | 405507.39 | 3343930.27 |
| | | | | | | | 405507.88 | 3343931.14 |
| | | | | | | | 405507.01 | 3343931.63 |
| | | | | | | | 405506.52 | 3343930.76 |
| | | | | | | | 405507.39 | 3343930.27 |
| | | | | | | | 405688.62 | 3344130.22 |
| | | | | | | | 405689.11 | 3344131.09 |
| | | | | | | | 405688.24 | 3344131.58 |
| | | | | | | | 405687.75 | 3344130.71 |
| | | | | | | | 405688.62 | 3344130.22 |
| | | | | | | | 405856.09 | 3343969.61 |
| | | | | | | | 405855.48 | 3343970.40 |

| | | | | | | | | |
|---|---|---|---|---|---|---|---|---|
| | | | | | | | 405854.69 | 3343969.79 |
| | | | | | | | 405855.30 | 3343969.00 |
| | | | | | | | 405856.09 | 3343969.61 |
| | | | | | | | 405542.79 | 3343864.94 |
| | | | | | | | 405542.34 | 3343865.83 |
| | | | | | | | 405541.45 | 3343865.38 |
| | | | | | | | 405541.90 | 3343864.49 |
| | | | | | | | 405542.79 | 3343864.94 |
| | | | | | | | 405646.65 | 3343914.04 |
| | | | | | | | 405646.76 | 3343915.03 |
| | | | | | | | 405645.77 | 3343915.14 |
| | | | | | | | 405645.66 | 3343914.15 |
| | | | | | | | 405646.65 | 3343914.04 |
| | | | | | | | 405677.71 | 3343867.16 |
| | | | | | | | 405677.25 | 3343868.04 |
| | | | | | | | 405676.37 | 3343867.58 |
| | | | | | | | 405676.83 | 3343866.70 |
| | | | | | | | 405677.71 | 3343867.16 |

ПРОЕКТ МЕЖЕВАНИЯ ТЕРРИТОРИИ КАДАСТРОВОГО КВАРТАЛА 38:06:100103
ЧЕРТЕЖ КРАСНЫХ ЛИНИИ И ЗЕМЕЛЬНЫХ УЧАСТКОВ ОБЩЕГО ПОЛЬЗОВАНИЯ

РОССИЙСКАЯ ФЕДЕРАЦИЯ,ИРКУТСКАЯ ОБЛАСТЬ,ИРКУТСКИЙ МУНИЦИПАЛЬНЫЙ РАЙОН,
ХОМУТОВСКОЕ МУНИЦИПАЛЬНОЕ ОБРАЗОВАНИЕ,С.ХОМУТОВО

МАСШТАБ 1:2000

УСЛОВНЫЕ ОБОЗНАЧЕНИЯ

ОП1 Земельные участки (территории)общего пользования

ОП1 Земельные участки (территории)общего пользования,образованные путем перераспределения

Граница населенного пункта

Граница кадастрового квартала

Красные линии

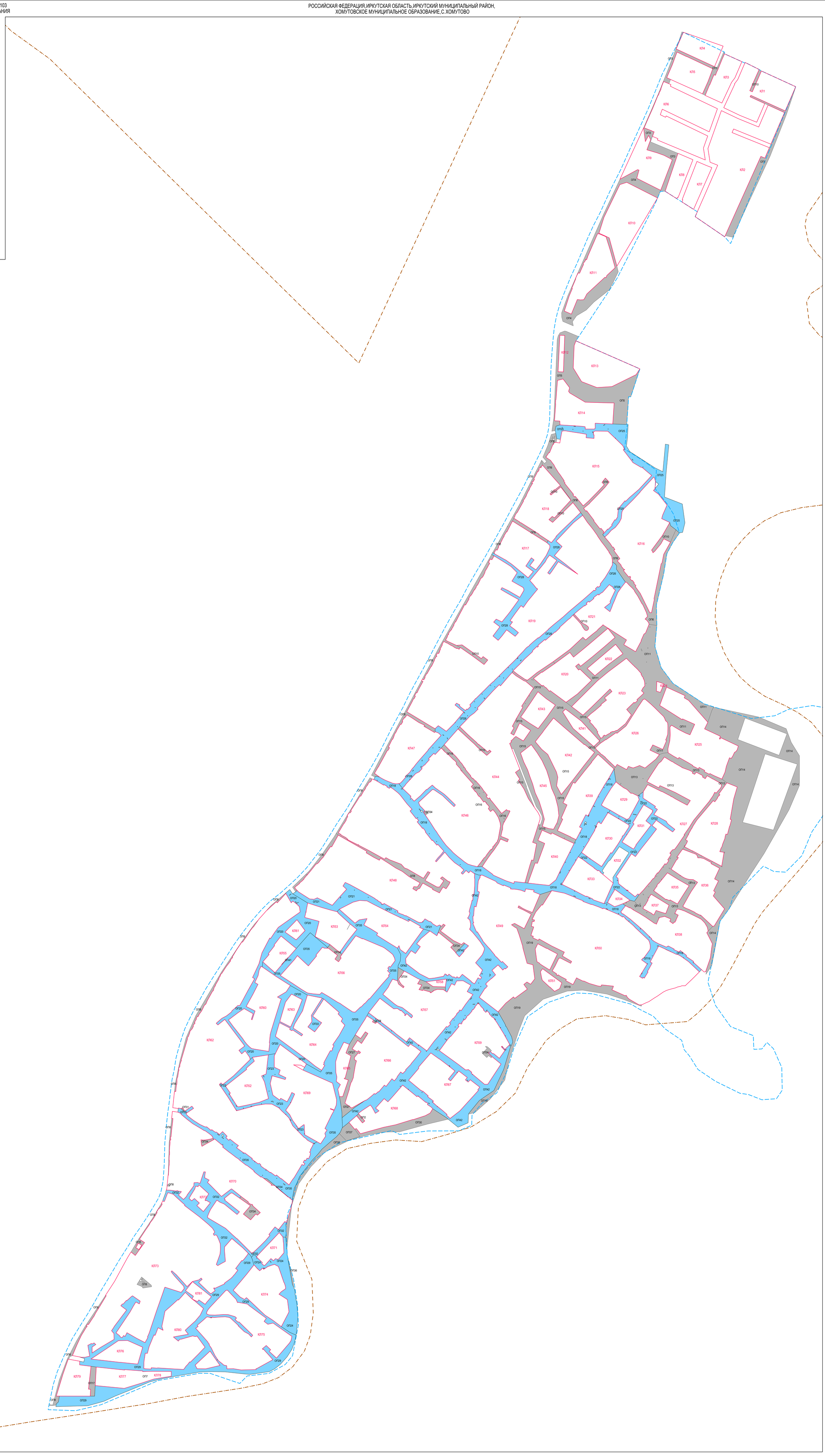

**I.9. Перечень и сведения о площади образуемых земельных участков, в отношении которых предполагаются резервирование и (или) изъятие для государственных или муниципальных нужд**

Нет

## I.10. Красные линии

Согласно статьи 1 Градостроительного кодекса РФ от N 190-ФЗ 29.12.2004 красные линии - линии, которые обозначают границы территорий общего пользования. Красные линии в районе объекта исследования отображены на листе: «Чертеж красных линий».

**Таблица 6**

| № п/п | Обозначение | Протяженность, м | Координаты характерных точек | |
|---|---|---|---|---|
| | | | X | Y |
| 1 | 2 | 3 | 4 | 5 |
| 1. | КЛ1 | 797.55 | 408276.51<br>408279.47<br>408306.34<br>408322.01<br>408337.68<br>408356.65<br>408356.98<br>408355.38<br>408339.57<br>408323.63<br>408310.18<br>408298.25<br>408297.84<br>408281.58<br>408273.77<br>408269.74<br>408265.33<br>408249.00<br>408241.57<br>408232.92<br>408211.80<br>408193.03<br>408205.90<br>408224.53<br>408244.26<br>408262.71<br>408266.77<br>408224.16<br>408290.47<br>408333.58<br>408277.47<br>408276.51 | 3344807.83<br>3344800.81<br>3344812.38<br>3344819.42<br>3344826.46<br>3344788.71<br>3344787.98<br>3344787.36<br>3344780.53<br>3344773.63<br>3344767.92<br>3344758.91<br>3344759.81<br>3344752.22<br>3344748.57<br>3344746.69<br>3344744.63<br>3344737.00<br>3344733.53<br>3344729.50<br>3344773.83<br>3344819.91<br>3344825.43<br>3344833.44<br>3344841.89<br>3344801.58<br>3344803.79<br>3344897.94<br>3344926.66<br>3344832.76<br>3344808.22<br>3344807.83 |
| 2. | КЛ2 | 1259.35 | 408223.86<br>408224.94<br>408196.45<br>408176.72<br>408156.35<br>408135.24<br>408121.10<br>408083.45<br>408075.27<br>407990.44 | 3344725.28<br>3344723.02<br>3344712.90<br>3344705.89<br>3344698.65<br>3344691.16<br>3344686.14<br>3344692.02<br>3344712.94<br>3344675.92 |

| | | | | |
|---|---|---|---|---|
| | | | 407972.77<br>407955.90<br>407947.66<br>407934.21<br>407929.12<br>407916.16<br>407902.70<br>407884.02<br>407878.95<br>407919.80<br>407937.65<br>407955.30<br>408039.60<br>408099.44<br>408094.89<br>408123.33<br>408137.17<br>408150.95<br>408164.78<br>408174.52<br>408165.35<br>408160.77<br>408156.15<br>408146.87<br>408132.92<br>408161.45<br>408180.85<br>408192.22<br>408200.23<br>408219.51<br>408240.10<br>408220.09<br>408200.08<br>408180.06<br>408184.56<br>408189.20<br>408193.76<br>408202.96<br>408223.86 | 3344668.16<br>3344660.75<br>3344657.11<br>3344651.22<br>3344658.67<br>3344677.63<br>3344697.32<br>3344724.63<br>3344732.06<br>3344750.32<br>3344758.30<br>3344766.19<br>3344804.17<br>3344831.23<br>3344842.28<br>3344854.51<br>3344820.29<br>3344786.13<br>3344752.26<br>3344756.54<br>3344779.07<br>3344790.31<br>3344801.66<br>3344824.43<br>3344858.64<br>3344870.92<br>3344879.24<br>3344884.12<br>3344887.60<br>3344895.98<br>3344850.98<br>3344842.41<br>3344833.82<br>3344825.24<br>3344814.18<br>3344802.79<br>3344791.60<br>3344769.02<br>3344725.28 |
| 3. | КЛ3 | 307.30 | 408380.62<br>408364.70<br>408348.67<br>408336.01<br>408331.65<br>408321.64<br>408323.40<br>408295.67<br>408295.90<br>408266.65<br>408266.35<br>408245.73<br>408273.85<br>408301.95<br>408314.78<br>408327.30<br>408343.30 | 3344731.61<br>3344724.53<br>3344718.04<br>3344712.87<br>3344710.60<br>3344706.73<br>3344702.72<br>3344691.26<br>3344690.66<br>3344678.59<br>3344679.15<br>3344724.42<br>3344737.58<br>3344750.65<br>3344760.10<br>3344765.41<br>3344772.33 |

| | | | | |
|---|---|---|---|---|
| | | | 408359.09 | 3344779.16 |
| 4. | КЛ4 | 226.72 | 408439.81<br>408438.70<br>408430.60<br>408412.41<br>408394.03<br>408376.00<br>408363.42<br>408345.44<br>408364.07<br>408382.81<br>408401.80 | 3344618.43<br>3344618.26<br>3344614.77<br>3344606.93<br>3344599.01<br>3344638.04<br>3344665.27<br>3344704.19<br>3344711.99<br>3344719.83<br>3344727.78 |
| 5. | КЛ5 | 366.45 | 408310.38<br>408315.36<br>408350.59<br>408385.47<br>408373.27<br>408373.64<br>408371.37<br>408370.86<br>408362.71<br>408350.97<br>408339.62<br>408338.74<br>408321.36<br>408304.02<br>408270.61<br>408271.42<br>408273.54<br>408293.99<br>408300.80<br>408307.99<br>408310.38 | 3344583.83<br>3344573.37<br>3344588.56<br>3344601.48<br>3344626.96<br>3344627.10<br>3344631.99<br>3344632.99<br>3344650.67<br>3344675.22<br>3344699.52<br>3344699.10<br>3344692.61<br>3344686.13<br>3344671.20<br>3344669.69<br>3344665.73<br>3344620.27<br>3344605.13<br>3344589.15<br>3344583.83 |
| 6. | КЛ6 | 955.22 | 408230.11<br>408243.02<br>408255.96<br>408265.68<br>408291.68<br>408296.38<br>408298.62<br>408304.68<br>408295.23<br>408290.37<br>408284.49<br>408284.30<br>408277.16<br>408277.32<br>408272.20<br>408271.43<br>408266.76<br>408266.88<br>408253.37<br>408231.41<br>408205.59 | 3344712.20<br>3344685.19<br>3344658.11<br>3344637.77<br>3344583.34<br>3344584.65<br>3344579.38<br>3344564.82<br>3344560.82<br>3344559.31<br>3344557.17<br>3344557.77<br>3344554.70<br>3344554.09<br>3344552.14<br>3344552.23<br>3344550.22<br>3344549.33<br>3344543.92<br>3344535.01<br>3344523.43 |

| | | | | |
|---|---|---|---|---|
| | | | 408180.86<br>408177.80<br>408169.61<br>408169.33<br>408167.49<br>408166.96<br>408154.29<br>408148.16<br>408144.39<br>408142.43<br>408134.32<br>408126.09<br>408117.79<br>408109.41<br>408100.97<br>408089.64<br>408122.25<br>408125.52<br>408155.42<br>408164.13<br>408168.98<br>408173.37<br>408182.01<br>408182.42<br>408191.16<br>408191.70<br>408199.78<br>408208.20<br>408210.30<br>408206.70<br>408213.66<br>408223.02<br>408228.80<br>408202.52<br>408192.83<br>408179.79<br>408166.77<br>408198.75<br>408230.11 | 3344512.77<br>3344511.32<br>3344532.09<br>3344531.94<br>3344536.21<br>3344538.81<br>3344534.25<br>3344549.04<br>3344547.67<br>3344552.38<br>3344571.82<br>3344591.54<br>3344611.44<br>3344631.52<br>3344651.82<br>3344678.90<br>3344673.81<br>3344674.97<br>3344685.58<br>3344667.53<br>3344657.48<br>3344648.39<br>3344630.50<br>3344629.64<br>3344611.33<br>3344610.20<br>3344593.50<br>3344576.10<br>3344571.76<br>3344570.02<br>3344555.62<br>3344558.98<br>3344561.06<br>3344615.40<br>3344635.70<br>3344662.71<br>3344689.68<br>3344701.05<br>3344712.20 |
| 7. | КЛ7 | 327.17 | 407974.51<br>407980.51<br>407981.40<br>407994.04<br>408012.52<br>408030.55<br>408048.28<br>408066.54<br>408085.57<br>408074.78<br>408068.64<br>408049.35<br>408031.45<br>408014.08<br>407996.32<br>407978.26<br>407954.19 | 3344615.00<br>3344617.48<br>3344615.71<br>3344620.58<br>3344627.74<br>3344634.72<br>3344641.60<br>3344648.66<br>3344656.03<br>3344681.22<br>3344696.94<br>3344688.50<br>3344680.67<br>3344673.07<br>3344665.30<br>3344657.40<br>3344646.87 |

| | | | | |
|---|---|---|---|---|
| | | | 407974.51 | 3344615.00 |
| 8. | КЛ8 | 309.87 | 408107.86<br>408075.05<br>408057.14<br>408038.87<br>408020.16<br>408003.88<br>407983.53<br>407987.62<br>407986.76<br>408004.31<br>408022.63<br>408040.58<br>408058.12<br>408090.32<br>408098.86<br>408107.86 | 3344604.11<br>3344593.01<br>3344586.95<br>3344580.77<br>3344574.44<br>3344568.93<br>3344600.85<br>3344602.72<br>3344604.52<br>3344611.39<br>3344618.54<br>3344625.56<br>3344632.42<br>3344645.05<br>3344625.07<br>3344604.11 |
| 9. | КЛ9 | 574.80 | 408177.61<br>408139.97<br>408156.96<br>408145.28<br>408117.40<br>408115.87<br>408109.08<br>408102.23<br>408090.68<br>408087.10<br>408006.52<br>408039.44<br>408061.92<br>408063.03<br>408036.84<br>408177.61 | 3344509.77<br>3344514.64<br>3344523.61<br>3344529.13<br>3344518.85<br>3344524.06<br>3344547.15<br>3344566.02<br>3344588.17<br>3344587.35<br>3344556.65<br>3344491.14<br>3344497.30<br>3344493.27<br>3344445.10<br>3344509.77 |
| 10. | КЛ10 | 370.88 | 407985.43<br>408028.25<br>408022.19<br>407932.21<br>407910.60<br>407889.00<br>407879.57<br>407876.07<br>407798.63 | 3344548.11<br>3344463.79<br>3344444.84<br>3344401.21<br>3344394.43<br>3344387.65<br>3344408.39<br>3344415.67<br>3344436.77 |
| 11. | КЛ11 | 563.98 | 407887.03<br>407887.39<br>407858.16<br>407823.99<br>407823.82<br>407816.04<br>407816.41<br>407817.32<br>407815.87<br>407815.48<br>407810.15<br>407810.03 | 3344388.02<br>3344383.75<br>3344371.06<br>3344356.26<br>3344356.58<br>3344353.67<br>3344352.63<br>3344351.13<br>3344350.28<br>3344351.13<br>3344348.04<br>3344347.66 |

| | | | | |
|---|---|---|---|---|
| | | | 407806.87<br>407803.78<br>407803.20<br>407791.27<br>407782.92<br>407779.05<br>407780.09<br>407773.98<br>407764.25<br>407763.93<br>407737.77<br>407737.38<br>407726.68<br>407715.87<br>407675.46<br>407667.10<br>407707.06<br>407706.00<br>407706.50<br>407712.48<br>407721.96<br>407726.80<br>407764.04<br>407768.00<br>407766.96<br>407773.03<br>407793.64<br>407795.10<br>407794.97<br>407838.24<br>407842.57<br>407879.22<br>407887.03 | 3344344.93<br>3344344.72<br>3344345.30<br>3344339.80<br>3344336.24<br>3344334.37<br>3344330.85<br>3344327.49<br>3344323.18<br>3344324.07<br>3344313.18<br>3344314.76<br>3344310.13<br>3344305.65<br>3344292.67<br>3344311.90<br>3344328.25<br>3344336.60<br>3344345.76<br>3344349.33<br>3344354.10<br>3344359.19<br>3344399.41<br>3344403.69<br>3344406.78<br>3344409.12<br>3344431.39<br>3344431.16<br>3344431.67<br>3344419.56<br>3344418.35<br>3344406.79<br>3344388.02 |
| 12. | КЛ12 | 228.16 | 407608.54<br>407609.19<br>407509.16<br>407508.56<br>407608.54 | 3344293.69<br>3344280.38<br>3344275.53<br>3344290.16<br>3344293.69 |
| 13. | КЛ13 | 298.16 | 407593.76<br>407580.60<br>407519.40<br>407482.00<br>407465.75<br>407467.07<br>407468.35<br>407484.52<br>407495.63<br>407501.12<br>407516.90 | 3344324.43<br>3344319.60<br>3344317.00<br>3344340.00<br>3344382.00<br>3344402.68<br>3344423.00<br>3344455.72<br>3344478.21<br>3344489.33<br>3344499.70 |
| 14. | КЛ14 | 550.13 | 407365.85<br>407371.55<br>407419.19<br>407423.47<br>407424.13 | 3344425.19<br>3344425.76<br>3344428.86<br>3344429.14<br>3344398.43 |

| | | | | |
|---|---|---|---|---|
| | | | 407425.66<br>407446.04<br>407449.49<br>407451.04<br>407455.43<br>407465.05<br>407489.14<br>407485.34<br>407454.33<br>407432.87<br>407432.99<br>407421.31<br>407421.21<br>407375.30<br>407374.64<br>407373.77<br>407371.02<br>407366.22<br>407363.40<br>407362.05<br>407359.53<br>407358.33<br>407352.00<br>407352.00<br>407354.56<br>407367.89<br>407367.12<br>407365.85 | 3344349.87<br>3344315.57<br>3344309.76<br>3344307.21<br>3344304.29<br>3344307.27<br>3344289.22<br>3344273.90<br>3344271.44<br>3344269.88<br>3344269.21<br>3344268.33<br>3344269.03<br>3344265.68<br>3344266.27<br>3344280.47<br>3344280.29<br>3344280.70<br>3344280.94<br>3344301.55<br>3344340.14<br>3344349.56<br>3344350.23<br>3344375.28<br>3344377.30<br>3344377.13<br>3344392.08<br>3344425.19 |
| 15. | КЛ15 | 1153.89 | 407323.58<br>407313.71<br>407315.34<br>407315.58<br>407314.77<br>407314.14<br>407309.14<br>407309.35<br>407299.39<br>407288.09<br>407286.89<br>407287.67<br>407274.75<br>407265.93<br>407258.37<br>407254.45<br>407253.59<br>407247.83<br>407233.43<br>407226.03<br>407221.28<br>407210.20<br>407209.24<br>407204.34<br>407203.35<br>407188.73<br>407180.07<br>407172.84 | 3344281.87<br>3344280.26<br>3344270.39<br>3344268.63<br>3344266.37<br>3344264.43<br>3344262.37<br>3344261.16<br>3344257.22<br>3344252.55<br>3344252.18<br>3344250.77<br>3344242.08<br>3344255.08<br>3344260.53<br>3344263.68<br>3344264.24<br>3344267.07<br>3344275.98<br>3344281.59<br>3344284.82<br>3344292.35<br>3344291.04<br>3344294.71<br>3344293.42<br>3344305.08<br>3344312.14<br>3344317.94 |

| | | | | |
|---|---|---|---|---|
| | | | 407171.48 | 3344316.11 |
| | | | 407165.74 | 3344321.20 |
| | | | 407167.36 | 3344322.76 |
| | | | 407161.36 | 3344327.72 |
| | | | 407148.19 | 3344338.65 |
| | | | 407142.22 | 3344343.69 |
| | | | 407141.31 | 3344344.24 |
| | | | 407141.74 | 3344344.76 |
| | | | 407153.80 | 3344358.18 |
| | | | 407157.28 | 3344361.76 |
| | | | 407158.01 | 3344362.51 |
| | | | 407180.48 | 3344384.47 |
| | | | 407199.30 | 3344402.02 |
| | | | 407205.77 | 3344395.89 |
| | | | 407217.55 | 3344405.13 |
| | | | 407208.78 | 3344413.45 |
| | | | 407206.58 | 3344415.53 |
| | | | 407192.58 | 3344404.23 |
| | | | 407175.45 | 3344388.02 |
| | | | 407149.43 | 3344362.49 |
| | | | 407148.02 | 3344361.88 |
| | | | 407136.69 | 3344347.99 |
| | | | 407136.40 | 3344347.60 |
| | | | 407134.89 | 3344345.51 |
| | | | 407126.56 | 3344351.74 |
| | | | 407128.30 | 3344353.79 |
| | | | 407118.79 | 3344361.01 |
| | | | 407118.47 | 3344361.25 |
| | | | 407101.35 | 3344374.17 |
| | | | 407100.24 | 3344373.23 |
| | | | 407092.33 | 3344379.45 |
| | | | 407078.04 | 3344390.67 |
| | | | 407079.81 | 3344393.19 |
| | | | 407072.24 | 3344399.38 |
| | | | 407069.66 | 3344401.70 |
| | | | 407067.33 | 3344399.05 |
| | | | 407065.50 | 3344400.68 |
| | | | 407077.92 | 3344411.33 |
| | | | 407076.79 | 3344412.41 |
| | | | 407088.16 | 3344423.96 |
| | | | 407089.89 | 3344422.19 |
| | | | 407093.73 | 3344424.91 |
| | | | 407097.51 | 3344427.23 |
| | | | 407103.39 | 3344431.03 |
| | | | 407102.15 | 3344433.13 |
| | | | 407111.61 | 3344439.03 |
| | | | 407114.07 | 3344438.66 |
| | | | 407129.46 | 3344440.34 |
| | | | 407131.05 | 3344438.43 |
| | | | 407134.76 | 3344441.53 |
| | | | 407151.58 | 3344455.59 |
| | | | 407155.42 | 3344458.80 |
| | | | 407153.58 | 3344460.50 |
| | | | 407164.68 | 3344471.65 |
| | | | 407186.56 | 3344497.02 |
| | | | 407224.64 | 3344532.11 |
| | | | 407237.05 | 3344517.17 |

| | | | | |
|---|---|---|---|---|
| | | | 407246.82<br>407246.94<br>407260.11<br>407263.95<br>407295.10<br>407297.06<br>407306.11<br>407308.64<br>407346.02<br>407346.50<br>407344.44<br>407336.19<br>407336.09<br>407326.34<br>407327.25<br>407328.12<br>407337.68<br>407340.78<br>407343.84<br>407343.87<br>407346.24<br>407347.21<br>407346.84<br>407345.50<br>407323.58 | 3344505.79<br>3344503.00<br>3344480.40<br>3344477.94<br>3344454.04<br>3344457.26<br>3344453.00<br>3344450.79<br>3344411.88<br>3344377.16<br>3344372.53<br>3344372.44<br>3344374.24<br>3344374.00<br>3344362.92<br>3344352.26<br>3344353.17<br>3344335.85<br>3344315.30<br>3344315.10<br>3344300.62<br>3344294.69<br>3344288.86<br>3344285.94<br>3344281.87 |
| 16. | КЛ16 | 1008.04 | 407188.77<br>407183.31<br>407173.36<br>407143.52<br>407130.43<br>407116.02<br>407106.34<br>407095.80<br>407060.10<br>407020.15<br>407014.29<br>407012.68<br>407016.67<br>407021.89<br>407027.36<br>407037.05<br>407051.23<br>407041.82<br>407008.51<br>406984.97<br>406982.43<br>406945.32<br>406886.36<br>406884.75<br>406848.63<br>406848.68<br>406901.40<br>406920.21<br>406922.39<br>406929.40<br>406930.48 | 3344541.24<br>3344536.89<br>3344550.78<br>3344574.08<br>3344568.34<br>3344562.01<br>3344559.40<br>3344581.62<br>3344561.40<br>3344531.75<br>3344535.34<br>3344535.20<br>3344540.20<br>3344544.51<br>3344549.05<br>3344557.09<br>3344564.99<br>3344583.45<br>3344564.89<br>3344560.37<br>3344557.97<br>3344550.37<br>3344538.30<br>3344539.16<br>3344531.57<br>3344526.76<br>3344500.72<br>3344487.10<br>3344488.96<br>3344483.01<br>3344484.40 |

| | | | | |
|---|---|---|---|---|
| | | | 406936.10<br>406937.24<br>406936.45<br>406941.38<br>406946.27<br>406948.47<br>406946.10<br>406950.84<br>406955.93<br>406964.08<br>406966.61<br>406967.23<br>406967.19<br>406976.78<br>406978.58<br>406986.76<br>406990.46<br>406996.74<br>407011.97<br>407019.36<br>407020.27<br>407020.63<br>407021.36<br>407021.13<br>407021.63<br>407028.63<br>407027.64<br>407038.18<br>407055.84<br>407064.56<br>407073.95<br>407082.44<br>407095.85<br>407106.76<br>407124.99<br>407131.32<br>407156.76<br>407157.11<br>407178.66<br>407179.12<br>407179.39<br>407220.21<br>407220.04<br>407207.81 | 3344480.16<br>3344479.31<br>3344477.43<br>3344472.78<br>3344474.45<br>3344472.33<br>3344469.36<br>3344465.42<br>3344461.15<br>3344454.60<br>3344458.27<br>3344457.88<br>3344455.81<br>3344448.11<br>3344448.57<br>3344441.33<br>3344437.76<br>3344444.84<br>3344433.50<br>3344428.14<br>3344429.39<br>3344429.22<br>3344430.39<br>3344430.57<br>3344431.26<br>3344426.71<br>3344425.08<br>3344418.20<br>3344403.43<br>3344412.84<br>3344420.86<br>3344432.50<br>3344443.01<br>3344448.71<br>3344450.53<br>3344453.83<br>3344479.62<br>3344479.97<br>3344500.17<br>3344499.69<br>3344500.01<br>3344537.57<br>3344538.95<br>3344542.64 |
| 17. | КЛ17 | 549.21 | 407099.60<br>407095.22<br>407077.69<br>407069.88<br>407070.56<br>407058.76<br>407058.31<br>407052.40<br>407052.38<br>407050.48<br>407048.89<br>407048.59 | 3344150.57<br>3344148.24<br>3344139.37<br>3344135.33<br>3344134.35<br>3344127.15<br>3344127.87<br>3344124.40<br>3344124.18<br>3344123.03<br>3344122.34<br>3344122.22 |

| | | | | |
|---|---|---|---|---|
| | | | 407048.42<br>407039.39<br>407032.65<br>407029.32<br>407028.66<br>407019.76<br>407021.47<br>407011.46<br>407008.97<br>406993.88<br>406993.54<br>406981.68<br>406981.38<br>406974.25<br>406944.23<br>406961.19<br>406976.35<br>406997.21<br>406998.98<br>406993.07<br>406977.59<br>406966.12<br>406981.83<br>407005.44<br>407019.77<br>407026.26<br>407030.23<br>407033.04<br>407040.53<br>407055.53<br>407069.46<br>407082.68<br>407099.60 | 3344122.54<br>3344117.79<br>3344113.52<br>3344111.97<br>3344112.86<br>3344108.50<br>3344105.03<br>3344100.07<br>3344103.13<br>3344129.91<br>3344131.11<br>3344148.17<br>3344148.60<br>3344157.21<br>3344193.44<br>3344207.70<br>3344187.14<br>3344201.11<br>3344202.35<br>3344209.86<br>3344197.96<br>3344214.81<br>3344227.09<br>3344243.08<br>3344249.86<br>3344252.77<br>3344252.96<br>3344252.86<br>3344244.71<br>3344220.82<br>3344198.64<br>3344177.59<br>3344150.57 |
| 18. | КЛ18 | 831.76 | 407107.44<br>407097.09<br>407095.97<br>407095.17<br>407095.40<br>407091.87<br>407072.44<br>407063.95<br>407063.08<br>407061.99<br>407046.14<br>407040.61<br>407041.98<br>407056.96<br>407057.59<br>407072.00<br>407123.08<br>407150.32<br>407099.09<br>407096.06<br>407103.66<br>407112.42<br>407108.56 | 3344154.41<br>3344170.82<br>3344170.72<br>3344172.00<br>3344173.50<br>3344179.10<br>3344209.97<br>3344223.44<br>3344222.86<br>3344224.68<br>3344248.73<br>3344257.14<br>3344258.31<br>3344270.70<br>3344269.71<br>3344283.90<br>3344337.29<br>3344316.29<br>3344263.56<br>3344260.61<br>3344250.46<br>3344259.50<br>3344265.69 |

| | | | | |
|---|---|---|---|---|
| | | | 407118.88<br>407157.09<br>407193.12<br>407171.12<br>407174.33<br>407183.59<br>407184.73<br>407185.98<br>407184.85<br>407191.13<br>407197.41<br>407253.17<br>407250.76<br>407245.55<br>407246.91<br>407241.62<br>407240.88<br>407239.43<br>407235.22<br>407235.80<br>407225.34<br>407215.18<br>407214.14<br>407207.84<br>407208.78<br>407205.08<br>407203.97<br>407202.72<br>407192.49<br>407187.26<br>407186.79<br>407182.20<br>407182.34<br>407180.32<br>407169.74<br>407169.11<br>407163.73<br>407160.35<br>407157.54<br>407154.62<br>407154.20<br>407125.36<br>407122.52<br>407122.79<br>407118.38<br>407113.53<br>407112.96<br>407107.44 | 3344275.37<br>3344310.61<br>3344282.89<br>3344256.02<br>3344253.28<br>3344264.68<br>3344263.93<br>3344265.41<br>3344266.36<br>3344274.09<br>3344281.83<br>3344232.73<br>3344230.97<br>3344228.46<br>3344225.48<br>3344222.76<br>3344223.99<br>3344223.20<br>3344220.89<br>3344219.62<br>3344214.35<br>3344208.92<br>3344210.89<br>3344207.47<br>3344205.54<br>3344203.67<br>3344206.26<br>3344205.50<br>3344199.33<br>3344196.70<br>3344197.24<br>3344194.67<br>3344194.23<br>3344193.22<br>3344188.28<br>3344188.71<br>3344185.47<br>3344183.30<br>3344181.37<br>3344180.15<br>3344180.84<br>3344164.83<br>3344163.18<br>3344162.67<br>3344159.43<br>3344157.07<br>3344157.35<br>3344154.41 |
| 19. | КЛ19 | 3106.72 | 407004.25<br>406993.59<br>406995.68<br>406986.36<br>406984.58<br>406983.49<br>406979.25<br>406977.49 | 3344100.30<br>3344094.13<br>3344089.81<br>3344084.85<br>3344087.85<br>3344087.96<br>3344085.42<br>3344084.17 |

| | | | | |
|---|---|---|---|---|
| | | | 406974.99 | 3344083.28 |
| | | | 406966.96 | 3344078.58 |
| | | | 406962.60 | 3344075.84 |
| | | | 406957.79 | 3344074.78 |
| | | | 406949.76 | 3344070.83 |
| | | | 406946.64 | 3344069.02 |
| | | | 406944.64 | 3344067.15 |
| | | | 406944.73 | 3344066.98 |
| | | | 406942.64 | 3344064.25 |
| | | | 406940.66 | 3344062.60 |
| | | | 406937.12 | 3344061.44 |
| | | | 406928.50 | 3344057.15 |
| | | | 406925.71 | 3344055.58 |
| | | | 406925.53 | 3344055.48 |
| | | | 406924.01 | 3344054.58 |
| | | | 406921.51 | 3344051.79 |
| | | | 406918.54 | 3344051.35 |
| | | | 406914.66 | 3344049.06 |
| | | | 406911.05 | 3344046.77 |
| | | | 406911.39 | 3344046.15 |
| | | | 406906.73 | 3344043.34 |
| | | | 406902.32 | 3344041.23 |
| | | | 406895.93 | 3344037.18 |
| | | | 406896.54 | 3344036.37 |
| | | | 406887.01 | 3344030.51 |
| | | | 406886.25 | 3344031.80 |
| | | | 406869.43 | 3344022.01 |
| | | | 406870.70 | 3344019.61 |
| | | | 406857.47 | 3344012.89 |
| | | | 406848.35 | 3344007.92 |
| | | | 406825.84 | 3343996.38 |
| | | | 406823.55 | 3343995.14 |
| | | | 406824.08 | 3343994.51 |
| | | | 406815.41 | 3343989.57 |
| | | | 406814.77 | 3343990.38 |
| | | | 406807.39 | 3343986.37 |
| | | | 406805.20 | 3343984.70 |
| | | | 406803.48 | 3343984.25 |
| | | | 406800.72 | 3343982.76 |
| | | | 406801.02 | 3343982.18 |
| | | | 406797.39 | 3343979.54 |
| | | | 406797.63 | 3343979.05 |
| | | | 406793.11 | 3343976.42 |
| | | | 406789.62 | 3343974.94 |
| | | | 406789.25 | 3343975.72 |
| | | | 406788.33 | 3343975.21 |
| | | | 406788.58 | 3343974.43 |
| | | | 406783.82 | 3343971.80 |
| | | | 406783.47 | 3343972.48 |
| | | | 406781.20 | 3343971.20 |
| | | | 406780.99 | 3343971.55 |
| | | | 406773.31 | 3343967.10 |
| | | | 406772.93 | 3343968.01 |
| | | | 406769.71 | 3343973.52 |
| | | | 406758.73 | 3343997.53 |
| | | | 406760.31 | 3344012.35 |
| | | | 406749.61 | 3344027.43 |

| | | | | |
|---|---|---|---|---|
| | | | 406738.80 | 3344042.66 |
| | | | 406727.52 | 3344058.54 |
| | | | 406722.66 | 3344065.31 |
| | | | 406728.24 | 3344070.00 |
| | | | 406718.78 | 3344082.91 |
| | | | 406706.45 | 3344072.64 |
| | | | 406729.13 | 3344041.96 |
| | | | 406729.46 | 3344041.48 |
| | | | 406750.97 | 3344010.69 |
| | | | 406752.89 | 3344007.43 |
| | | | 406748.14 | 3344004.19 |
| | | | 406751.33 | 3343999.15 |
| | | | 406750.01 | 3343998.31 |
| | | | 406754.12 | 3343989.93 |
| | | | 406754.95 | 3343990.21 |
| | | | 406759.20 | 3343981.57 |
| | | | 406762.93 | 3343975.45 |
| | | | 406765.58 | 3343971.66 |
| | | | 406765.18 | 3343971.05 |
| | | | 406768.21 | 3343965.11 |
| | | | 406768.71 | 3343964.04 |
| | | | 406769.65 | 3343962.13 |
| | | | 406769.27 | 3343961.91 |
| | | | 406760.96 | 3343957.39 |
| | | | 406760.46 | 3343958.50 |
| | | | 406754.27 | 3343955.31 |
| | | | 406748.41 | 3343952.29 |
| | | | 406747.76 | 3343953.27 |
| | | | 406742.49 | 3343950.35 |
| | | | 406741.98 | 3343951.25 |
| | | | 406736.44 | 3343948.31 |
| | | | 406738.06 | 3343945.26 |
| | | | 406732.29 | 3343942.14 |
| | | | 406730.83 | 3343941.35 |
| | | | 406729.58 | 3343943.61 |
| | | | 406728.35 | 3343942.94 |
| | | | 406728.03 | 3343941.23 |
| | | | 406718.20 | 3343935.96 |
| | | | 406717.79 | 3343936.68 |
| | | | 406716.85 | 3343936.26 |
| | | | 406708.67 | 3343932.33 |
| | | | 406701.08 | 3343928.68 |
| | | | 406701.41 | 3343927.82 |
| | | | 406690.95 | 3343921.93 |
| | | | 406681.06 | 3343916.40 |
| | | | 406681.47 | 3343915.55 |
| | | | 406680.02 | 3343914.62 |
| | | | 406671.60 | 3343910.14 |
| | | | 406670.71 | 3343911.22 |
| | | | 406664.38 | 3343907.48 |
| | | | 406666.44 | 3343903.75 |
| | | | 406662.04 | 3343901.40 |
| | | | 406659.92 | 3343905.43 |
| | | | 406643.28 | 3343896.11 |
| | | | 406638.98 | 3343893.77 |
| | | | 406628.79 | 3343889.05 |
| | | | 406629.69 | 3343887.35 |

| | | | | |
|---|---|---|---|---|
| | | | 406621.02 | 3343882.41 |
| | | | 406620.07 | 3343884.20 |
| | | | 406619.18 | 3343883.86 |
| | | | 406618.97 | 3343884.42 |
| | | | 406616.83 | 3343883.12 |
| | | | 406612.78 | 3343881.08 |
| | | | 406613.27 | 3343880.36 |
| | | | 406609.77 | 3343877.96 |
| | | | 406606.72 | 3343876.83 |
| | | | 406599.13 | 3343872.83 |
| | | | 406576.94 | 3343861.01 |
| | | | 406576.55 | 3343861.61 |
| | | | 406553.91 | 3343899.04 |
| | | | 406542.40 | 3343918.07 |
| | | | 406534.48 | 3343931.16 |
| | | | 406530.52 | 3343938.51 |
| | | | 406538.71 | 3343947.27 |
| | | | 406523.30 | 3343969.25 |
| | | | 406540.51 | 3343986.41 |
| | | | 406544.95 | 3343990.84 |
| | | | 406558.61 | 3344002.27 |
| | | | 406576.15 | 3344016.95 |
| | | | 406595.03 | 3343993.72 |
| | | | 406595.46 | 3343992.98 |
| | | | 406600.44 | 3343997.32 |
| | | | 406596.69 | 3344004.06 |
| | | | 406596.03 | 3344006.37 |
| | | | 406594.45 | 3344005.22 |
| | | | 406592.26 | 3344006.03 |
| | | | 406588.17 | 3344010.95 |
| | | | 406580.59 | 3344021.25 |
| | | | 406581.81 | 3344023.24 |
| | | | 406584.65 | 3344025.45 |
| | | | 406583.08 | 3344027.54 |
| | | | 406592.49 | 3344036.31 |
| | | | 406595.42 | 3344033.58 |
| | | | 406595.53 | 3344033.49 |
| | | | 406599.20 | 3344036.53 |
| | | | 406605.74 | 3344042.87 |
| | | | 406610.44 | 3344047.25 |
| | | | 406613.28 | 3344049.27 |
| | | | 406612.86 | 3344049.85 |
| | | | 406628.94 | 3344066.21 |
| | | | 406630.18 | 3344067.48 |
| | | | 406636.13 | 3344073.64 |
| | | | 406649.41 | 3344086.61 |
| | | | 406659.62 | 3344097.76 |
| | | | 406659.36 | 3344098.45 |
| | | | 406662.56 | 3344101.28 |
| | | | 406663.17 | 3344101.38 |
| | | | 406669.69 | 3344108.26 |
| | | | 406680.77 | 3344119.16 |
| | | | 406685.70 | 3344124.02 |
| | | | 406693.55 | 3344131.91 |
| | | | 406699.03 | 3344137.47 |
| | | | 406707.33 | 3344146.05 |
| | | | 406712.49 | 3344151.43 |

| | | | | |
|---|---|---|---|---|
| | | | 406725.91 | 3344164.74 |
| | | | 406726.33 | 3344164.30 |
| | | | 406733.27 | 3344170.88 |
| | | | 406738.17 | 3344175.54 |
| | | | 406742.60 | 3344179.97 |
| | | | 406748.62 | 3344185.23 |
| | | | 406752.91 | 3344189.36 |
| | | | 406755.51 | 3344192.85 |
| | | | 406756.14 | 3344194.54 |
| | | | 406759.21 | 3344197.51 |
| | | | 406759.50 | 3344197.26 |
| | | | 406765.64 | 3344204.02 |
| | | | 406772.23 | 3344211.55 |
| | | | 406780.04 | 3344221.16 |
| | | | 406779.11 | 3344222.04 |
| | | | 406802.39 | 3344248.78 |
| | | | 406802.84 | 3344248.35 |
| | | | 406806.29 | 3344252.37 |
| | | | 406815.78 | 3344263.40 |
| | | | 406837.35 | 3344289.95 |
| | | | 406838.26 | 3344290.93 |
| | | | 406849.62 | 3344303.21 |
| | | | 406885.62 | 3344345.98 |
| | | | 406910.35 | 3344374.02 |
| | | | 406908.57 | 3344375.68 |
| | | | 406912.41 | 3344379.76 |
| | | | 406914.52 | 3344377.81 |
| | | | 406920.27 | 3344383.96 |
| | | | 406918.13 | 3344386.12 |
| | | | 406924.01 | 3344392.25 |
| | | | 406926.95 | 3344390.88 |
| | | | 406931.37 | 3344394.24 |
| | | | 406944.98 | 3344404.59 |
| | | | 406965.20 | 3344416.74 |
| | | | 406979.55 | 3344424.45 |
| | | | 406987.58 | 3344424.43 |
| | | | 406991.49 | 3344424.42 |
| | | | 407003.36 | 3344422.42 |
| | | | 407006.58 | 3344420.10 |
| | | | 407013.73 | 3344415.01 |
| | | | 407014.22 | 3344415.69 |
| | | | 407017.61 | 3344413.38 |
| | | | 407025.06 | 3344408.05 |
| | | | 407031.44 | 3344403.42 |
| | | | 407042.52 | 3344394.74 |
| | | | 407058.26 | 3344383.94 |
| | | | 407058.87 | 3344384.06 |
| | | | 407075.88 | 3344372.07 |
| | | | 407081.56 | 3344367.76 |
| | | | 407083.75 | 3344365.98 |
| | | | 407096.67 | 3344355.51 |
| | | | 407115.58 | 3344342.94 |
| | | | 407094.83 | 3344317.31 |
| | | | 407044.71 | 3344269.89 |
| | | | 407029.99 | 3344286.49 |
| | | | 407025.16 | 3344282.43 |
| | | | 407004.96 | 3344265.46 |

| | | | | |
|---|---|---|---|---|
| | | | 406981.21 | 3344296.28 |
| | | | 406967.04 | 3344313.67 |
| | | | 406963.61 | 3344317.89 |
| | | | 406954.05 | 3344329.61 |
| | | | 406988.57 | 3344276.14 |
| | | | 406984.35 | 3344273.50 |
| | | | 406973.35 | 3344266.17 |
| | | | 406971.06 | 3344264.62 |
| | | | 406960.70 | 3344257.60 |
| | | | 406953.97 | 3344252.47 |
| | | | 406957.64 | 3344247.05 |
| | | | 406992.17 | 3344272.13 |
| | | | 407006.31 | 3344252.18 |
| | | | 406996.21 | 3344244.64 |
| | | | 406987.91 | 3344240.37 |
| | | | 406971.23 | 3344226.97 |
| | | | 406959.79 | 3344217.40 |
| | | | 406940.02 | 3344200.86 |
| | | | 406936.77 | 3344197.96 |
| | | | 406925.25 | 3344208.30 |
| | | | 406914.70 | 3344216.71 |
| | | | 406915.10 | 3344217.59 |
| | | | 406913.36 | 3344219.51 |
| | | | 406913.17 | 3344219.64 |
| | | | 406891.40 | 3344201.70 |
| | | | 406879.41 | 3344191.82 |
| | | | 406862.91 | 3344180.33 |
| | | | 406867.79 | 3344173.98 |
| | | | 406847.52 | 3344158.80 |
| | | | 406826.66 | 3344144.01 |
| | | | 406823.35 | 3344149.24 |
| | | | 406823.51 | 3344150.87 |
| | | | 406812.63 | 3344143.06 |
| | | | 406803.97 | 3344154.82 |
| | | | 406793.96 | 3344166.83 |
| | | | 406784.88 | 3344158.95 |
| | | | 406783.74 | 3344157.92 |
| | | | 406785.28 | 3344155.89 |
| | | | 406801.56 | 3344134.48 |
| | | | 406788.91 | 3344125.02 |
| | | | 406786.08 | 3344122.91 |
| | | | 406776.58 | 3344114.80 |
| | | | 406773.47 | 3344111.98 |
| | | | 406772.67 | 3344111.32 |
| | | | 406784.67 | 3344097.12 |
| | | | 406809.81 | 3344116.08 |
| | | | 406818.32 | 3344104.94 |
| | | | 406821.37 | 3344100.95 |
| | | | 406822.69 | 3344098.93 |
| | | | 406830.74 | 3344106.00 |
| | | | 406823.22 | 3344121.65 |
| | | | 406841.94 | 3344136.83 |
| | | | 406849.82 | 3344143.03 |
| | | | 406884.03 | 3344167.88 |
| | | | 406903.90 | 3344132.82 |
| | | | 406912.29 | 3344118.64 |
| | | | 406917.18 | 3344121.81 |

| | | | | |
|---|---|---|---|---|
| | | | 406908.99<br>406890.50<br>406910.00<br>406912.36<br>406914.57<br>406917.98<br>406933.09<br>406935.05<br>406948.56<br>406958.20<br>406974.79<br>406980.98<br>406983.31<br>407003.73<br>407004.25 | 3344139.02<br>3344170.67<br>3344181.93<br>3344181.66<br>3344181.41<br>3344179.08<br>3344152.44<br>3344149.07<br>3344157.48<br>3344163.48<br>3344146.98<br>3344137.58<br>3344133.85<br>3344101.17<br>3344100.30 |
| 20. | КЛ20 | 709.08 | 406709.32<br>406684.75<br>406685.96<br>406679.36<br>406668.17<br>406647.40<br>406649.60<br>406648.34<br>406645.30<br>406643.12<br>406643.46<br>406632.89<br>406634.82<br>406618.77<br>406602.84<br>406625.88<br>406663.19<br>406676.26<br>406693.85<br>406691.23<br>406701.56<br>406708.38<br>406701.65<br>406726.73<br>406753.58<br>406780.64<br>406805.63<br>406778.97<br>406752.06<br>406726.67<br>406739.53<br>406709.32 | 3344267.01<br>3344231.73<br>3344231.01<br>3344222.45<br>3344207.93<br>3344232.22<br>3344234.00<br>3344235.71<br>3344238.80<br>3344241.51<br>3344242.15<br>3344251.65<br>3344253.99<br>3344275.70<br>3344297.25<br>3344328.89<br>3344367.34<br>3344353.41<br>3344335.30<br>3344331.76<br>3344323.46<br>3344331.90<br>3344337.13<br>3344368.47<br>3344400.48<br>3344431.63<br>3344412.02<br>3344380.66<br>3344348.84<br>3344317.80<br>3344307.88<br>3344267.01 |
| 21. | КЛ21 | 1364.39 | 406932.23<br>406916.42<br>406907.47<br>406903.68<br>406898.42<br>406893.33<br>406883.20<br>406870.93 | 3344460.11<br>3344447.91<br>3344441.66<br>3344438.99<br>3344436.98<br>3344434.78<br>3344430.78<br>3344425.32 |

| | | | | |
|---|---|---|---|---|
| | | | 406864.87 | 3344423.30 |
| | | | 406851.36 | 3344417.73 |
| | | | 406862.86 | 3344402.78 |
| | | | 406875.72 | 3344419.28 |
| | | | 406879.32 | 3344417.79 |
| | | | 406910.53 | 3344432.51 |
| | | | 406914.55 | 3344427.32 |
| | | | 406920.27 | 3344424.48 |
| | | | 406919.83 | 3344423.59 |
| | | | 406925.45 | 3344415.85 |
| | | | 406904.91 | 3344397.81 |
| | | | 406902.82 | 3344395.16 |
| | | | 406903.03 | 3344394.01 |
| | | | 406896.75 | 3344386.90 |
| | | | 406897.33 | 3344386.57 |
| | | | 406899.27 | 3344385.23 |
| | | | 406894.43 | 3344378.70 |
| | | | 406889.33 | 3344372.42 |
| | | | 406887.55 | 3344373.74 |
| | | | 406882.16 | 3344367.45 |
| | | | 406877.25 | 3344361.00 |
| | | | 406879.62 | 3344359.10 |
| | | | 406874.74 | 3344352.63 |
| | | | 406871.99 | 3344354.91 |
| | | | 406866.91 | 3344348.45 |
| | | | 406867.90 | 3344347.78 |
| | | | 406857.97 | 3344334.89 |
| | | | 406844.79 | 3344319.47 |
| | | | 406829.23 | 3344333.74 |
| | | | 406819.67 | 3344342.50 |
| | | | 406815.72 | 3344350.72 |
| | | | 406811.95 | 3344355.73 |
| | | | 406810.66 | 3344357.34 |
| | | | 406809.22 | 3344358.43 |
| | | | 406807.78 | 3344359.00 |
| | | | 406806.98 | 3344359.14 |
| | | | 406805.74 | 3344359.16 |
| | | | 406804.43 | 3344358.93 |
| | | | 406802.83 | 3344358.23 |
| | | | 406801.53 | 3344357.19 |
| | | | 406800.42 | 3344355.63 |
| | | | 406799.89 | 3344354.19 |
| | | | 406799.62 | 3344352.56 |
| | | | 406800.24 | 3344350.20 |
| | | | 406801.76 | 3344348.16 |
| | | | 406803.69 | 3344346.63 |
| | | | 406809.21 | 3344342.87 |
| | | | 406816.70 | 3344339.06 |
| | | | 406826.00 | 3344330.78 |
| | | | 406841.82 | 3344316.15 |
| | | | 406838.06 | 3344312.55 |
| | | | 406832.73 | 3344307.60 |
| | | | 406830.06 | 3344303.69 |
| | | | 406818.35 | 3344290.81 |
| | | | 406813.88 | 3344285.91 |
| | | | 406808.56 | 3344279.71 |
| | | | 406807.22 | 3344280.73 |

| | | | | |
|---|---|---|---|---|
| | | | 406794.83 | 3344267.85 |
| | | | 406795.67 | 3344266.79 |
| | | | 406790.90 | 3344261.74 |
| | | | 406784.98 | 3344254.69 |
| | | | 406772.80 | 3344240.77 |
| | | | 406774.82 | 3344239.01 |
| | | | 406765.64 | 3344228.25 |
| | | | 406762.84 | 3344224.94 |
| | | | 406758.66 | 3344220.15 |
| | | | 406756.54 | 3344221.85 |
| | | | 406753.85 | 3344218.94 |
| | | | 406755.85 | 3344217.52 |
| | | | 406744.10 | 3344205.41 |
| | | | 406741.57 | 3344205.62 |
| | | | 406734.88 | 3344198.36 |
| | | | 406720.94 | 3344183.25 |
| | | | 406716.21 | 3344178.97 |
| | | | 406715.38 | 3344178.22 |
| | | | 406711.32 | 3344174.30 |
| | | | 406705.82 | 3344168.83 |
| | | | 406701.41 | 3344164.26 |
| | | | 406692.44 | 3344155.31 |
| | | | 406689.37 | 3344151.89 |
| | | | 406687.50 | 3344154.42 |
| | | | 406679.37 | 3344164.91 |
| | | | 406665.85 | 3344184.77 |
| | | | 406664.90 | 3344187.37 |
| | | | 406663.36 | 3344191.41 |
| | | | 406673.04 | 3344203.97 |
| | | | 406684.00 | 3344217.39 |
| | | | 406714.24 | 3344262.16 |
| | | | 406747.95 | 3344307.95 |
| | | | 406781.13 | 3344343.50 |
| | | | 406773.74 | 3344351.27 |
| | | | 406776.49 | 3344354.18 |
| | | | 406781.24 | 3344359.81 |
| | | | 406789.44 | 3344369.66 |
| | | | 406799.71 | 3344382.86 |
| | | | 406802.75 | 3344384.89 |
| | | | 406811.53 | 3344394.99 |
| | | | 406815.57 | 3344398.90 |
| | | | 406814.40 | 3344399.54 |
| | | | 406807.03 | 3344411.07 |
| | | | 406806.13 | 3344412.48 |
| | | | 406800.27 | 3344421.64 |
| | | | 406797.36 | 3344426.19 |
| | | | 406788.94 | 3344439.36 |
| | | | 406773.77 | 3344463.08 |
| | | | 406760.86 | 3344455.73 |
| | | | 406741.94 | 3344487.48 |
| | | | 406742.06 | 3344488.25 |
| | | | 406749.03 | 3344491.65 |
| | | | 406771.38 | 3344503.59 |
| | | | 406772.44 | 3344503.06 |
| | | | 406789.54 | 3344510.62 |
| | | | 406793.23 | 3344515.42 |
| | | | 406816.78 | 3344524.82 |

| | | | | |
|---|---|---|---|---|
| | | | 406819.50<br>406821.12<br>406827.57<br>406829.41<br>406830.95<br>406838.22<br>406849.33<br>406864.00<br>406868.65<br>406873.07<br>406872.92<br>406894.86<br>406903.65<br>406906.96<br>406907.52<br>406910.41<br>406915.52<br>406924.07<br>406931.36<br>406932.13<br>406932.23 | 3344524.09<br>3344523.65<br>3344518.59<br>3344516.48<br>3344513.86<br>3344520.71<br>3344517.41<br>3344510.67<br>3344508.61<br>3344505.90<br>3344505.42<br>3344493.45<br>3344487.36<br>3344485.29<br>3344485.06<br>3344483.87<br>3344479.28<br>3344470.41<br>3344463.70<br>3344462.06<br>3344460.11 |
| 22. | КЛ22 | 261.64 | 406675.67<br>406696.61<br>406707.62<br>406717.44<br>406735.95<br>406761.62<br>406740.71<br>406729.78<br>406718.87<br>406695.53<br>406675.67 | 3344376.31<br>3344401.62<br>3344414.93<br>3344428.21<br>3344453.27<br>3344433.16<br>3344408.52<br>3344395.63<br>3344382.74<br>3344355.17<br>3344376.31 |
| 23. | КЛ23 | 864.30 | 406723.46<br>406686.28<br>406661.46<br>406648.30<br>406635.02<br>406616.38<br>406591.18<br>406579.65<br>406567.53<br>406569.75<br>406588.54<br>406607.01<br>406620.10<br>406633.21<br>406639.19<br>406632.42<br>406615.03<br>406608.81<br>406596.76<br>406595.31<br>406580.50<br>406571.10<br>406561.48<br>406551.87 | 3344462.69<br>3344412.96<br>3344382.93<br>3344369.77<br>3344356.48<br>3344337.83<br>3344312.61<br>3344327.79<br>3344343.74<br>3344346.11<br>3344366.16<br>3344384.97<br>3344398.30<br>3344411.66<br>3344417.72<br>3344423.22<br>3344402.76<br>3344408.25<br>3344392.99<br>3344394.22<br>3344377.01<br>3344364.91<br>3344354.82<br>3344364.94 |

| | | | | |
|---|---|---|---|---|
| | | | 406549.50<br>406540.63<br>406534.95<br>406528.44<br>406525.05<br>406522.17<br>406521.77<br>406520.46<br>406505.34<br>406504.65<br>406507.77<br>406509.85<br>406513.13<br>406510.72<br>406516.37<br>406519.10<br>406520.53<br>406521.20<br>406523.28<br>406522.36<br>406525.99<br>406525.25<br>406533.94<br>406544.42<br>406568.48<br>406583.24<br>406602.97<br>406600.76<br>406607.62<br>406610.13<br>406615.99<br>406621.58<br>406628.21<br>406634.11<br>406634.37<br>406642.17<br>406647.74<br>406658.47<br>406662.47<br>406664.19<br>406668.68<br>406668.85<br>406673.38<br>406673.34<br>406680.37<br>406681.41<br>406693.30<br>406700.57<br>406700.42<br>406704.23<br>406704.25<br>406723.46 | 3344361.73<br>3344370.74<br>3344374.90<br>3344380.85<br>3344382.08<br>3344383.74<br>3344384.68<br>3344382.65<br>3344391.78<br>3344393.78<br>3344399.28<br>3344398.16<br>3344402.80<br>3344404.35<br>3344413.87<br>3344419.45<br>3344418.92<br>3344420.56<br>3344426.32<br>3344427.58<br>3344435.60<br>3344436.95<br>3344447.57<br>3344460.38<br>3344476.29<br>3344463.43<br>3344483.76<br>3344485.58<br>3344493.40<br>3344491.50<br>3344497.83<br>3344503.93<br>3344510.79<br>3344504.37<br>3344504.08<br>3344508.12<br>3344513.25<br>3344512.59<br>3344511.60<br>3344511.03<br>3344508.71<br>3344509.24<br>3344506.94<br>3344506.28<br>3344502.62<br>3344503.78<br>3344493.23<br>3344485.63<br>3344485.33<br>3344482.34<br>3344481.72<br>3344462.69 |
| 24. | КЛ24 | 84.50 | 406630.15<br>406633.36<br>406660.24<br>406653.30 | 3344555.90<br>3344545.12<br>3344545.97<br>3344565.93 |

| | | | | |
|---|---|---|---|---|
| | | | 406630.15 | 3344555.90 |
| 25. | КЛ25 | 910.12 | 406529.92<br>406548.10<br>406608.00<br>406615.00<br>406621.15<br>406623.86<br>406644.35<br>406605.17<br>406602.23<br>406594.37<br>406566.29<br>406555.24<br>406557.47<br>406542.46<br>406513.76<br>406518.44<br>406527.11<br>406540.06<br>406535.07<br>406514.04<br>406498.82<br>406495.89<br>406476.89<br>406473.43<br>406464.94<br>406463.92<br>406455.08<br>406447.98<br>406451.70<br>406436.83<br>406436.30<br>406429.86<br>406428.52<br>406420.46<br>406424.38<br>406416.00<br>406415.48<br>406412.99<br>406407.93<br>406405.59<br>406407.69<br>406405.88<br>406401.28<br>406397.80<br>406392.52<br>406411.15<br>406427.76<br>406450.79<br>406448.91<br>406454.98<br>406465.84<br>406467.66<br>406472.64<br>406482.99<br>406489.12 | 3344676.85<br>3344685.85<br>3344633.36<br>3344621.22<br>3344623.43<br>3344617.51<br>3344572.82<br>3344558.08<br>3344556.97<br>3344553.98<br>3344598.24<br>3344615.65<br>3344616.40<br>3344649.89<br>3344636.96<br>3344625.13<br>3344607.91<br>3344586.38<br>3344582.08<br>3344582.82<br>3344581.83<br>3344581.29<br>3344576.78<br>3344576.50<br>3344577.20<br>3344578.12<br>3344592.18<br>3344604.98<br>3344606.80<br>3344633.20<br>3344634.06<br>3344644.64<br>3344644.22<br>3344659.95<br>3344662.06<br>3344677.52<br>3344677.26<br>3344675.90<br>3344685.43<br>3344690.41<br>3344691.59<br>3344694.69<br>3344704.02<br>3344711.92<br>3344724.27<br>3344732.87<br>3344736.70<br>3344745.20<br>3344749.85<br>3344753.95<br>3344759.11<br>3344762.62<br>3344766.37<br>3344769.39<br>3344756.42 |

| | | | | |
|---|---|---|---|---|
| | | | 406505.73<br>406501.97<br>406502.46<br>406509.70<br>406529.92 | 3344721.23<br>3344719.61<br>3344717.42<br>3344720.28<br>3344676.85 |
| 26. | КЛ26 | 671.24 | 406611.81<br>406610.25<br>406587.94<br>406558.82<br>406538.20<br>406536.09<br>406517.66<br>406519.68<br>406517.56<br>406499.95<br>406500.64<br>406500.20<br>406497.60<br>406490.18<br>406477.99<br>406475.94<br>406472.39<br>406463.82<br>406463.61<br>406463.21<br>406459.51<br>406459.49<br>406452.00<br>406451.57<br>406439.11<br>406425.17<br>406432.49<br>406418.43<br>406425.09<br>406427.28<br>406425.36<br>406422.82<br>406428.26<br>406429.69<br>406422.74<br>406447.07<br>406459.54<br>406471.74<br>406480.78<br>406484.01<br>406486.02<br>406473.70<br>406494.10<br>406498.50<br>406499.44<br>406503.63<br>406515.27<br>406531.23<br>406539.67<br>406544.01<br>406547.30 | 3344512.83<br>3344508.33<br>3344493.36<br>3344474.93<br>3344461.92<br>3344459.45<br>3344436.72<br>3344434.72<br>3344431.74<br>3344406.53<br>3344406.01<br>3344405.48<br>3344401.85<br>3344391.06<br>3344377.67<br>3344378.86<br>3344381.28<br>3344390.59<br>3344390.85<br>3344390.74<br>3344394.94<br>3344395.95<br>3344405.24<br>3344404.88<br>3344417.65<br>3344432.38<br>3344437.44<br>3344463.41<br>3344467.00<br>3344468.18<br>3344473.40<br>3344481.21<br>3344495.98<br>3344498.50<br>3344513.76<br>3344543.63<br>3344553.18<br>3344527.41<br>3344532.33<br>3344533.95<br>3344534.93<br>3344562.39<br>3344571.15<br>3344572.47<br>3344570.20<br>3344572.14<br>3344576.01<br>3344576.46<br>3344576.35<br>3344575.96<br>3344575.31 |

| | | | | |
|---|---|---|---|---|
| | | | 406551.63<br>406551.45<br>406560.18<br>406561.21<br>406561.50<br>406564.80<br>406571.88<br>406588.39<br>406598.02<br>406610.01<br>406610.61<br>406611.81 | 3344571.33<br>3344570.44<br>3344566.94<br>3344566.03<br>3344566.33<br>3344563.92<br>3344556.54<br>3344539.97<br>3344529.64<br>3344515.69<br>3344514.74<br>3344512.83 |
| 27. | КЛ27 | 1522.03 | 406237.87<br>406239.89<br>406259.98<br>406279.21<br>406333.61<br>406333.82<br>406345.77<br>406356.31<br>406353.91<br>406360.03<br>406365.85<br>406371.52<br>406375.12<br>406379.02<br>406383.11<br>406392.64<br>406392.40<br>406396.61<br>406401.48<br>406393.44<br>406398.15<br>406400.79<br>406403.73<br>406403.61<br>406408.47<br>406410.90<br>406405.33<br>406408.63<br>406411.94<br>406416.41<br>406424.06<br>406424.64<br>406437.07<br>406437.49<br>406440.81<br>406440.40<br>406452.51<br>406452.57<br>406440.59<br>406435.63<br>406411.90<br>406398.40<br>406385.44<br>406368.47 | 3344621.36<br>3344620.89<br>3344634.87<br>3344646.86<br>3344691.66<br>3344691.23<br>3344699.55<br>3344704.89<br>3344708.53<br>3344713.99<br>3344719.19<br>3344722.85<br>3344723.08<br>3344721.77<br>3344716.93<br>3344699.92<br>3344699.72<br>3344692.57<br>3344683.84<br>3344678.83<br>3344671.13<br>3344672.55<br>3344668.55<br>3344668.31<br>3344659.42<br>3344654.08<br>3344649.59<br>3344643.24<br>3344644.38<br>3344635.45<br>3344614.54<br>3344614.72<br>3344593.06<br>3344593.11<br>3344587.20<br>3344587.05<br>3344567.49<br>3344566.57<br>3344557.78<br>3344551.24<br>3344535.53<br>3344526.89<br>3344519.03<br>3344551.52 |

| | | | | |
|---|---|---|---|---|
| | | | 406374.41 | 3344554.69 |
| | | | 406355.90 | 3344596.06 |
| | | | 406333.51 | 3344637.94 |
| | | | 406320.80 | 3344629.43 |
| | | | 406328.55 | 3344614.72 |
| | | | 406338.63 | 3344596.01 |
| | | | 406343.07 | 3344589.11 |
| | | | 406344.96 | 3344584.27 |
| | | | 406345.53 | 3344584.68 |
| | | | 406358.24 | 3344560.35 |
| | | | 406358.05 | 3344559.39 |
| | | | 406377.13 | 3344520.85 |
| | | | 406376.63 | 3344520.61 |
| | | | 406357.42 | 3344508.84 |
| | | | 406340.13 | 3344508.29 |
| | | | 406317.46 | 3344542.65 |
| | | | 406314.49 | 3344539.97 |
| | | | 406309.26 | 3344547.84 |
| | | | 406295.20 | 3344537.91 |
| | | | 406276.58 | 3344572.29 |
| | | | 406273.13 | 3344573.82 |
| | | | 406269.14 | 3344576.72 |
| | | | 406254.56 | 3344595.55 |
| | | | 406247.48 | 3344589.54 |
| | | | 406279.56 | 3344544.48 |
| | | | 406264.85 | 3344533.03 |
| | | | 406255.88 | 3344544.71 |
| | | | 406255.34 | 3344545.41 |
| | | | 406237.21 | 3344531.52 |
| | | | 406220.32 | 3344518.16 |
| | | | 406198.64 | 3344501.03 |
| | | | 406188.80 | 3344493.81 |
| | | | 406179.98 | 3344487.34 |
| | | | 406187.67 | 3344476.73 |
| | | | 406141.90 | 3344446.39 |
| | | | 406124.79 | 3344434.48 |
| | | | 406120.25 | 3344439.83 |
| | | | 406115.00 | 3344440.29 |
| | | | 406114.98 | 3344440.43 |
| | | | 406113.99 | 3344440.30 |
| | | | 406105.74 | 3344441.11 |
| | | | 406087.85 | 3344463.76 |
| | | | 406087.81 | 3344467.40 |
| | | | 406086.81 | 3344467.39 |
| | | | 406086.83 | 3344465.05 |
| | | | 406079.64 | 3344474.15 |
| | | | 406069.72 | 3344486.70 |
| | | | 406077.49 | 3344494.29 |
| | | | 406075.27 | 3344497.33 |
| | | | 406088.70 | 3344509.90 |
| | | | 406096.67 | 3344516.62 |
| | | | 406108.63 | 3344526.70 |
| | | | 406108.28 | 3344526.99 |
| | | | 406112.57 | 3344530.56 |
| | | | 406112.85 | 3344530.25 |
| | | | 406113.18 | 3344530.53 |
| | | | 406119.61 | 3344536.03 |

| | | | | |
|---|---|---|---|---|
| | | | 406118.94<br>406125.23<br>406125.87<br>406135.29<br>406135.27<br>406151.91<br>406160.48<br>406158.35<br>406168.59<br>406171.03<br>406174.09<br>406185.29<br>406189.31<br>406198.32<br>406199.85<br>406210.81<br>406237.87 | 3344536.93<br>3344541.86<br>3344540.84<br>3344547.66<br>3344549.82<br>3344562.16<br>3344568.60<br>3344571.47<br>3344579.03<br>3344575.90<br>3344577.87<br>3344585.23<br>3344581.64<br>3344588.96<br>3344595.03<br>3344603.02<br>3344621.36 |
| 28. | КЛ28 | 619.43 | 406382.14<br>406351.51<br>406349.51<br>406347.80<br>406347.95<br>406345.89<br>406346.28<br>406341.97<br>406341.52<br>406339.40<br>406339.21<br>406330.24<br>406333.07<br>406319.11<br>406298.08<br>406280.40<br>406263.74<br>406256.95<br>406257.20<br>406241.43<br>406241.11<br>406240.86<br>406225.99<br>406225.72<br>406224.40<br>406222.67<br>406218.65<br>406218.33<br>406206.86<br>406206.11<br>406195.48<br>406195.89<br>406176.69<br>406166.15<br>406153.29<br>406191.60<br>406193.37<br>406202.27<br>406207.80 | 3344738.08<br>3344715.94<br>3344719.04<br>3344717.85<br>3344717.48<br>3344716.06<br>3344715.65<br>3344712.48<br>3344713.04<br>3344711.58<br>3344711.88<br>3344705.09<br>3344700.55<br>3344688.75<br>3344670.97<br>3344656.02<br>3344645.41<br>3344642.06<br>3344641.72<br>3344632.95<br>3344633.35<br>3344633.14<br>3344624.95<br>3344625.60<br>3344627.39<br>3344630.43<br>3344628.39<br>3344628.96<br>3344621.95<br>3344623.18<br>3344643.27<br>3344643.47<br>3344679.05<br>3344699.49<br>3344723.84<br>3344730.27<br>3344718.61<br>3344721.80<br>3344724.90 |

| | | | | |
|---|---|---|---|---|
| | | | 406213.29<br>406229.73<br>406235.52<br>406236.87<br>406241.72<br>406240.65<br>406240.50<br>406262.40<br>406262.27<br>406280.36<br>406280.55<br>406282.36<br>406290.37<br>406338.10<br>406370.71<br>406382.14 | 3344726.14<br>3344732.61<br>3344733.48<br>3344733.98<br>3344735.40<br>3344739.17<br>3344739.60<br>3344745.17<br>3344745.71<br>3344750.66<br>3344750.18<br>3344747.10<br>3344748.56<br>3344756.86<br>3344766.44<br>3344738.08 |
| 29. | КЛ29 | 304.12 | 406384.63<br>406367.35<br>406345.20<br>406334.33<br>406323.13<br>406321.36<br>406317.21<br>406307.33<br>406294.53<br>406281.66<br>406284.87<br>406336.03<br>406346.28<br>406353.92<br>406353.10<br>406356.76<br>406361.26<br>406364.93<br>406368.21<br>406376.56<br>406384.63 | 3344434.14<br>3344421.12<br>3344407.48<br>3344401.30<br>3344395.28<br>3344394.14<br>3344399.60<br>3344418.10<br>3344439.73<br>3344464.05<br>3344470.15<br>3344497.74<br>3344494.12<br>3344478.11<br>3344475.47<br>3344471.07<br>3344467.17<br>3344462.43<br>3344455.66<br>3344444.11<br>3344434.14 |
| 30. | КЛ30 | 419.75 | 406238.06<br>406261.91<br>406262.33<br>406266.52<br>406299.47<br>406300.55<br>406269.87<br>406274.74<br>406264.79<br>406262.82<br>406252.49<br>406252.05<br>406226.20<br>406225.86<br>406191.31<br>406174.40<br>406174.30<br>406173.52 | 3344454.98<br>3344470.28<br>3344469.78<br>3344469.96<br>3344413.94<br>3344412.40<br>3344393.59<br>3344385.69<br>3344380.20<br>3344381.50<br>3344375.35<br>3344376.25<br>3344360.81<br>3344361.38<br>3344339.84<br>3344362.99<br>3344363.13<br>3344364.20 |

| | | | | |
|---|---|---|---|---|
| | | | 406171.59<br>406158.23<br>406152.57<br>406190.74<br>406188.87<br>406214.78<br>406233.52<br>406236.08<br>406238.06 | 3344367.02<br>3344386.46<br>3344394.71<br>3344420.12<br>3344422.56<br>3344440.13<br>3344451.53<br>3344451.20<br>3344454.98 |
| 31. | КЛ31 | 325.99 | 406266.62<br>406277.85<br>406302.94<br>406304.02<br>406306.47<br>406321.98<br>406284.75<br>406278.37<br>406272.44<br>406269.48<br>406240.93<br>406239.97<br>406233.31<br>406219.76<br>406200.33<br>406210.76<br>406211.41<br>406266.62 | 3344530.53<br>3344516.23<br>3344534.75<br>3344533.67<br>3344535.33<br>3344510.00<br>3344487.55<br>3344483.65<br>3344480.08<br>3344483.79<br>3344464.65<br>3344464.36<br>3344459.43<br>3344450.76<br>3344482.34<br>3344489.27<br>3344488.45<br>3344530.53 |
| 32. | КЛ33 | 404.81 | 406179.79<br>406179.56<br>406156.02<br>406156.32<br>406103.96<br>406100.06<br>406088.61<br>406075.05<br>406070.18<br>406071.54<br>406064.21<br>406061.18<br>406061.16<br>406054.30<br>406051.07<br>406080.36<br>406107.40<br>406125.14<br>406131.22<br>406137.59<br>406138.51<br>406142.54<br>406140.65<br>406148.10<br>406148.72<br>406163.31<br>406163.66<br>406175.70 | 3344330.95<br>3344330.78<br>3344317.03<br>3344316.59<br>3344285.86<br>3344293.66<br>3344317.20<br>3344342.89<br>3344352.75<br>3344353.56<br>3344369.52<br>3344372.33<br>3344372.39<br>3344392.03<br>3344401.51<br>3344414.54<br>3344426.57<br>3344405.44<br>3344398.20<br>3344390.61<br>3344391.29<br>3344385.98<br>3344384.60<br>3344374.23<br>3344374.63<br>3344354.14<br>3344354.33<br>3344337.86 |

| | | | | |
|---|---|---|---|---|
| | | | 406175.14<br>406179.79 | 3344337.49<br>3344330.95 |
| 33. | КЛ34 | 159.98 | 406053.51<br>406054.18<br>406056.37<br>406059.80<br>406067.48<br>406082.16<br>406089.91<br>406060.18<br>406055.00<br>406050.50<br>406045.39<br>406042.62<br>406053.51 | 3344411.48<br>3344411.67<br>3344412.38<br>3344414.01<br>3344418.01<br>3344426.66<br>3344431.25<br>3344472.55<br>3344462.42<br>3344452.55<br>3344439.04<br>3344430.18<br>3344411.48 |
| 34. | КЛ35 | 270.24 | 406117.96<br>406134.61<br>406135.45<br>406111.74<br>406109.86<br>406106.69<br>406104.16<br>406099.74<br>406099.20<br>406093.01<br>406086.02<br>406071.21<br>406061.90<br>406063.06<br>406059.23<br>406061.23<br>406049.90<br>406077.11<br>406100.07<br>406117.96 | 3344603.13<br>3344576.55<br>3344575.21<br>3344555.92<br>3344554.34<br>3344551.60<br>3344548.20<br>3344546.13<br>3344546.86<br>3344542.07<br>3344537.71<br>3344558.40<br>3344571.26<br>3344571.80<br>3344581.04<br>3344582.30<br>3344602.75<br>3344619.80<br>3344634.61<br>3344603.13 |
| 35. | КЛ36 | 648.26 | 406116.81<br>406109.42<br>406103.38<br>406088.93<br>406084.87<br>406073.93<br>406043.39<br>406042.68<br>406040.85<br>406037.62<br>406035.36<br>406030.19<br>406027.18<br>406025.32<br>406019.88<br>406019.43<br>406019.27<br>405988.36<br>405989.77 | 3344645.79<br>3344657.80<br>3344653.47<br>3344643.53<br>3344640.73<br>3344634.39<br>3344617.36<br>3344618.82<br>3344620.99<br>3344627.46<br>3344633.74<br>3344644.28<br>3344650.42<br>3344652.28<br>3344663.37<br>3344665.74<br>3344666.54<br>3344699.43<br>3344703.46 |

| | | | | |
|---|---|---|---|---|
| | | | 406036.58<br>406072.15<br>406073.85<br>406082.65<br>406085.96<br>406091.65<br>406113.09<br>406118.56<br>406147.89<br>406160.61<br>406163.14<br>406174.57<br>406176.35<br>406176.40<br>406181.15<br>406185.72<br>406189.52<br>406189.15<br>406197.04<br>406200.12<br>406195.41<br>406179.02<br>406177.46<br>406171.94<br>406172.54<br>406169.10<br>406163.62<br>406159.70<br>406145.41<br>406124.23<br>406121.09<br>406118.70<br>406117.24<br>406117.12<br>406116.81 | 3344731.73<br>3344700.64<br>3344701.73<br>3344706.30<br>3344701.77<br>3344704.38<br>3344715.01<br>3344704.34<br>3344717.96<br>3344694.55<br>3344695.80<br>3344674.53<br>3344666.38<br>3344658.39<br>3344657.24<br>3344654.41<br>3344645.71<br>3344645.50<br>3344625.00<br>3344616.59<br>3344613.03<br>3344601.55<br>3344605.11<br>3344602.23<br>3344601.18<br>3344599.12<br>3344595.82<br>3344593.58<br>3344585.30<br>3344616.71<br>3344622.55<br>3344628.94<br>3344635.38<br>3344635.90<br>3344645.79 |
| 36. | KЛ37 | 206.26 | 406076.65<br>406072.61<br>406072.36<br>406067.32<br>406066.48<br>406061.79<br>406061.00<br>406045.76<br>406046.27<br>406042.24<br>406037.40<br>406023.57<br>406022.42<br>406020.11<br>406032.03<br>406026.67<br>406023.81<br>406046.75<br>406052.15<br>406059.10<br>406076.65 | 3344530.57<br>3344528.11<br>3344527.23<br>3344524.78<br>3344524.26<br>3344521.36<br>3344522.37<br>3344513.73<br>3344512.51<br>3344510.01<br>3344508.14<br>3344533.12<br>3344533.02<br>3344538.20<br>3344544.17<br>3344560.70<br>3344570.60<br>3344579.59<br>3344570.68<br>3344559.29<br>3344530.57 |

| | | | | |
|---|---|---|---|---|
| 37. | КЛ38 | 782.66 | 406045.07 | 3344460.40 |
| | | | 406035.57 | 3344452.86 |
| | | | 406027.84 | 3344447.13 |
| | | | 406026.22 | 3344449.33 |
| | | | 406025.70 | 3344448.94 |
| | | | 406022.26 | 3344453.22 |
| | | | 406022.95 | 3344453.73 |
| | | | 406008.74 | 3344472.89 |
| | | | 405978.58 | 3344507.60 |
| | | | 405962.12 | 3344524.31 |
| | | | 405958.63 | 3344527.96 |
| | | | 405954.64 | 3344532.19 |
| | | | 405953.42 | 3344531.07 |
| | | | 405947.14 | 3344539.29 |
| | | | 405946.81 | 3344540.09 |
| | | | 405943.60 | 3344545.83 |
| | | | 405941.06 | 3344550.65 |
| | | | 405939.28 | 3344553.95 |
| | | | 405939.61 | 3344554.22 |
| | | | 405931.73 | 3344572.11 |
| | | | 405934.87 | 3344577.43 |
| | | | 405926.37 | 3344593.66 |
| | | | 405924.76 | 3344592.78 |
| | | | 405918.39 | 3344607.36 |
| | | | 405922.32 | 3344610.46 |
| | | | 405908.89 | 3344627.64 |
| | | | 405906.29 | 3344626.34 |
| | | | 405892.46 | 3344646.95 |
| | | | 405890.87 | 3344645.60 |
| | | | 405890.34 | 3344646.10 |
| | | | 405882.41 | 3344654.86 |
| | | | 405869.93 | 3344668.64 |
| | | | 405863.60 | 3344675.64 |
| | | | 405864.38 | 3344679.85 |
| | | | 405902.15 | 3344692.89 |
| | | | 405927.84 | 3344696.12 |
| | | | 405941.04 | 3344698.27 |
| | | | 405956.96 | 3344690.28 |
| | | | 405971.11 | 3344682.92 |
| | | | 405975.66 | 3344686.79 |
| | | | 405986.57 | 3344684.29 |
| | | | 405998.39 | 3344677.32 |
| | | | 406007.91 | 3344668.05 |
| | | | 406011.72 | 3344661.03 |
| | | | 406030.78 | 3344621.95 |
| | | | 406032.13 | 3344617.51 |
| | | | 406034.30 | 3344612.38 |
| | | | 406033.95 | 3344612.20 |
| | | | 406035.59 | 3344606.90 |
| | | | 406035.70 | 3344604.02 |
| | | | 406035.39 | 3344601.12 |
| | | | 406024.30 | 3344595.59 |
| | | | 406019.48 | 3344604.80 |
| | | | 406005.94 | 3344598.48 |
| | | | 406005.69 | 3344599.03 |
| | | | 405999.57 | 3344595.55 |

| | | | | |
|---|---|---|---|---|
| | | | 406000.59<br>405996.04<br>405996.81<br>406002.50<br>406008.68<br>406010.05<br>406015.87<br>406013.14<br>406012.81<br>406011.20<br>406010.34<br>406010.36<br>405994.48<br>405996.30<br>405996.96<br>405996.83<br>406013.69<br>406024.20<br>406033.63<br>406034.31<br>406040.01<br>406039.12<br>406045.07 | 3344594.11<br>3344590.25<br>3344589.39<br>3344581.49<br>3344584.44<br>3344581.54<br>3344567.62<br>3344555.11<br>3344553.11<br>3344552.23<br>3344552.14<br>3344551.93<br>3344544.87<br>3344542.43<br>3344540.33<br>3344539.77<br>3344515.39<br>3344498.47<br>3344481.57<br>3344480.84<br>3344472.53<br>3344471.89<br>3344460.40 |
| 38. | КЛ39 | 615.21 | 406460.32<br>406438.76<br>406438.30<br>406414.07<br>406380.85<br>406383.56<br>406351.18<br>406351.46<br>406350.16<br>406327.27<br>406321.57<br>406285.40<br>406283.05<br>406282.50<br>406250.85<br>406241.19<br>406233.84<br>406233.34<br>406226.43<br>406226.85<br>406257.44<br>406260.96<br>406266.00<br>406277.35<br>406287.65<br>406294.51<br>406291.31<br>406317.65<br>406318.38<br>406322.80<br>406350.09<br>406350.18<br>406376.40 | 3344384.75<br>3344367.11<br>3344367.80<br>3344347.82<br>3344321.84<br>3344316.77<br>3344301.28<br>3344300.81<br>3344300.57<br>3344289.11<br>3344299.96<br>3344284.18<br>3344287.15<br>3344288.37<br>3344273.79<br>3344294.47<br>3344310.21<br>3344309.88<br>3344324.95<br>3344325.17<br>3344341.35<br>3344334.16<br>3344336.76<br>3344342.61<br>3344347.92<br>3344351.46<br>3344357.55<br>3344370.68<br>3344371.10<br>3344373.54<br>3344387.45<br>3344387.80<br>3344402.91 |

| | | | | |
|---|---|---|---|---|
| | | | 406394.68<br>406419.88<br>406420.11<br>406425.00<br>406428.74<br>406450.54<br>406460.32 | 3344414.59<br>3344428.67<br>3344428.80<br>3344423.61<br>3344419.24<br>3344396.05<br>3344384.75 |
| 39. | КЛ40 | 466.45 | 406215.80<br>406229.38<br>406229.66<br>406244.92<br>406241.10<br>406252.20<br>406224.37<br>406216.03<br>406204.59<br>406161.46<br>406162.44<br>406107.22<br>406103.22<br>406100.89<br>406116.13<br>406143.82<br>406159.70<br>406186.46<br>406213.45<br>406215.80 | 3344319.39<br>3344290.01<br>3344289.41<br>3344258.39<br>3344256.49<br>3344231.71<br>3344220.27<br>3344238.83<br>3344234.87<br>3344219.05<br>3344212.72<br>3344192.94<br>3344228.71<br>3344251.13<br>3344269.57<br>3344282.81<br>3344290.95<br>3344304.66<br>3344318.21<br>3344319.39 |
| 40. | КЛ41 | 290.71 | 406584.33<br>406576.53<br>406531.10<br>406509.38<br>406481.68<br>406496.45<br>406496.69<br>406497.10<br>406527.85<br>406527.57<br>406537.46<br>406551.55<br>406553.23<br>406584.33 | 3344295.89<br>3344288.16<br>3344316.68<br>3344341.56<br>3344373.28<br>3344388.91<br>3344389.16<br>3344389.24<br>3344360.82<br>3344360.52<br>3344352.23<br>3344339.06<br>3344336.72<br>3344295.89 |
| 41. | КЛ42 | 545.69 | 406559.78<br>406524.34<br>406521.77<br>406494.93<br>406473.93<br>406460.01<br>406428.59<br>406411.63<br>406397.21<br>406373.97<br>406349.93<br>406385.41<br>406430.05 | 3344263.06<br>3344235.57<br>3344234.08<br>3344213.04<br>3344230.77<br>3344247.26<br>3344262.68<br>3344271.01<br>3344274.81<br>3344271.45<br>3344284.32<br>3344312.81<br>3344347.11 |

| | | | | |
|---|---|---|---|---|
| | | | 406462.57<br>406465.58<br>406487.57<br>406486.80<br>406515.00<br>406525.75<br>406536.92<br>406559.78 | 3344373.02<br>3344375.61<br>3344347.99<br>3344347.25<br>3344314.52<br>3344302.04<br>3344289.08<br>3344263.06 |
| 42. | КЛ43 | 281.23 | 406631.85<br>406612.66<br>406595.27<br>406562.85<br>406530.92<br>406545.98<br>406562.36<br>406596.62<br>406631.85 | 3344220.29<br>3344243.25<br>3344268.08<br>3344245.37<br>3344221.05<br>3344196.88<br>3344173.16<br>3344196.82<br>3344220.29 |
| 43. | КЛ44 | 1981.63 | 406509.32<br>406496.83<br>406525.75<br>406546.11<br>406512.68<br>406517.68<br>406532.98<br>406537.22<br>406556.19<br>406574.84<br>406589.56<br>406592.11<br>406642.08<br>406654.52<br>406660.56<br>406661.63<br>406675.65<br>406684.48<br>406676.00<br>406670.92<br>406647.96<br>406651.20<br>406633.99<br>406618.67<br>406586.86<br>406584.39<br>406578.34<br>406573.82<br>406570.12<br>406564.72<br>406559.72<br>406551.50<br>406545.94<br>406535.94<br>406513.69<br>406497.68<br>406492.62<br>406492.46 | 3344159.85<br>3344180.37<br>3344200.26<br>3344170.20<br>3344154.21<br>3344145.81<br>3344154.70<br>3344150.16<br>3344160.05<br>3344170.73<br>3344179.01<br>3344175.55<br>3344208.32<br>3344193.58<br>3344186.55<br>3344182.49<br>3344160.15<br>3344149.59<br>3344141.76<br>3344137.45<br>3344117.70<br>3344114.35<br>3344097.17<br>3344083.24<br>3344054.03<br>3344056.43<br>3344050.46<br>3344046.16<br>3344041.12<br>3344033.75<br>3344029.09<br>3344021.44<br>3344016.00<br>3344006.21<br>3344029.00<br>3344046.85<br>3344052.49<br>3344052.19 |

| | | | | |
|---|---|---|---|---|
| | | | 406486.85 | 3344057.93 |
| | | | 406487.40 | 3344058.43 |
| | | | 406484.43 | 3344061.82 |
| | | | 406466.89 | 3344082.76 |
| | | | 406471.97 | 3344087.52 |
| | | | 406467.91 | 3344092.03 |
| | | | 406463.22 | 3344086.74 |
| | | | 406457.30 | 3344080.06 |
| | | | 406479.06 | 3344055.19 |
| | | | 406489.00 | 3344045.66 |
| | | | 406495.26 | 3344038.71 |
| | | | 406529.74 | 3344001.22 |
| | | | 406502.08 | 3343976.85 |
| | | | 406501.85 | 3343976.65 |
| | | | 406498.41 | 3343973.66 |
| | | | 406487.77 | 3343964.37 |
| | | | 406486.76 | 3343963.46 |
| | | | 406462.58 | 3343986.99 |
| | | | 406455.17 | 3343994.77 |
| | | | 406454.49 | 3343995.40 |
| | | | 406442.01 | 3344005.94 |
| | | | 406441.68 | 3344005.59 |
| | | | 406438.01 | 3344008.68 |
| | | | 406434.90 | 3344011.75 |
| | | | 406426.33 | 3344017.50 |
| | | | 406419.98 | 3344022.25 |
| | | | 406419.29 | 3344021.35 |
| | | | 406402.22 | 3344035.55 |
| | | | 406401.23 | 3344036.22 |
| | | | 406400.29 | 3344035.53 |
| | | | 406397.56 | 3344037.79 |
| | | | 406394.03 | 3344040.88 |
| | | | 406394.83 | 3344041.84 |
| | | | 406388.95 | 3344047.48 |
| | | | 406386.54 | 3344051.29 |
| | | | 406386.17 | 3344051.00 |
| | | | 406383.60 | 3344053.36 |
| | | | 406378.58 | 3344058.02 |
| | | | 406371.61 | 3344063.89 |
| | | | 406367.36 | 3344067.23 |
| | | | 406363.99 | 3344069.70 |
| | | | 406363.62 | 3344069.31 |
| | | | 406357.53 | 3344074.12 |
| | | | 406357.65 | 3344074.36 |
| | | | 406350.60 | 3344079.53 |
| | | | 406348.10 | 3344081.82 |
| | | | 406345.55 | 3344078.43 |
| | | | 406338.29 | 3344083.99 |
| | | | 406340.96 | 3344087.43 |
| | | | 406339.24 | 3344088.68 |
| | | | 406336.69 | 3344090.45 |
| | | | 406336.35 | 3344090.69 |
| | | | 406335.79 | 3344089.86 |
| | | | 406333.57 | 3344091.24 |
| | | | 406333.69 | 3344092.34 |
| | | | 406312.89 | 3344108.90 |
| | | | 406298.03 | 3344120.73 |

| | | | | |
|---|---|---|---|---|
| | | | 406308.73 | 3344134.18 |
| | | | 406305.24 | 3344137.74 |
| | | | 406306.00 | 3344141.35 |
| | | | 406304.44 | 3344143.81 |
| | | | 406288.95 | 3344136.35 |
| | | | 406278.87 | 3344130.49 |
| | | | 406271.66 | 3344126.30 |
| | | | 406264.58 | 3344123.95 |
| | | | 406253.24 | 3344123.37 |
| | | | 406253.36 | 3344122.79 |
| | | | 406235.48 | 3344118.70 |
| | | | 406231.62 | 3344128.82 |
| | | | 406227.14 | 3344139.47 |
| | | | 406220.56 | 3344136.61 |
| | | | 406220.22 | 3344136.46 |
| | | | 406227.98 | 3344117.54 |
| | | | 406216.95 | 3344112.76 |
| | | | 406198.43 | 3344100.35 |
| | | | 406187.90 | 3344092.04 |
| | | | 406178.21 | 3344084.96 |
| | | | 406163.54 | 3344074.90 |
| | | | 406152.35 | 3344067.69 |
| | | | 406150.33 | 3344070.54 |
| | | | 406146.05 | 3344076.27 |
| | | | 406131.63 | 3344095.97 |
| | | | 406128.98 | 3344097.81 |
| | | | 406113.43 | 3344132.94 |
| | | | 406106.12 | 3344154.59 |
| | | | 406111.49 | 3344155.39 |
| | | | 406108.48 | 3344181.66 |
| | | | 406108.15 | 3344184.61 |
| | | | 406157.92 | 3344198.84 |
| | | | 406160.42 | 3344199.71 |
| | | | 406170.59 | 3344203.10 |
| | | | 406169.51 | 3344208.09 |
| | | | 406214.90 | 3344216.67 |
| | | | 406219.01 | 3344205.70 |
| | | | 406223.30 | 3344207.41 |
| | | | 406253.16 | 3344216.93 |
| | | | 406268.38 | 3344221.79 |
| | | | 406272.52 | 3344223.11 |
| | | | 406282.33 | 3344226.24 |
| | | | 406289.70 | 3344226.00 |
| | | | 406300.02 | 3344220.85 |
| | | | 406303.14 | 3344218.96 |
| | | | 406308.97 | 3344214.49 |
| | | | 406311.55 | 3344212.77 |
| | | | 406314.33 | 3344210.91 |
| | | | 406327.89 | 3344201.84 |
| | | | 406333.97 | 3344197.32 |
| | | | 406336.95 | 3344195.28 |
| | | | 406340.63 | 3344193.20 |
| | | | 406365.17 | 3344182.08 |
| | | | 406388.77 | 3344166.35 |
| | | | 406391.45 | 3344170.06 |
| | | | 406392.08 | 3344170.69 |
| | | | 406410.70 | 3344158.64 |

| | | | | |
|---|---|---|---|---|
| | | | 406419.46<br>406448.10<br>406454.81<br>406490.14<br>406494.04<br>406496.81<br>406502.39<br>406504.50<br>406509.32 | 3344170.76<br>3344159.61<br>3344156.91<br>3344142.73<br>3344148.19<br>3344146.14<br>3344152.76<br>3344153.97<br>3344159.85 |
| 44. | КЛ45 | 534.85 | 406463.77<br>406463.77<br>406438.88<br>406417.44<br>406399.11<br>406378.86<br>406354.33<br>406330.60<br>406305.36<br>406282.25<br>406262.48<br>406256.70<br>406254.87<br>406274.03<br>406291.98<br>406316.31<br>406344.14<br>406367.10<br>406393.31<br>406416.07<br>406443.14<br>406464.73<br>406486.78<br>406463.77 | 3344172.64<br>3344172.64<br>3344181.68<br>3344192.17<br>3344198.39<br>3344205.89<br>3344213.00<br>3344223.95<br>3344231.86<br>3344237.95<br>3344232.47<br>3344250.11<br>3344263.19<br>3344273.23<br>3344277.79<br>3344275.05<br>3344267.90<br>3344257.71<br>3344251.38<br>3344244.18<br>3344231.56<br>3344218.02<br>3344202.06<br>3344172.64 |
| 45. | КЛ46 | 1196.69 | 406367.29<br>406374.38<br>406378.81<br>406407.49<br>406412.55<br>406412.66<br>406420.93<br>406422.84<br>406430.90<br>406430.46<br>406433.10<br>406445.38<br>406447.94<br>406463.02<br>406459.64<br>406472.19<br>406477.18<br>406474.41<br>406467.38<br>406461.56<br>406445.91<br>406442.94 | 3343849.11<br>3343855.96<br>3343858.73<br>3343885.30<br>3343895.64<br>3343895.18<br>3343902.99<br>3343900.95<br>3343908.59<br>3343910.06<br>3343911.81<br>3343922.84<br>3343920.28<br>3343935.03<br>3343938.59<br>3343950.32<br>3343954.82<br>3343958.62<br>3343964.73<br>3343972.85<br>3343988.37<br>3343992.45 |

| | | | | |
|---|---|---|---|---|
| | | | 406438.15 | 3343996.88 |
| | | | 406433.18 | 3343996.39 |
| | | | 406419.11 | 3344009.09 |
| | | | 406417.82 | 3344008.03 |
| | | | 406394.88 | 3344028.45 |
| | | | 406378.04 | 3344043.48 |
| | | | 406371.81 | 3344037.58 |
| | | | 406363.97 | 3344043.90 |
| | | | 406357.82 | 3344048.69 |
| | | | 406358.53 | 3344049.39 |
| | | | 406351.00 | 3344054.96 |
| | | | 406350.48 | 3344054.40 |
| | | | 406344.92 | 3344058.48 |
| | | | 406344.82 | 3344058.65 |
| | | | 406345.61 | 3344059.67 |
| | | | 406329.27 | 3344071.66 |
| | | | 406331.61 | 3344074.91 |
| | | | 406322.90 | 3344081.24 |
| | | | 406323.26 | 3344081.74 |
| | | | 406316.14 | 3344087.05 |
| | | | 406311.14 | 3344084.39 |
| | | | 406303.25 | 3344090.39 |
| | | | 406308.64 | 3344096.89 |
| | | | 406300.70 | 3344103.58 |
| | | | 406286.88 | 3344111.91 |
| | | | 406271.54 | 3344117.02 |
| | | | 406262.92 | 3344117.69 |
| | | | 406251.86 | 3344115.78 |
| | | | 406230.31 | 3344111.94 |
| | | | 406228.23 | 3344111.57 |
| | | | 406222.54 | 3344108.98 |
| | | | 406221.91 | 3344109.65 |
| | | | 406218.45 | 3344107.41 |
| | | | 406219.11 | 3344106.90 |
| | | | 406218.48 | 3344106.49 |
| | | | 406213.10 | 3344102.34 |
| | | | 406211.40 | 3344100.87 |
| | | | 406211.20 | 3344101.87 |
| | | | 406209.09 | 3344100.24 |
| | | | 406209.76 | 3344099.45 |
| | | | 406205.75 | 3344095.97 |
| | | | 406203.95 | 3344097.67 |
| | | | 406202.26 | 3344095.53 |
| | | | 406198.43 | 3344091.84 |
| | | | 406199.25 | 3344090.84 |
| | | | 406198.48 | 3344090.23 |
| | | | 406185.28 | 3344080.18 |
| | | | 406179.72 | 3344076.82 |
| | | | 406175.67 | 3344072.21 |
| | | | 406168.33 | 3344066.77 |
| | | | 406165.60 | 3344064.89 |
| | | | 406152.11 | 3344054.34 |
| | | | 406156.02 | 3344038.45 |
| | | | 406158.48 | 3344030.95 |
| | | | 406158.87 | 3344029.01 |
| | | | 406164.09 | 3344021.11 |
| | | | 406165.65 | 3344018.74 |

| | | | | |
|---|---|---|---|---|
| | | | 406174.11<br>406179.45<br>406180.96<br>406181.31<br>406188.09<br>406190.73<br>406197.91<br>406201.84<br>406206.60<br>406211.00<br>406223.76<br>406237.15<br>406242.40<br>406247.58<br>406253.49<br>406272.00<br>406293.60<br>406301.96<br>406304.47<br>406313.96<br>406319.49<br>406328.29<br>406363.77<br>406362.84<br>406347.10<br>406326.03<br>406316.91<br>406321.41<br>406333.20<br>406344.12<br>406351.41<br>406355.91<br>406368.26<br>406375.07<br>406375.89<br>406363.02<br>406363.85<br>406346.98<br>406331.74<br>406343.02<br>406345.10<br>406358.19<br>406367.29 | 3344008.40<br>3344001.39<br>3343999.45<br>3343999.04<br>3343991.15<br>3343988.08<br>3343981.54<br>3343977.39<br>3343972.73<br>3343968.51<br>3343958.74<br>3343949.44<br>3343945.79<br>3343942.78<br>3343938.18<br>3343926.52<br>3343911.80<br>3343906.10<br>3343911.18<br>3343902.38<br>3343896.87<br>3343893.10<br>3343931.27<br>3343935.96<br>3343959.12<br>3343980.77<br>3343990.35<br>3343994.15<br>3343982.32<br>3343971.07<br>3343962.88<br>3343956.50<br>3343938.99<br>3343931.68<br>3343930.84<br>3343915.42<br>3343914.76<br>3343898.73<br>3343881.05<br>3343870.25<br>3343872.51<br>3343858.59<br>3343849.11 |
| 46. | КЛ47 | 564.50 | 406522.17<br>406519.98<br>406526.44<br>406530.70<br>406536.86<br>406540.21<br>406547.18<br>406560.42<br>406563.50<br>406568.22<br>406562.92<br>406563.14<br>406559.55 | 3343939.06<br>3343937.01<br>3343926.22<br>3343919.11<br>3343908.08<br>3343909.55<br>3343894.32<br>3343874.43<br>3343869.62<br>3343861.20<br>3343857.72<br>3343857.42<br>3343855.10 |

| | | | | |
|---|---|---|---|---|
| | | | 406560.44 | 3343853.80 |
| | | | 406551.07 | 3343848.18 |
| | | | 406549.79 | 3343850.10 |
| | | | 406541.98 | 3343845.34 |
| | | | 406542.99 | 3343843.50 |
| | | | 406533.16 | 3343837.85 |
| | | | 406530.25 | 3343836.01 |
| | | | 406525.29 | 3343833.22 |
| | | | 406524.71 | 3343833.23 |
| | | | 406519.78 | 3343830.73 |
| | | | 406519.54 | 3343830.14 |
| | | | 406514.91 | 3343827.45 |
| | | | 406511.83 | 3343825.85 |
| | | | 406511.39 | 3343826.68 |
| | | | 406507.06 | 3343824.40 |
| | | | 406506.27 | 3343824.76 |
| | | | 406501.17 | 3343822.12 |
| | | | 406501.54 | 3343821.05 |
| | | | 406480.11 | 3343810.52 |
| | | | 406478.50 | 3343813.72 |
| | | | 406471.59 | 3343810.00 |
| | | | 406470.10 | 3343807.29 |
| | | | 406467.11 | 3343805.62 |
| | | | 406460.35 | 3343802.10 |
| | | | 406447.95 | 3343795.46 |
| | | | 406431.21 | 3343786.10 |
| | | | 406427.37 | 3343784.16 |
| | | | 406424.91 | 3343782.71 |
| | | | 406425.13 | 3343782.34 |
| | | | 406417.88 | 3343778.18 |
| | | | 406408.12 | 3343772.52 |
| | | | 406404.36 | 3343777.63 |
| | | | 406397.54 | 3343786.76 |
| | | | 406393.61 | 3343793.43 |
| | | | 406392.81 | 3343794.99 |
| | | | 406389.32 | 3343801.77 |
| | | | 406383.79 | 3343815.03 |
| | | | 406383.58 | 3343815.56 |
| | | | 406380.79 | 3343822.51 |
| | | | 406379.24 | 3343831.74 |
| | | | 406380.00 | 3343838.98 |
| | | | 406380.24 | 3343841.25 |
| | | | 406381.76 | 3343843.72 |
| | | | 406386.07 | 3343848.06 |
| | | | 406397.41 | 3343857.84 |
| | | | 406399.37 | 3343856.58 |
| | | | 406410.75 | 3343869.01 |
| | | | 406420.43 | 3343875.49 |
| | | | 406426.24 | 3343880.80 |
| | | | 406431.44 | 3343884.56 |
| | | | 406444.73 | 3343895.63 |
| | | | 406462.77 | 3343911.71 |
| | | | 406472.13 | 3343919.74 |
| | | | 406472.97 | 3343919.57 |
| | | | 406496.20 | 3343940.48 |
| | | | 406504.28 | 3343947.88 |
| | | | 406512.15 | 3343954.90 |

| | | | | |
|---|---|---|---|---|
| | | | 406518.63<br>406522.17 | 3343947.75<br>3343939.06 |
| 47. | КЛ48 | 3344.33 | 405935.12<br>405924.83<br>405922.56<br>405919.47<br>405905.13<br>405915.92<br>405916.34<br>405926.07<br>405927.37<br>405931.13<br>405938.71<br>405972.35<br>405962.87<br>405976.00<br>405955.00<br>405940.55<br>405933.02<br>405914.11<br>405921.87<br>405900.54<br>405887.15<br>405858.77<br>405845.37<br>405846.79<br>405851.78<br>405856.46<br>405858.38<br>405856.09<br>405855.48<br>405853.18<br>405857.70<br>405854.50<br>405848.99<br>405850.48<br>405846.80<br>405850.72<br>405847.61<br>405847.45<br>405857.17<br>405837.77<br>405836.88<br>405832.84<br>405831.03<br>405833.72<br>405840.20<br>405845.05<br>405847.57<br>405843.80<br>405848.67<br>405854.18<br>405856.91<br>405858.18<br>405868.81<br>405888.73 | 3344030.26<br>3344020.34<br>3344018.16<br>3344017.64<br>3344004.80<br>3343994.97<br>3343995.38<br>3343986.41<br>3343985.02<br>3343981.37<br>3343988.94<br>3343947.76<br>3343943.37<br>3343924.33<br>3343899.58<br>3343888.05<br>3343898.05<br>3343884.47<br>3343873.01<br>3343857.93<br>3343858.49<br>3343895.92<br>3343922.03<br>3343935.92<br>3343961.79<br>3343964.54<br>3343965.81<br>3343969.61<br>3343970.40<br>3343973.12<br>3343976.42<br>3343980.26<br>3343987.70<br>3343989.64<br>3343995.67<br>3343998.40<br>3344002.32<br>3344005.05<br>3344013.07<br>3344037.83<br>3344037.24<br>3344043.39<br>3344046.46<br>3344048.19<br>3344051.80<br>3344054.70<br>3344056.24<br>3344062.55<br>3344066.08<br>3344059.86<br>3344062.32<br>3344062.87<br>3344068.46<br>3344049.47 |

| | | | | |
|---|---|---|---|---|
| | | | 405910.64 | 3344067.79 |
| | | | 405919.16 | 3344071.54 |
| | | | 405925.76 | 3344073.77 |
| | | | 405930.54 | 3344072.76 |
| | | | 405946.09 | 3344062.52 |
| | | | 405958.89 | 3344052.35 |
| | | | 405971.61 | 3344041.92 |
| | | | 405980.77 | 3344032.89 |
| | | | 405985.48 | 3344035.18 |
| | | | 405994.78 | 3344035.99 |
| | | | 406006.10 | 3344033.49 |
| | | | 406011.36 | 3344027.47 |
| | | | 406014.48 | 3344029.91 |
| | | | 406021.73 | 3344033.18 |
| | | | 406026.19 | 3344033.97 |
| | | | 406028.17 | 3344031.69 |
| | | | 406031.10 | 3344032.24 |
| | | | 406034.57 | 3344033.08 |
| | | | 406053.37 | 3344038.40 |
| | | | 406060.69 | 3344039.94 |
| | | | 406060.19 | 3344042.04 |
| | | | 406076.73 | 3344042.32 |
| | | | 406076.79 | 3344045.27 |
| | | | 406099.36 | 3344046.99 |
| | | | 406119.57 | 3344047.14 |
| | | | 406120.85 | 3344046.35 |
| | | | 406132.45 | 3344046.95 |
| | | | 406133.86 | 3344045.04 |
| | | | 406140.93 | 3344034.99 |
| | | | 406135.32 | 3344030.85 |
| | | | 406135.48 | 3344030.55 |
| | | | 406141.80 | 3344023.31 |
| | | | 406131.51 | 3344014.11 |
| | | | 406134.92 | 3344009.98 |
| | | | 406143.22 | 3344017.37 |
| | | | 406148.87 | 3344011.24 |
| | | | 406150.64 | 3344009.97 |
| | | | 406153.30 | 3344006.42 |
| | | | 406163.16 | 3343992.05 |
| | | | 406177.19 | 3343977.52 |
| | | | 406178.09 | 3343976.76 |
| | | | 406192.02 | 3343965.02 |
| | | | 406165.68 | 3343941.80 |
| | | | 406167.51 | 3343939.41 |
| | | | 406176.74 | 3343946.50 |
| | | | 406185.94 | 3343955.18 |
| | | | 406195.31 | 3343962.25 |
| | | | 406213.39 | 3343945.90 |
| | | | 406211.18 | 3343943.31 |
| | | | 406215.10 | 3343940.06 |
| | | | 406222.25 | 3343933.98 |
| | | | 406225.19 | 3343931.42 |
| | | | 406223.68 | 3343930.22 |
| | | | 406229.03 | 3343926.06 |
| | | | 406238.05 | 3343919.11 |
| | | | 406247.38 | 3343911.66 |
| | | | 406248.69 | 3343912.64 |

| | | | | |
|---|---|---|---|---|
| | | | 406252.75 | 3343909.66 |
| | | | 406258.36 | 3343905.76 |
| | | | 406257.00 | 3343904.08 |
| | | | 406265.92 | 3343897.02 |
| | | | 406275.17 | 3343889.31 |
| | | | 406278.53 | 3343893.57 |
| | | | 406285.55 | 3343887.68 |
| | | | 406283.95 | 3343886.27 |
| | | | 406287.59 | 3343883.61 |
| | | | 406290.70 | 3343881.21 |
| | | | 406296.75 | 3343876.35 |
| | | | 406302.15 | 3343871.98 |
| | | | 406305.08 | 3343869.96 |
| | | | 406308.27 | 3343873.62 |
| | | | 406309.24 | 3343875.47 |
| | | | 406324.44 | 3343861.57 |
| | | | 406344.44 | 3343846.06 |
| | | | 406349.16 | 3343842.40 |
| | | | 406354.75 | 3343836.76 |
| | | | 406360.46 | 3343829.52 |
| | | | 406367.07 | 3343821.15 |
| | | | 406370.14 | 3343815.04 |
| | | | 406366.84 | 3343813.29 |
| | | | 406370.77 | 3343806.32 |
| | | | 406372.34 | 3343807.23 |
| | | | 406377.14 | 3343798.48 |
| | | | 406375.64 | 3343797.69 |
| | | | 406384.36 | 3343783.38 |
| | | | 406386.84 | 3343778.69 |
| | | | 406386.99 | 3343778.77 |
| | | | 406388.13 | 3343776.69 |
| | | | 406389.16 | 3343777.24 |
| | | | 406390.03 | 3343775.63 |
| | | | 406388.99 | 3343775.05 |
| | | | 406390.07 | 3343772.98 |
| | | | 406390.83 | 3343770.12 |
| | | | 406392.52 | 3343766.74 |
| | | | 406392.01 | 3343765.10 |
| | | | 406390.22 | 3343763.99 |
| | | | 406388.75 | 3343764.56 |
| | | | 406384.51 | 3343761.59 |
| | | | 406384.88 | 3343760.89 |
| | | | 406382.34 | 3343756.98 |
| | | | 406378.29 | 3343754.30 |
| | | | 406377.28 | 3343754.61 |
| | | | 406371.17 | 3343749.58 |
| | | | 406367.88 | 3343748.00 |
| | | | 406366.80 | 3343747.95 |
| | | | 406361.38 | 3343744.59 |
| | | | 406361.63 | 3343743.96 |
| | | | 406345.46 | 3343734.96 |
| | | | 406346.10 | 3343732.92 |
| | | | 406333.54 | 3343725.27 |
| | | | 406323.56 | 3343718.85 |
| | | | 406305.77 | 3343707.38 |
| | | | 406304.55 | 3343709.22 |
| | | | 406303.21 | 3343708.18 |

| | | | | |
|---|---|---|---|---|
| | | | 406300.25 | 3343706.57 |
| | | | 406299.15 | 3343702.29 |
| | | | 406295.95 | 3343699.98 |
| | | | 406291.96 | 3343697.71 |
| | | | 406289.68 | 3343699.19 |
| | | | 406285.03 | 3343696.51 |
| | | | 406280.59 | 3343694.74 |
| | | | 406280.16 | 3343695.16 |
| | | | 406270.92 | 3343689.59 |
| | | | 406271.24 | 3343689.00 |
| | | | 406263.91 | 3343684.58 |
| | | | 406244.93 | 3343673.35 |
| | | | 406244.22 | 3343674.32 |
| | | | 406240.46 | 3343680.76 |
| | | | 406239.33 | 3343680.29 |
| | | | 406231.94 | 3343694.08 |
| | | | 406229.27 | 3343696.93 |
| | | | 406228.23 | 3343698.27 |
| | | | 406227.76 | 3343699.16 |
| | | | 406226.87 | 3343698.69 |
| | | | 406226.34 | 3343698.94 |
| | | | 406221.15 | 3343708.84 |
| | | | 406211.82 | 3343727.77 |
| | | | 406212.71 | 3343728.23 |
| | | | 406212.25 | 3343729.11 |
| | | | 406211.37 | 3343728.66 |
| | | | 406206.15 | 3343738.55 |
| | | | 406197.53 | 3343755.25 |
| | | | 406183.78 | 3343780.09 |
| | | | 406177.35 | 3343791.76 |
| | | | 406172.74 | 3343800.14 |
| | | | 406176.98 | 3343803.69 |
| | | | 406170.97 | 3343814.38 |
| | | | 406158.90 | 3343845.70 |
| | | | 406149.17 | 3343854.20 |
| | | | 406147.71 | 3343857.20 |
| | | | 406146.14 | 3343862.10 |
| | | | 406132.84 | 3343885.09 |
| | | | 406120.37 | 3343906.62 |
| | | | 406138.81 | 3343918.78 |
| | | | 406135.87 | 3343924.44 |
| | | | 406114.54 | 3343911.07 |
| | | | 406096.50 | 3343943.76 |
| | | | 406096.36 | 3343950.45 |
| | | | 406113.51 | 3343962.33 |
| | | | 406120.23 | 3343953.22 |
| | | | 406124.59 | 3343958.24 |
| | | | 406112.77 | 3343973.39 |
| | | | 406110.08 | 3343979.53 |
| | | | 406107.79 | 3343978.67 |
| | | | 406103.88 | 3343976.79 |
| | | | 406094.93 | 3343970.90 |
| | | | 406091.65 | 3343968.53 |
| | | | 406096.48 | 3343960.42 |
| | | | 406088.82 | 3343955.49 |
| | | | 406080.40 | 3343950.44 |
| | | | 406089.76 | 3343931.30 |

| | | | | |
|---|---|---|---|---|
| | | | 406091.83 | 3343932.22 |
| | | | 406107.23 | 3343904.72 |
| | | | 406092.51 | 3343896.10 |
| | | | 406090.57 | 3343890.48 |
| | | | 406085.82 | 3343887.22 |
| | | | 406091.83 | 3343877.41 |
| | | | 406097.54 | 3343880.27 |
| | | | 406096.86 | 3343890.28 |
| | | | 406107.84 | 3343897.29 |
| | | | 406125.13 | 3343866.99 |
| | | | 406139.09 | 3343848.84 |
| | | | 406148.41 | 3343830.82 |
| | | | 406162.43 | 3343809.70 |
| | | | 406175.54 | 3343788.76 |
| | | | 406169.92 | 3343785.83 |
| | | | 406177.83 | 3343770.44 |
| | | | 406190.24 | 3343749.66 |
| | | | 406194.18 | 3343751.52 |
| | | | 406238.68 | 3343673.21 |
| | | | 406235.48 | 3343671.42 |
| | | | 406206.29 | 3343655.09 |
| | | | 406207.76 | 3343652.53 |
| | | | 406198.01 | 3343645.36 |
| | | | 406176.76 | 3343631.04 |
| | | | 406176.94 | 3343630.57 |
| | | | 406168.84 | 3343623.41 |
| | | | 406166.03 | 3343621.50 |
| | | | 406161.20 | 3343617.02 |
| | | | 406159.34 | 3343613.22 |
| | | | 406159.86 | 3343612.60 |
| | | | 406154.96 | 3343608.88 |
| | | | 406139.49 | 3343596.48 |
| | | | 406130.57 | 3343588.92 |
| | | | 406129.55 | 3343588.95 |
| | | | 406129.51 | 3343587.59 |
| | | | 406118.54 | 3343578.70 |
| | | | 406118.04 | 3343579.15 |
| | | | 406112.91 | 3343573.95 |
| | | | 406111.39 | 3343571.88 |
| | | | 406107.01 | 3343566.86 |
| | | | 406106.28 | 3343567.29 |
| | | | 406099.76 | 3343559.55 |
| | | | 406099.93 | 3343558.97 |
| | | | 406095.56 | 3343554.31 |
| | | | 406094.89 | 3343554.84 |
| | | | 406094.04 | 3343553.98 |
| | | | 406086.99 | 3343560.55 |
| | | | 406083.16 | 3343564.20 |
| | | | 406063.80 | 3343594.49 |
| | | | 406062.73 | 3343606.46 |
| | | | 406065.73 | 3343613.51 |
| | | | 406067.10 | 3343615.79 |
| | | | 406066.62 | 3343615.96 |
| | | | 406060.48 | 3343628.65 |
| | | | 406046.36 | 3343656.82 |
| | | | 406067.48 | 3343675.23 |
| | | | 406090.19 | 3343695.91 |

| | | | | |
|---|---|---|---|---|
| | | | 406097.51<br>406099.14<br>406109.02<br>406108.49<br>406103.11<br>406099.36<br>406094.76<br>406084.10<br>406081.03<br>406076.61<br>406073.00<br>406069.70<br>406064.65<br>406064.09<br>406062.34<br>406059.55<br>406058.64<br>406053.53<br>406051.97<br>406048.45<br>406051.59<br>406040.71<br>406038.31<br>406033.88<br>406030.54<br>406027.52<br>406023.01<br>406022.39<br>406021.21<br>406017.31<br>406018.26<br>406000.17<br>405999.10<br>405999.79<br>406003.53<br>406009.12<br>406002.45<br>406002.06<br>405999.14<br>405996.32<br>405988.96<br>405990.39<br>405992.46<br>405990.42<br>405988.86<br>405994.72<br>405991.61<br>405976.01<br>405949.77<br>405938.79<br>405944.14<br>405941.60<br>405935.12 | 3343688.25<br>3343686.04<br>3343692.16<br>3343693.35<br>3343704.99<br>3343711.86<br>3343720.40<br>3343739.90<br>3343745.25<br>3343753.26<br>3343759.89<br>3343765.80<br>3343774.31<br>3343774.08<br>3343777.00<br>3343781.99<br>3343781.52<br>3343790.71<br>3343789.87<br>3343796.38<br>3343798.43<br>3343817.68<br>3343822.79<br>3343830.94<br>3343837.00<br>3343834.77<br>3343843.83<br>3343845.94<br>3343849.94<br>3343857.11<br>3343858.26<br>3343892.07<br>3343896.83<br>3343902.38<br>3343906.63<br>3343910.69<br>3343921.74<br>3343924.91<br>3343929.40<br>3343930.94<br>3343943.03<br>3343946.48<br>3343950.83<br>3343954.00<br>3343957.01<br>3343960.85<br>3343966.30<br>3343953.14<br>3343988.78<br>3344011.01<br>3344016.90<br>3344020.33<br>3344030.26 |
| 48. | КЛ49 | 1292.87 | 405754.21<br>405794.03<br>405819.18 | 3344111.07<br>3344059.49<br>3344075.59 |

| | | | | |
|---|---|---|---|---|
| | | | 405818.54 | 3344076.59 |
| | | | 405825.10 | 3344081.91 |
| | | | 405829.56 | 3344077.31 |
| | | | 405830.93 | 3344078.61 |
| | | | 405832.03 | 3344077.69 |
| | | | 405845.49 | 3344092.47 |
| | | | 405845.10 | 3344092.85 |
| | | | 405854.54 | 3344103.02 |
| | | | 405855.75 | 3344104.14 |
| | | | 405867.78 | 3344094.74 |
| | | | 405868.33 | 3344094.41 |
| | | | 405873.82 | 3344100.76 |
| | | | 405882.89 | 3344111.07 |
| | | | 405881.93 | 3344111.89 |
| | | | 405874.15 | 3344119.33 |
| | | | 405868.75 | 3344123.91 |
| | | | 405873.64 | 3344129.54 |
| | | | 405871.62 | 3344131.15 |
| | | | 405877.49 | 3344137.87 |
| | | | 405889.87 | 3344125.42 |
| | | | 405892.48 | 3344123.12 |
| | | | 405889.90 | 3344120.56 |
| | | | 405904.58 | 3344107.01 |
| | | | 405904.27 | 3344106.67 |
| | | | 405909.76 | 3344101.31 |
| | | | 405910.27 | 3344101.86 |
| | | | 405926.79 | 3344088.43 |
| | | | 405931.62 | 3344083.73 |
| | | | 405949.37 | 3344068.55 |
| | | | 405950.05 | 3344069.15 |
| | | | 405973.89 | 3344054.10 |
| | | | 405972.79 | 3344052.26 |
| | | | 405997.00 | 3344041.89 |
| | | | 405998.39 | 3344044.54 |
| | | | 406002.40 | 3344042.76 |
| | | | 406016.62 | 3344041.94 |
| | | | 406016.79 | 3344044.04 |
| | | | 406043.59 | 3344046.15 |
| | | | 406042.04 | 3344050.98 |
| | | | 406076.62 | 3344058.64 |
| | | | 406082.73 | 3344059.99 |
| | | | 406085.29 | 3344054.79 |
| | | | 406087.36 | 3344054.91 |
| | | | 406099.55 | 3344055.45 |
| | | | 406111.32 | 3344056.67 |
| | | | 406112.03 | 3344056.74 |
| | | | 406115.48 | 3344057.79 |
| | | | 406123.18 | 3344062.18 |
| | | | 406123.93 | 3344060.87 |
| | | | 406129.03 | 3344064.00 |
| | | | 406128.98 | 3344067.91 |
| | | | 406118.40 | 3344090.87 |
| | | | 406111.86 | 3344105.08 |
| | | | 406108.22 | 3344108.08 |
| | | | 406107.33 | 3344108.95 |
| | | | 406099.82 | 3344125.68 |
| | | | 406101.94 | 3344126.47 |

| | | | | |
|---|---|---|---|---|
| | | | 406093.94<br>406091.34<br>406090.56<br>406090.63<br>406089.95<br>406087.61<br>406083.53<br>406091.31<br>406087.91<br>406083.30<br>406076.03<br>406026.56<br>406033.47<br>406038.26<br>406044.99<br>406040.29<br>406033.68<br>406028.25<br>406022.10<br>405982.24<br>405982.91<br>405995.92<br>405996.67<br>405992.94<br>405986.18<br>405983.37<br>405967.14<br>405966.72<br>405946.31<br>405938.42<br>405934.80<br>405929.48<br>405887.34<br>405883.24<br>405861.16<br>405844.70<br>405829.91<br>405835.98<br>405829.43<br>405824.82<br>405821.66<br>405816.88<br>405815.53<br>405791.20<br>405795.34<br>405778.20<br>405754.21 | 3344145.84<br>3344144.99<br>3344150.01<br>3344155.32<br>3344162.33<br>3344174.00<br>3344184.61<br>3344186.79<br>3344209.97<br>3344208.11<br>3344226.12<br>3344205.11<br>3344187.82<br>3344178.08<br>3344167.84<br>3344165.73<br>3344180.13<br>3344190.59<br>3344201.95<br>3344182.66<br>3344181.70<br>3344157.81<br>3344156.35<br>3344147.86<br>3344157.28<br>3344162.41<br>3344168.13<br>3344168.38<br>3344174.82<br>3344177.20<br>3344178.50<br>3344179.09<br>3344190.60<br>3344206.67<br>3344209.57<br>3344211.71<br>3344200.26<br>3344190.22<br>3344181.66<br>3344185.05<br>3344187.41<br>3344191.02<br>3344190.00<br>3344156.66<br>3344153.43<br>3344132.41<br>3344111.07 |
| 49. | КЛ50 | 1583.32 | 405847.58<br>405829.73<br>405829.39<br>405839.84<br>405843.11<br>405851.22<br>405855.94<br>405853.78<br>405856.21 | 3344326.23<br>3344316.91<br>3344315.81<br>3344296.51<br>3344298.26<br>3344282.60<br>3344275.45<br>3344273.88<br>3344270.49 |

| | | | | |
|---|---|---|---|---|
| | | | 405858.36 | 3344271.79 |
| | | | 405866.45 | 3344259.52 |
| | | | 405880.24 | 3344267.45 |
| | | | 405900.64 | 3344277.35 |
| | | | 405901.85 | 3344281.52 |
| | | | 405887.29 | 3344309.93 |
| | | | 405892.33 | 3344312.75 |
| | | | 405907.37 | 3344287.38 |
| | | | 405917.98 | 3344292.74 |
| | | | 405934.85 | 3344258.00 |
| | | | 405954.09 | 3344223.52 |
| | | | 405950.24 | 3344221.34 |
| | | | 405957.10 | 3344206.53 |
| | | | 405961.57 | 3344207.67 |
| | | | 405963.49 | 3344201.23 |
| | | | 405978.09 | 3344205.74 |
| | | | 405978.04 | 3344206.03 |
| | | | 405986.93 | 3344208.84 |
| | | | 405988.85 | 3344202.27 |
| | | | 405998.97 | 3344204.54 |
| | | | 405999.22 | 3344204.19 |
| | | | 406002.73 | 3344205.26 |
| | | | 406001.37 | 3344209.56 |
| | | | 406006.02 | 3344211.20 |
| | | | 406007.71 | 3344204.49 |
| | | | 406027.71 | 3344214.23 |
| | | | 406047.94 | 3344230.70 |
| | | | 406046.76 | 3344232.86 |
| | | | 406086.19 | 3344257.80 |
| | | | 406086.44 | 3344258.62 |
| | | | 406079.55 | 3344292.94 |
| | | | 406076.22 | 3344301.54 |
| | | | 406067.30 | 3344323.88 |
| | | | 406066.53 | 3344323.63 |
| | | | 406058.50 | 3344344.35 |
| | | | 406056.98 | 3344343.50 |
| | | | 406055.26 | 3344348.24 |
| | | | 406048.43 | 3344366.57 |
| | | | 406048.91 | 3344366.67 |
| | | | 406048.26 | 3344369.66 |
| | | | 406041.75 | 3344387.17 |
| | | | 406036.82 | 3344398.67 |
| | | | 406038.68 | 3344399.49 |
| | | | 406037.52 | 3344402.88 |
| | | | 406033.55 | 3344411.98 |
| | | | 406028.83 | 3344423.03 |
| | | | 406021.52 | 3344440.13 |
| | | | 406020.31 | 3344442.91 |
| | | | 406016.60 | 3344448.50 |
| | | | 406014.19 | 3344452.04 |
| | | | 406014.11 | 3344452.63 |
| | | | 406016.09 | 3344453.60 |
| | | | 406011.25 | 3344459.76 |
| | | | 406010.26 | 3344459.00 |
| | | | 406006.41 | 3344463.45 |
| | | | 406005.40 | 3344464.63 |
| | | | 405991.02 | 3344481.49 |

| | | | | |
|---|---|---|---|---|
| | | | 405983.91 | 3344488.24 |
| | | | 405969.87 | 3344503.24 |
| | | | 405954.75 | 3344519.24 |
| | | | 405951.18 | 3344523.46 |
| | | | 405944.73 | 3344526.35 |
| | | | 405935.92 | 3344528.28 |
| | | | 405929.72 | 3344528.28 |
| | | | 405924.64 | 3344526.95 |
| | | | 405902.37 | 3344510.80 |
| | | | 405901.43 | 3344508.83 |
| | | | 405901.71 | 3344508.44 |
| | | | 405896.84 | 3344504.24 |
| | | | 405885.44 | 3344519.91 |
| | | | 405864.99 | 3344507.34 |
| | | | 405851.19 | 3344498.85 |
| | | | 405846.16 | 3344506.96 |
| | | | 405849.01 | 3344508.78 |
| | | | 405846.51 | 3344511.65 |
| | | | 405863.56 | 3344522.11 |
| | | | 405864.65 | 3344520.19 |
| | | | 405870.40 | 3344523.60 |
| | | | 405887.96 | 3344533.38 |
| | | | 405891.08 | 3344527.77 |
| | | | 405901.18 | 3344533.25 |
| | | | 405906.58 | 3344536.11 |
| | | | 405934.58 | 3344551.06 |
| | | | 405927.71 | 3344566.16 |
| | | | 405911.67 | 3344599.97 |
| | | | 405911.77 | 3344600.40 |
| | | | 405911.54 | 3344603.54 |
| | | | 405907.35 | 3344611.20 |
| | | | 405897.47 | 3344625.15 |
| | | | 405891.50 | 3344633.58 |
| | | | 405883.36 | 3344642.07 |
| | | | 405863.76 | 3344662.71 |
| | | | 405861.28 | 3344660.13 |
| | | | 405850.35 | 3344649.42 |
| | | | 405841.60 | 3344640.56 |
| | | | 405825.81 | 3344623.90 |
| | | | 405825.76 | 3344614.27 |
| | | | 405824.44 | 3344612.02 |
| | | | 405822.35 | 3344602.87 |
| | | | 405821.27 | 3344600.27 |
| | | | 405819.85 | 3344596.88 |
| | | | 405815.94 | 3344581.96 |
| | | | 405815.67 | 3344580.93 |
| | | | 405812.84 | 3344572.32 |
| | | | 405808.79 | 3344564.17 |
| | | | 405797.66 | 3344548.15 |
| | | | 405792.00 | 3344539.00 |
| | | | 405782.09 | 3344524.10 |
| | | | 405779.94 | 3344518.38 |
| | | | 405773.53 | 3344504.71 |
| | | | 405773.28 | 3344497.48 |
| | | | 405782.83 | 3344481.17 |
| | | | 405788.78 | 3344471.01 |
| | | | 405793.00 | 3344466.10 |

| | | | | |
|---|---|---|---|---|
| | | | 405799.78<br>405798.32<br>405814.80<br>405819.50<br>405824.62<br>405827.90<br>405827.79<br>405824.05<br>405824.26<br>405824.74<br>405825.18<br>405831.81<br>405832.14<br>405838.90<br>405838.36<br>405844.89<br>405847.58 | 3344462.11<br>3344459.49<br>3344422.92<br>3344425.71<br>3344427.30<br>3344397.93<br>3344393.97<br>3344393.37<br>3344391.79<br>3344388.09<br>3344384.76<br>3344361.90<br>3344360.96<br>3344345.92<br>3344344.17<br>3344330.61<br>3344326.23 |
| 50. | КЛ50_1 | 203.14 | 405940.98<br>405927.92<br>405928.77<br>405924.32<br>405913.02<br>405912.90<br>405912.24<br>405871.04<br>405869.19<br>405880.62<br>405885.95<br>405888.11<br>405889.42<br>405891.59<br>405900.84<br>405926.54<br>405940.98 | 3344219.90<br>3344244.28<br>3344244.73<br>3344252.11<br>3344273.53<br>3344273.79<br>3344273.49<br>3344253.44<br>3344252.26<br>3344233.67<br>3344225.64<br>3344224.21<br>3344221.82<br>3344217.85<br>3344216.30<br>3344212.88<br>3344219.90 |
| 51. | КЛ51 | 177.86 | 405833.84<br>405817.99<br>405810.43<br>405815.92<br>405822.43<br>405822.03<br>405840.80<br>405848.21<br>405864.57<br>405872.32<br>405872.04<br>405845.32<br>405840.47<br>405833.84 | 3344285.77<br>3344279.85<br>3344265.81<br>3344259.90<br>3344252.89<br>3344252.62<br>3344232.37<br>3344230.31<br>3344227.28<br>3344233.06<br>3344233.56<br>3344270.13<br>3344276.77<br>3344285.77 |
| 52. | КЛ52 | 452.07 | 405629.46<br>405619.07<br>405605.43<br>405599.07<br>405596.38<br>405550.49 | 3343437.81<br>3343443.29<br>3343427.44<br>3343420.70<br>3343422.25<br>3343364.21 |

| | | | | |
|---|---|---|---|---|
| | | | 405531.24<br>405529.32<br>405511.98<br>405495.70<br>405493.80<br>405498.43<br>405506.20<br>405516.40<br>405562.45<br>405578.65<br>405583.70<br>405636.35<br>405629.46 | 3343377.63<br>3343374.45<br>3343385.47<br>3343395.82<br>3343399.70<br>3343422.39<br>3343456.79<br>3343482.07<br>3343470.95<br>3343463.04<br>3343475.45<br>3343481.50<br>3343437.81 |
| 53. | КЛ53 | 442.86 | 406012.80<br>406014.11<br>406027.58<br>406028.16<br>406028.59<br>406052.75<br>406045.48<br>406045.26<br>406039.43<br>406033.70<br>406028.80<br>406027.89<br>406026.02<br>405995.07<br>405980.27<br>405954.19<br>405940.18<br>405916.92<br>405938.83<br>405960.51<br>405978.36<br>406002.07<br>406002.42<br>406007.61<br>406012.80 | 3343582.07<br>3343581.36<br>3343584.48<br>3343584.12<br>3343584.80<br>3343589.47<br>3343611.58<br>3343612.13<br>3343630.62<br>3343650.60<br>3343669.59<br>3343672.48<br>3343671.83<br>3343705.62<br>3343724.40<br>3343703.45<br>3343693.02<br>3343677.05<br>3343650.53<br>3343609.74<br>3343614.47<br>3343620.61<br>3343620.71<br>3343601.39<br>3343582.07 |
| 54. | КЛ54 | 614.26 | 406035.44<br>405997.31<br>406006.34<br>406009.86<br>405992.36<br>405981.32<br>405969.97<br>405964.75<br>405947.48<br>405929.04<br>405935.65<br>405925.25<br>405914.23<br>405981.23<br>405985.49<br>405989.12<br>406005.79 | 3343675.91<br>3343719.09<br>3343730.55<br>3343751.98<br>3343743.35<br>3343763.16<br>3343781.27<br>3343778.16<br>3343805.30<br>3343835.33<br>3343839.59<br>3343842.76<br>3343857.94<br>3343906.71<br>3343895.99<br>3343898.38<br>3343869.00 |

| | | | | |
|---|---|---|---|---|
| | | | 406002.13<br>406012.63<br>406013.40<br>406025.42<br>406026.61<br>406036.71<br>406048.20<br>406058.50<br>406059.60<br>406055.00<br>406036.52<br>406035.44 | 3343865.64<br>3343843.53<br>3343841.48<br>3343816.21<br>3343813.85<br>3343793.90<br>3343771.20<br>3343751.70<br>3343731.60<br>3343713.87<br>3343678.01<br>3343675.91 |
| 55. | КЛ55 | 280.01 | 405891.32<br>405911.40<br>405913.37<br>405934.06<br>405935.74<br>405937.33<br>405962.17<br>405927.86<br>405903.00<br>405903.40<br>405884.25<br>405883.59<br>405861.70<br>405875.65<br>405891.32 | 3343466.27<br>3343483.64<br>3343481.35<br>3343497.50<br>3343498.81<br>3343497.20<br>3343516.32<br>3343558.02<br>3343536.03<br>3343535.57<br>3343518.00<br>3343518.73<br>3343499.82<br>3343484.02<br>3343466.27 |
| 56. | КЛ56 | 913.23 | 405853.93<br>405897.95<br>405904.79<br>405908.32<br>405880.24<br>405907.62<br>405909.67<br>405931.37<br>405928.86<br>405928.80<br>405928.46<br>405909.29<br>405898.83<br>405891.56<br>405902.19<br>405903.86<br>405911.89<br>405932.29<br>405962.72<br>405962.23<br>405954.21<br>405955.15<br>405947.85<br>405940.60<br>405931.95<br>405928.72<br>405918.35<br>405911.62<br>405901.76 | 3343514.38<br>3343553.56<br>3343558.56<br>3343561.14<br>3343591.24<br>3343613.95<br>3343611.87<br>3343629.88<br>3343634.84<br>3343641.41<br>3343646.44<br>3343671.04<br>3343664.16<br>3343673.90<br>3343681.32<br>3343678.40<br>3343683.15<br>3343698.25<br>3343721.07<br>3343722.48<br>3343739.51<br>3343740.14<br>3343757.38<br>3343774.50<br>3343794.93<br>3343800.59<br>3343814.32<br>3343822.47<br>3343827.46 |

| | | | | |
|---|---|---|---|---|
| | | | 405894.32<br>405884.93<br>405876.71<br>405879.15<br>405873.69<br>405871.35<br>405866.67<br>405859.99<br>405854.38<br>405852.06<br>405839.70<br>405827.10<br>405789.55<br>405790.35<br>405777.75<br>405777.49<br>405767.59<br>405767.65<br>405753.38<br>405754.19<br>405772.85<br>405773.63<br>405777.41<br>405780.74<br>405786.53<br>405796.27<br>405799.35<br>405807.38<br>405802.18<br>405803.45<br>405805.63<br>405806.91<br>405815.68<br>405831.74<br>405834.40<br>405853.93 | 3343828.93<br>3343821.96<br>3343815.86<br>3343812.88<br>3343808.71<br>3343811.73<br>3343808.14<br>3343815.29<br>3343810.50<br>3343812.58<br>3343801.70<br>3343790.58<br>3343758.74<br>3343757.73<br>3343746.51<br>3343745.17<br>3343735.88<br>3343734.13<br>3343719.52<br>3343712.24<br>3343684.47<br>3343683.39<br>3343678.15<br>3343671.20<br>3343662.10<br>3343646.79<br>3343641.49<br>3343627.67<br>3343622.85<br>3343605.72<br>3343590.56<br>3343587.34<br>3343572.83<br>3343548.75<br>3343544.76<br>3343514.38 |
| 57. | KJI57 | 1149.00 | 405723.56<br>405723.66<br>405736.68<br>405735.90<br>405747.60<br>405748.29<br>405752.31<br>405751.54<br>405755.55<br>405756.18<br>405759.63<br>405757.15<br>405774.59<br>405801.60<br>405809.71<br>405827.24<br>405839.23<br>405839.51<br>405839.07<br>405827.19 | 3343978.06<br>3343977.91<br>3343987.71<br>3343988.75<br>3343998.06<br>3343997.20<br>3344000.48<br>3344001.26<br>3344004.46<br>3344003.64<br>3344006.45<br>3344009.83<br>3344021.71<br>3344042.36<br>3344026.42<br>3344036.49<br>3344015.84<br>3344012.70<br>3343997.57<br>3343992.05 |

| | | | | |
|---|---|---|---|---|
| | | | 405831.49 | 3343983.60 |
| | | | 405808.30 | 3343971.18 |
| | | | 405811.07 | 3343967.10 |
| | | | 405815.14 | 3343961.09 |
| | | | 405815.25 | 3343957.91 |
| | | | 405815.72 | 3343945.02 |
| | | | 405814.97 | 3343941.78 |
| | | | 405812.14 | 3343934.24 |
| | | | 405811.70 | 3343934.29 |
| | | | 405811.54 | 3343934.14 |
| | | | 405806.45 | 3343927.11 |
| | | | 405807.06 | 3343924.85 |
| | | | 405808.58 | 3343925.82 |
| | | | 405814.43 | 3343904.83 |
| | | | 405812.60 | 3343904.17 |
| | | | 405813.92 | 3343899.46 |
| | | | 405815.21 | 3343894.25 |
| | | | 405827.82 | 3343902.23 |
| | | | 405831.07 | 3343890.52 |
| | | | 405842.89 | 3343897.71 |
| | | | 405845.01 | 3343892.03 |
| | | | 405866.23 | 3343853.85 |
| | | | 405853.68 | 3343845.90 |
| | | | 405843.63 | 3343838.48 |
| | | | 405835.63 | 3343841.96 |
| | | | 405829.26 | 3343846.33 |
| | | | 405823.65 | 3343853.61 |
| | | | 405820.20 | 3343851.43 |
| | | | 405830.32 | 3343838.29 |
| | | | 405839.39 | 3343835.22 |
| | | | 405843.86 | 3343821.89 |
| | | | 405831.03 | 3343814.53 |
| | | | 405826.53 | 3343812.36 |
| | | | 405821.57 | 3343809.98 |
| | | | 405802.24 | 3343795.31 |
| | | | 405776.19 | 3343826.93 |
| | | | 405770.46 | 3343835.20 |
| | | | 405766.03 | 3343848.48 |
| | | | 405747.66 | 3343872.76 |
| | | | 405746.03 | 3343874.86 |
| | | | 405742.57 | 3343876.84 |
| | | | 405737.61 | 3343873.74 |
| | | | 405744.42 | 3343866.03 |
| | | | 405745.64 | 3343865.46 |
| | | | 405749.17 | 3343860.65 |
| | | | 405743.65 | 3343856.50 |
| | | | 405744.92 | 3343854.81 |
| | | | 405747.59 | 3343856.53 |
| | | | 405758.50 | 3343845.22 |
| | | | 405757.04 | 3343844.03 |
| | | | 405763.45 | 3343835.18 |
| | | | 405762.46 | 3343825.52 |
| | | | 405765.47 | 3343821.49 |
| | | | 405777.85 | 3343805.07 |
| | | | 405791.42 | 3343787.25 |
| | | | 405751.85 | 3343756.21 |
| | | | 405736.55 | 3343776.45 |

| | | | | |
|---|---|---|---|---|
| | | | 405723.98<br>405699.65<br>405695.05<br>405672.19<br>405683.24<br>405664.06<br>405663.52<br>405664.08<br>405663.76<br>405663.47<br>405654.64<br>405647.22<br>405674.33<br>405679.33<br>405698.84<br>405705.20<br>405713.99<br>405712.37<br>405721.06<br>405723.56 | 3343792.92<br>3343825.16<br>3343830.12<br>3343860.03<br>3343868.30<br>3343892.22<br>3343893.19<br>3343893.40<br>3343894.32<br>3343894.22<br>3343906.13<br>3343916.00<br>3343936.34<br>3343940.63<br>3343957.41<br>3343962.67<br>3343969.53<br>3343972.56<br>3343981.25<br>3343978.06 |
| 58. | КЛ58 | 134.72 | 405844.00<br>405836.85<br>405823.68<br>405822.48<br>405844.00 | 3343969.63<br>3343913.91<br>3343932.70<br>3343966.54<br>3343969.63 |
| 59. | КЛ59 | 731.88 | 405777.60<br>405775.41<br>405767.26<br>405766.51<br>405759.73<br>405760.54<br>405757.08<br>405756.40<br>405755.46<br>405749.35<br>405744.53<br>405745.12<br>405742.05<br>405739.66<br>405739.15<br>405732.13<br>405733.13<br>405725.06<br>405724.02<br>405720.52<br>405723.06<br>405722.44<br>405722.90<br>405717.55<br>405714.10<br>405710.54<br>405706.01<br>405700.40<br>405694.75<br>405686.92 | 3344056.25<br>3344054.08<br>3344047.20<br>3344048.14<br>3344042.50<br>3344041.66<br>3344038.96<br>3344039.77<br>3344039.00<br>3344033.88<br>3344029.53<br>3344028.72<br>3344025.94<br>3344024.40<br>3344025.11<br>3344019.50<br>3344018.24<br>3344011.43<br>3344012.76<br>3344009.95<br>3344006.52<br>3344005.93<br>3344005.59<br>3344001.24<br>3344004.05<br>3344001.11<br>3343997.37<br>3343992.71<br>3343988.03<br>3343981.56 |

| | | | | |
|---|---|---|---|---|
| | | | 405687.27<br>405679.41<br>405650.84<br>405647.78<br>405628.08<br>405609.59<br>405595.02<br>405595.46<br>405596.21<br>405588.58<br>405586.35<br>405555.55<br>405555.70<br>405611.13<br>405631.13<br>405641.47<br>405645.28<br>405639.86<br>405639.64<br>405626.83<br>405648.11<br>405658.47<br>405660.33<br>405651.76<br>405651.80<br>405651.54<br>405664.61<br>405695.54<br>405716.42<br>405724.49<br>405733.09<br>405739.77<br>405739.44<br>405745.71<br>405748.75<br>405750.11<br>405756.79<br>405752.78<br>405759.51<br>405760.84<br>405761.95<br>405762.39<br>405766.27<br>405767.31<br>405769.10<br>405772.77<br>405777.60 | 3343980.89<br>3343973.44<br>3343952.51<br>3343950.27<br>3343977.46<br>3344002.98<br>3344021.94<br>3344028.47<br>3344029.36<br>3344039.07<br>3344037.25<br>3344074.06<br>3344082.87<br>3344119.21<br>3344094.78<br>3344084.88<br>3344090.04<br>3344095.70<br>3344099.12<br>3344114.59<br>3344129.70<br>3344120.23<br>3344121.85<br>3344129.62<br>3344129.68<br>3344129.91<br>3344143.05<br>3344125.88<br>3344112.96<br>3344108.09<br>3344102.06<br>3344097.37<br>3344095.18<br>3344089.57<br>3344086.64<br>3344087.96<br>3344080.92<br>3344077.54<br>3344070.78<br>3344071.95<br>3344070.65<br>3344070.93<br>3344066.68<br>3344066.16<br>3344063.94<br>3344062.07<br>3344056.25 |
| 60. | КЛ60 | 734.20 | 405834.78<br>405829.66<br>405802.52<br>405769.08<br>405756.62<br>405732.34<br>405733.80<br>405749.01<br>405763.15 | 3343444.45<br>3343453.20<br>3343439.41<br>3343420.86<br>3343445.16<br>3343437.05<br>3343435.02<br>3343439.98<br>3343415.19 |

| | | | | |
|---|---|---|---|---|
| | | | 405751.88<br>405732.08<br>405715.29<br>405682.13<br>405673.07<br>405665.92<br>405657.95<br>405653.65<br>405651.90<br>405645.97<br>405646.05<br>405667.53<br>405669.13<br>405686.27<br>405691.66<br>405700.10<br>405731.10<br>405742.67<br>405769.66<br>405785.98<br>405789.18<br>405794.85<br>405809.17<br>405826.41<br>405851.60<br>405877.35<br>405878.90<br>405868.70<br>405853.70<br>405834.78 | 3343398.55<br>3343372.22<br>3343384.39<br>3343410.53<br>3343416.62<br>3343422.26<br>3343430.22<br>3343435.69<br>3343444.60<br>3343481.52<br>3343482.84<br>3343485.35<br>3343484.33<br>3343486.11<br>3343486.67<br>3343488.80<br>3343498.24<br>3343501.85<br>3343510.29<br>3343515.39<br>3343517.47<br>3343506.44<br>3343530.50<br>3343541.85<br>3343502.22<br>3343465.05<br>3343461.42<br>3343456.38<br>3343453.53<br>3343444.45 |
| 61. | КЛ61 | 157.22 | 406006.92<br>405976.98<br>405951.60<br>405973.01<br>406006.92 | 3343559.98<br>3343582.24<br>3343557.83<br>3343527.09<br>3343559.98 |
| 62. | КЛ62 | 2488.19 | 405845.09<br>405848.27<br>405860.09<br>405886.05<br>405915.93<br>405932.95<br>405956.71<br>405954.90<br>405972.17<br>405985.85<br>406015.27<br>406028.01<br>406042.44<br>406050.75<br>406058.13<br>406053.24<br>406078.89<br>406066.42<br>406053.17<br>406053.99 | 3343443.94<br>3343438.21<br>3343443.72<br>3343455.84<br>3343464.07<br>3343472.97<br>3343485.40<br>3343487.57<br>3343498.98<br>3343508.89<br>3343550.59<br>3343568.77<br>3343566.74<br>3343558.13<br>3343548.34<br>3343544.29<br>3343529.47<br>3343518.26<br>3343506.05<br>3343505.03 |

| | | | | |
|---|---|---|---|---|
| | | | 406055.91 | 3343503.27 |
| | | | 406030.31 | 3343475.21 |
| | | | 406020.90 | 3343466.98 |
| | | | 406009.09 | 3343456.27 |
| | | | 406007.03 | 3343454.82 |
| | | | 405986.43 | 3343440.32 |
| | | | 405986.84 | 3343439.72 |
| | | | 405980.95 | 3343435.31 |
| | | | 405978.11 | 3343432.71 |
| | | | 405972.21 | 3343429.19 |
| | | | 405971.89 | 3343428.74 |
| | | | 405964.30 | 3343423.47 |
| | | | 405964.01 | 3343423.85 |
| | | | 405961.60 | 3343422.18 |
| | | | 405948.43 | 3343413.03 |
| | | | 405945.09 | 3343410.55 |
| | | | 405946.23 | 3343409.19 |
| | | | 405922.85 | 3343393.68 |
| | | | 405904.26 | 3343382.60 |
| | | | 405903.32 | 3343383.95 |
| | | | 405898.47 | 3343379.37 |
| | | | 405894.83 | 3343377.36 |
| | | | 405894.04 | 3343378.30 |
| | | | 405884.30 | 3343370.83 |
| | | | 405878.57 | 3343366.37 |
| | | | 405871.44 | 3343361.68 |
| | | | 405862.01 | 3343355.66 |
| | | | 405860.06 | 3343354.47 |
| | | | 405859.49 | 3343353.41 |
| | | | 405855.76 | 3343350.36 |
| | | | 405853.01 | 3343350.15 |
| | | | 405845.21 | 3343345.33 |
| | | | 405844.66 | 3343346.37 |
| | | | 405827.18 | 3343336.23 |
| | | | 405826.91 | 3343336.79 |
| | | | 405824.21 | 3343335.58 |
| | | | 405822.67 | 3343334.13 |
| | | | 405820.47 | 3343332.98 |
| | | | 405818.11 | 3343332.38 |
| | | | 405817.43 | 3343332.45 |
| | | | 405813.35 | 3343330.73 |
| | | | 405812.34 | 3343331.09 |
| | | | 405810.55 | 3343328.46 |
| | | | 405784.76 | 3343314.25 |
| | | | 405776.68 | 3343310.89 |
| | | | 405774.28 | 3343309.20 |
| | | | 405774.62 | 3343308.65 |
| | | | 405770.70 | 3343305.44 |
| | | | 405767.48 | 3343304.12 |
| | | | 405756.33 | 3343298.57 |
| | | | 405748.58 | 3343292.70 |
| | | | 405741.67 | 3343289.21 |
| | | | 405741.13 | 3343288.86 |
| | | | 405741.81 | 3343287.16 |
| | | | 405735.96 | 3343283.55 |
| | | | 405735.01 | 3343284.79 |
| | | | 405724.98 | 3343279.11 |

| | | | | |
|---|---|---|---|---|
| | | | 405724.40 | 3343280.54 |
| | | | 405723.23 | 3343280.32 |
| | | | 405723.02 | 3343280.69 |
| | | | 405718.82 | 3343276.71 |
| | | | 405715.13 | 3343275.53 |
| | | | 405714.47 | 3343276.25 |
| | | | 405707.09 | 3343272.49 |
| | | | 405707.36 | 3343272.15 |
| | | | 405701.03 | 3343266.99 |
| | | | 405698.03 | 3343266.03 |
| | | | 405696.68 | 3343266.20 |
| | | | 405686.05 | 3343262.11 |
| | | | 405686.11 | 3343261.57 |
| | | | 405683.65 | 3343260.11 |
| | | | 405681.10 | 3343259.24 |
| | | | 405680.78 | 3343260.18 |
| | | | 405676.02 | 3343258.85 |
| | | | 405628.63 | 3343244.72 |
| | | | 405622.16 | 3343242.46 |
| | | | 405621.72 | 3343243.58 |
| | | | 405614.48 | 3343240.82 |
| | | | 405611.82 | 3343239.97 |
| | | | 405606.92 | 3343238.69 |
| | | | 405606.76 | 3343239.35 |
| | | | 405602.40 | 3343238.37 |
| | | | 405602.40 | 3343236.80 |
| | | | 405595.83 | 3343235.60 |
| | | | 405595.36 | 3343236.78 |
| | | | 405591.97 | 3343236.01 |
| | | | 405592.09 | 3343235.55 |
| | | | 405583.29 | 3343234.42 |
| | | | 405576.83 | 3343233.39 |
| | | | 405575.34 | 3343233.15 |
| | | | 405572.56 | 3343231.78 |
| | | | 405569.02 | 3343231.11 |
| | | | 405561.78 | 3343231.14 |
| | | | 405555.19 | 3343230.71 |
| | | | 405555.31 | 3343229.99 |
| | | | 405548.84 | 3343229.01 |
| | | | 405535.77 | 3343227.91 |
| | | | 405535.71 | 3343224.27 |
| | | | 405491.43 | 3343219.65 |
| | | | 405489.25 | 3343234.88 |
| | | | 405490.57 | 3343235.48 |
| | | | 405489.10 | 3343241.92 |
| | | | 405491.11 | 3343246.52 |
| | | | 405482.30 | 3343252.65 |
| | | | 405494.58 | 3343270.61 |
| | | | 405495.62 | 3343271.97 |
| | | | 405489.58 | 3343276.77 |
| | | | 405475.70 | 3343256.00 |
| | | | 405472.39 | 3343257.42 |
| | | | 405467.44 | 3343262.41 |
| | | | 405456.33 | 3343277.00 |
| | | | 405445.54 | 3343294.02 |
| | | | 405439.35 | 3343307.10 |
| | | | 405438.55 | 3343311.32 |

| | | | | |
|---|---|---|---|---|
| | | | 405439.25 | 3343312.44 |
| | | | 405429.29 | 3343324.57 |
| | | | 405431.47 | 3343326.45 |
| | | | 405427.12 | 3343332.06 |
| | | | 405424.35 | 3343336.44 |
| | | | 405424.62 | 3343339.56 |
| | | | 405417.86 | 3343347.87 |
| | | | 405425.51 | 3343355.86 |
| | | | 405426.12 | 3343355.97 |
| | | | 405413.30 | 3343368.58 |
| | | | 405409.43 | 3343365.17 |
| | | | 405401.97 | 3343373.40 |
| | | | 405405.41 | 3343376.15 |
| | | | 405399.54 | 3343383.82 |
| | | | 405393.79 | 3343390.88 |
| | | | 405387.58 | 3343399.71 |
| | | | 405381.64 | 3343394.45 |
| | | | 405366.43 | 3343415.49 |
| | | | 405367.80 | 3343416.91 |
| | | | 405352.64 | 3343436.94 |
| | | | 405352.94 | 3343437.29 |
| | | | 405352.34 | 3343437.58 |
| | | | 405350.43 | 3343436.38 |
| | | | 405337.46 | 3343453.75 |
| | | | 405338.80 | 3343456.77 |
| | | | 405335.65 | 3343460.58 |
| | | | 405331.43 | 3343461.26 |
| | | | 405322.84 | 3343473.08 |
| | | | 405323.44 | 3343473.61 |
| | | | 405321.47 | 3343476.23 |
| | | | 405313.26 | 3343486.92 |
| | | | 405314.37 | 3343487.79 |
| | | | 405304.34 | 3343501.39 |
| | | | 405307.09 | 3343503.85 |
| | | | 405296.52 | 3343516.28 |
| | | | 405297.18 | 3343516.99 |
| | | | 405279.65 | 3343538.35 |
| | | | 405293.48 | 3343547.30 |
| | | | 405300.33 | 3343552.57 |
| | | | 405336.00 | 3343573.74 |
| | | | 405333.15 | 3343578.16 |
| | | | 405338.32 | 3343581.66 |
| | | | 405341.36 | 3343576.88 |
| | | | 405347.86 | 3343580.58 |
| | | | 405346.13 | 3343583.63 |
| | | | 405353.15 | 3343587.77 |
| | | | 405351.43 | 3343592.07 |
| | | | 405358.00 | 3343594.40 |
| | | | 405357.91 | 3343595.17 |
| | | | 405366.84 | 3343597.19 |
| | | | 405369.18 | 3343594.61 |
| | | | 405375.00 | 3343598.04 |
| | | | 405376.12 | 3343596.70 |
| | | | 405380.61 | 3343599.37 |
| | | | 405386.28 | 3343602.41 |
| | | | 405392.57 | 3343605.03 |
| | | | 405392.87 | 3343605.61 |

| | | | | |
|---|---|---|---|---|
| | | | 405402.07 | 3343589.06 |
| | | | 405407.54 | 3343583.71 |
| | | | 405410.63 | 3343578.94 |
| | | | 405426.83 | 3343563.17 |
| | | | 405441.90 | 3343548.50 |
| | | | 405457.16 | 3343540.98 |
| | | | 405463.58 | 3343537.83 |
| | | | 405470.81 | 3343530.87 |
| | | | 405482.60 | 3343518.35 |
| | | | 405491.12 | 3343510.32 |
| | | | 405501.40 | 3343491.00 |
| | | | 405501.61 | 3343473.18 |
| | | | 405498.07 | 3343450.68 |
| | | | 405497.27 | 3343445.63 |
| | | | 405493.26 | 3343432.41 |
| | | | 405484.65 | 3343400.40 |
| | | | 405483.03 | 3343394.37 |
| | | | 405519.50 | 3343371.63 |
| | | | 405521.81 | 3343370.19 |
| | | | 405538.95 | 3343358.50 |
| | | | 405555.34 | 3343347.33 |
| | | | 405559.50 | 3343351.91 |
| | | | 405554.77 | 3343355.99 |
| | | | 405558.73 | 3343361.24 |
| | | | 405563.12 | 3343366.83 |
| | | | 405567.87 | 3343372.49 |
| | | | 405572.31 | 3343378.24 |
| | | | 405578.98 | 3343386.38 |
| | | | 405598.85 | 3343406.62 |
| | | | 405616.75 | 3343424.86 |
| | | | 405623.48 | 3343431.72 |
| | | | 405629.77 | 3343430.31 |
| | | | 405647.43 | 3343418.08 |
| | | | 405639.12 | 3343408.50 |
| | | | 405642.80 | 3343405.81 |
| | | | 405648.70 | 3343400.94 |
| | | | 405660.32 | 3343416.53 |
| | | | 405663.52 | 3343414.77 |
| | | | 405698.64 | 3343388.43 |
| | | | 405733.49 | 3343362.29 |
| | | | 405718.39 | 3343343.42 |
| | | | 405721.24 | 3343340.33 |
| | | | 405721.90 | 3343339.62 |
| | | | 405723.00 | 3343338.70 |
| | | | 405736.55 | 3343354.28 |
| | | | 405742.76 | 3343366.21 |
| | | | 405747.02 | 3343371.87 |
| | | | 405752.32 | 3343378.52 |
| | | | 405753.98 | 3343380.48 |
| | | | 405757.94 | 3343382.45 |
| | | | 405759.35 | 3343384.50 |
| | | | 405767.97 | 3343394.12 |
| | | | 405771.66 | 3343397.91 |
| | | | 405771.33 | 3343403.24 |
| | | | 405787.11 | 3343411.91 |
| | | | 405814.52 | 3343426.66 |
| | | | 405837.14 | 3343439.44 |

| | | | | |
|---|---|---|---|---|
| | | | 405845.09 | 3343443.94 |
| 63. | КЛ63 | 230.66 | 405712.81<br>405762.33<br>405787.74<br>405802.94<br>405780.91<br>405727.88<br>405712.81 | 3343542.63<br>3343564.60<br>3343574.50<br>3343544.99<br>3343528.54<br>3343512.98<br>3343542.63 |
| 64. | КЛ64 | 938.72 | 405686.95<br>405707.83<br>405724.53<br>405709.52<br>405705.60<br>405702.50<br>405704.76<br>405695.88<br>405688.24<br>405692.48<br>405709.71<br>405721.32<br>405757.66<br>405757.77<br>405800.24<br>405792.46<br>405791.67<br>405744.66<br>405727.81<br>405724.83<br>405712.85<br>405699.37<br>405724.47<br>405728.57<br>405731.48<br>405742.33<br>405756.92<br>405759.60<br>405767.23<br>405772.12<br>405789.46<br>405777.14<br>405764.84<br>405752.50<br>405748.61<br>405735.60<br>405728.43<br>405717.78<br>405689.64<br>405685.73<br>405683.06<br>405677.53<br>405671.36<br>405667.54<br>405663.53<br>405661.25<br>405653.07 | 3343501.00<br>3343507.08<br>3343511.95<br>3343541.43<br>3343540.00<br>3343546.10<br>3343548.14<br>3343561.34<br>3343572.70<br>3343575.67<br>3343549.65<br>3343553.78<br>3343575.76<br>3343575.56<br>3343588.56<br>3343627.44<br>3343628.99<br>3343599.44<br>3343600.94<br>3343599.09<br>3343589.90<br>3343608.45<br>3343627.71<br>3343621.03<br>3343617.22<br>3343603.00<br>3343612.71<br>3343614.25<br>3343619.09<br>3343622.65<br>3343633.36<br>3343647.48<br>3343661.58<br>3343675.73<br>3343672.60<br>3343684.93<br>3343681.11<br>3343691.23<br>3343675.65<br>3343672.97<br>3343671.05<br>3343667.34<br>3343663.16<br>3343660.45<br>3343657.94<br>3343661.39<br>3343656.60 |

| | | | | |
|---|---|---|---|---|
| | | | 405652.34<br>405646.45<br>405648.04<br>405636.31<br>405629.43<br>405620.39<br>405614.57<br>405613.87<br>405609.55<br>405607.76<br>405593.85<br>405605.59<br>405619.69<br>405629.68<br>405656.86<br>405671.09<br>405674.43<br>405686.95 | 3343657.99<br>3343654.69<br>3343651.60<br>3343645.14<br>3343641.36<br>3343636.58<br>3343633.50<br>3343634.82<br>3343632.49<br>3343636.34<br>3343627.58<br>3343609.87<br>3343592.47<br>3343578.88<br>3343541.90<br>3343522.55<br>3343518.01<br>3343501.00 |
| 65. | КЛ65 | 354.77 | 405665.10<br>405671.00<br>405640.16<br>405617.73<br>405603.17<br>405588.37<br>405575.65<br>405575.17<br>405563.44<br>405554.86<br>405542.25<br>405521.95<br>405521.76<br>405567.44<br>405571.07<br>405573.94<br>405633.38<br>405633.99<br>405641.49<br>405665.10 | 3343703.46<br>3343688.33<br>3343672.94<br>3343665.97<br>3343666.21<br>3343666.44<br>3343669.35<br>3343669.29<br>3343667.80<br>3343679.06<br>3343671.97<br>3343676.35<br>3343685.33<br>3343700.81<br>3343689.19<br>3343692.37<br>3343707.86<br>3343707.58<br>3343694.20<br>3343703.46 |
| 66. | КЛ66 | 863.93 | 405666.28<br>405659.67<br>405659.14<br>405673.60<br>405700.51<br>405726.43<br>405722.37<br>405726.85<br>405731.63<br>405743.38<br>405739.07<br>405734.12<br>405718.51<br>405716.48<br>405699.81<br>405691.50<br>405681.18 | 3343870.43<br>3343865.77<br>3343865.21<br>3343846.87<br>3343812.74<br>3343779.46<br>3343775.05<br>3343766.66<br>3343770.03<br>3343751.64<br>3343749.32<br>3343746.65<br>3343736.52<br>3343735.20<br>3343724.91<br>3343719.78<br>3343734.51 |

| | | | | |
|---|---|---|---|---|
| | | | 405699.54 | 3343747.43 |
| | | | 405694.83 | 3343754.45 |
| | | | 405667.49 | 3343736.83 |
| | | | 405674.25 | 3343728.26 |
| | | | 405675.91 | 3343726.21 |
| | | | 405653.06 | 3343711.39 |
| | | | 405651.37 | 3343713.38 |
| | | | 405644.10 | 3343725.75 |
| | | | 405647.79 | 3343728.11 |
| | | | 405643.44 | 3343734.20 |
| | | | 405639.80 | 3343731.64 |
| | | | 405641.33 | 3343727.76 |
| | | | 405629.35 | 3343717.52 |
| | | | 405623.15 | 3343717.46 |
| | | | 405619.94 | 3343723.05 |
| | | | 405607.14 | 3343719.79 |
| | | | 405581.42 | 3343715.34 |
| | | | 405574.06 | 3343714.49 |
| | | | 405562.78 | 3343710.06 |
| | | | 405560.20 | 3343708.01 |
| | | | 405543.13 | 3343703.14 |
| | | | 405542.79 | 3343703.71 |
| | | | 405531.79 | 3343700.21 |
| | | | 405504.04 | 3343691.37 |
| | | | 405490.59 | 3343710.03 |
| | | | 405512.04 | 3343747.86 |
| | | | 405511.48 | 3343748.65 |
| | | | 405516.05 | 3343755.19 |
| | | | 405521.79 | 3343762.21 |
| | | | 405526.70 | 3343768.06 |
| | | | 405530.35 | 3343771.74 |
| | | | 405528.16 | 3343774.56 |
| | | | 405531.26 | 3343777.08 |
| | | | 405530.94 | 3343778.19 |
| | | | 405535.51 | 3343782.53 |
| | | | 405534.54 | 3343783.89 |
| | | | 405542.84 | 3343790.73 |
| | | | 405547.67 | 3343794.95 |
| | | | 405553.23 | 3343799.46 |
| | | | 405549.84 | 3343804.30 |
| | | | 405569.48 | 3343819.14 |
| | | | 405570.82 | 3343820.13 |
| | | | 405565.08 | 3343826.81 |
| | | | 405573.83 | 3343833.88 |
| | | | 405575.90 | 3343834.49 |
| | | | 405578.08 | 3343835.76 |
| | | | 405584.40 | 3343840.55 |
| | | | 405589.35 | 3343844.17 |
| | | | 405585.04 | 3343849.80 |
| | | | 405593.96 | 3343858.68 |
| | | | 405595.47 | 3343857.58 |
| | | | 405611.17 | 3343872.85 |
| | | | 405612.29 | 3343872.82 |
| | | | 405627.06 | 3343885.35 |
| | | | 405641.53 | 3343896.58 |
| | | | 405645.12 | 3343899.31 |
| | | | 405645.61 | 3343899.78 |

| | | | | |
|---|---|---|---|---|
| | | | 405657.72<br>405659.16<br>405661.24<br>405666.28 | 3343884.04<br>3343881.58<br>3343878.39<br>3343870.43 |
| 67. | КЛ67 | 628.31 | 405547.80<br>405567.98<br>405561.79<br>405567.68<br>405574.27<br>405592.18<br>405565.04<br>405569.78<br>405571.43<br>405592.14<br>405610.10<br>405625.36<br>405625.04<br>405634.93<br>405641.58<br>405630.40<br>405622.14<br>405602.92<br>405599.41<br>405595.23<br>405566.76<br>405539.02<br>405539.42<br>405536.12<br>405537.21<br>405523.87<br>405522.63<br>405521.97<br>405517.69<br>405517.58<br>405509.54<br>405506.68<br>405499.54<br>405494.81<br>405494.71<br>405484.78<br>405472.87<br>405471.23<br>405461.88<br>405482.85<br>405483.31<br>405505.12<br>405538.77<br>405540.55<br>405547.80 | 3344060.96<br>3344034.78<br>3344029.06<br>3344021.57<br>3344026.63<br>3344003.40<br>3343981.18<br>3343974.73<br>3343975.98<br>3343992.92<br>3343970.33<br>3343950.10<br>3343949.83<br>3343936.05<br>3343926.78<br>3343917.10<br>3343909.95<br>3343893.30<br>3343893.83<br>3343890.35<br>3343865.88<br>3343899.37<br>3343899.88<br>3343903.70<br>3343904.59<br>3343919.78<br>3343918.63<br>3343918.07<br>3343922.99<br>3343923.78<br>3343934.22<br>3343931.71<br>3343939.56<br>3343944.92<br>3343945.40<br>3343957.82<br>3343971.45<br>3343969.81<br>3343979.57<br>3344006.34<br>3344006.90<br>3344026.61<br>3344057.25<br>3344055.40<br>3344060.96 |
| 68. | КЛ68 | 663.83 | 405469.53<br>405451.24<br>405431.95<br>405434.50<br>405431.36<br>405420.09 | 3343723.24<br>3343702.42<br>3343718.70<br>3343722.24<br>3343725.23<br>3343733.82 |

| | | | | |
|---|---|---|---|---|
| | | | 405437.77<br>405444.65<br>405457.22<br>405459.16<br>405458.70<br>405469.58<br>405476.82<br>405488.62<br>405493.43<br>405500.04<br>405502.49<br>405505.98<br>405506.99<br>405505.94<br>405522.09<br>405522.66<br>405524.07<br>405521.61<br>405537.59<br>405553.39<br>405522.21<br>405507.68<br>405516.26<br>405490.36<br>405482.70<br>405476.03<br>405483.82<br>405492.32<br>405498.78<br>405487.53<br>405487.09<br>405485.64<br>405484.06<br>405475.83<br>405455.01<br>405449.73<br>405469.53 | 3343797.44<br>3343830.56<br>3343871.30<br>3343877.77<br>3343878.38<br>3343911.67<br>3343925.02<br>3343932.09<br>3343927.43<br>3343917.18<br>3343919.05<br>3343915.12<br>3343913.82<br>3343912.97<br>3343893.44<br>3343892.62<br>3343891.04<br>3343888.87<br>3343869.31<br>3343849.56<br>3343822.56<br>3343809.23<br>3343798.78<br>3343775.51<br>3343784.75<br>3343774.78<br>3343770.79<br>3343766.12<br>3343761.26<br>3343744.46<br>3343743.80<br>3343741.60<br>3343739.25<br>3343728.04<br>3343745.86<br>3343739.53<br>3343723.24 |
| 69. | КЛ69 | 968.27 | 405505.62<br>405500.05<br>405499.83<br>405484.50<br>405472.56<br>405455.64<br>405447.76<br>405445.27<br>405442.00<br>405441.28<br>405434.24<br>405444.87<br>405444.73<br>405417.30<br>405397.95<br>405395.96<br>405394.16<br>405392.51<br>405408.79 | 3343543.29<br>3343539.88<br>3343539.73<br>3343529.12<br>3343540.07<br>3343548.71<br>3343554.81<br>3343556.51<br>3343558.72<br>3343559.42<br>3343564.49<br>3343578.41<br>3343579.88<br>3343581.27<br>3343615.27<br>3343618.75<br>3343621.92<br>3343624.81<br>3343635.57 |

| | | | | |
|---|---|---|---|---|
| | | | 405413.34<br>405415.76<br>405421.17<br>405430.29<br>405431.54<br>405433.78<br>405434.21<br>405470.96<br>405483.83<br>405487.80<br>405489.26<br>405485.25<br>405498.85<br>405510.21<br>405510.79<br>405513.77<br>405558.74<br>405594.52<br>405595.71<br>405606.06<br>405608.97<br>405608.05<br>405602.16<br>405611.33<br>405642.47<br>405645.43<br>405665.03<br>405639.72<br>405633.73<br>405602.59<br>405594.68<br>405582.95<br>405573.65<br>405568.70<br>405579.14<br>405566.35<br>405557.40<br>405553.55<br>405525.85<br>405512.19<br>405517.22<br>405507.75<br>405523.95<br>405531.84<br>405533.13<br>405529.02<br>405505.62 | 3343638.58<br>3343637.92<br>3343636.44<br>3343642.42<br>3343640.56<br>3343637.24<br>3343636.61<br>3343654.57<br>3343661.64<br>3343651.32<br>3343651.88<br>3343662.21<br>3343667.87<br>3343668.53<br>3343668.57<br>3343668.63<br>3343657.50<br>3343576.55<br>3343574.50<br>3343556.61<br>3343550.63<br>3343570.11<br>3343580.78<br>3343585.94<br>3343543.97<br>3343539.97<br>3343513.55<br>3343500.82<br>3343497.86<br>3343497.66<br>3343513.97<br>3343510.15<br>3343529.68<br>3343527.68<br>3343491.68<br>3343488.76<br>3343486.72<br>3343487.80<br>3343494.08<br>3343512.97<br>3343515.42<br>3343533.05<br>3343541.70<br>3343545.24<br>3343545.81<br>3343553.71<br>3343543.29 |
| 70. | КЛ70 | 1899.26 | 405216.12<br>405235.45<br>405237.31<br>405238.27<br>405246.68<br>405246.24<br>405254.62<br>405266.35<br>405278.25 | 3343543.42<br>3343547.58<br>3343547.88<br>3343546.67<br>3343536.52<br>3343536.12<br>3343526.10<br>3343511.72<br>3343498.71 |

| | | | | |
|---|---|---|---|---|
| | | | 405278.75 | 3343495.27 |
| | | | 405278.97 | 3343489.13 |
| | | | 405281.08 | 3343490.91 |
| | | | 405297.91 | 3343468.75 |
| | | | 405297.91 | 3343468.75 |
| | | | 405302.38 | 3343462.93 |
| | | | 405300.86 | 3343461.56 |
| | | | 405309.62 | 3343450.26 |
| | | | 405314.37 | 3343444.43 |
| | | | 405316.51 | 3343441.84 |
| | | | 405317.74 | 3343442.88 |
| | | | 405324.50 | 3343434.47 |
| | | | 405331.79 | 3343424.93 |
| | | | 405334.02 | 3343421.25 |
| | | | 405333.74 | 3343420.59 |
| | | | 405348.09 | 3343402.35 |
| | | | 405349.24 | 3343401.74 |
| | | | 405351.88 | 3343398.34 |
| | | | 405355.57 | 3343392.54 |
| | | | 405360.45 | 3343386.38 |
| | | | 405367.81 | 3343376.61 |
| | | | 405369.59 | 3343373.99 |
| | | | 405374.24 | 3343368.22 |
| | | | 405383.67 | 3343356.16 |
| | | | 405386.18 | 3343358.22 |
| | | | 405405.73 | 3343334.59 |
| | | | 405402.35 | 3343329.28 |
| | | | 405395.10 | 3343316.39 |
| | | | 405393.81 | 3343313.59 |
| | | | 405385.60 | 3343299.74 |
| | | | 405389.89 | 3343298.18 |
| | | | 405403.43 | 3343296.82 |
| | | | 405402.58 | 3343303.97 |
| | | | 405403.48 | 3343311.77 |
| | | | 405405.54 | 3343323.49 |
| | | | 405407.38 | 3343329.94 |
| | | | 405407.50 | 3343330.33 |
| | | | 405409.30 | 3343329.64 |
| | | | 405414.58 | 3343326.71 |
| | | | 405420.54 | 3343319.21 |
| | | | 405427.96 | 3343308.85 |
| | | | 405428.94 | 3343305.18 |
| | | | 405432.21 | 3343300.21 |
| | | | 405447.66 | 3343274.36 |
| | | | 405460.98 | 3343257.19 |
| | | | 405473.44 | 3343242.43 |
| | | | 405475.10 | 3343243.02 |
| | | | 405479.35 | 3343233.46 |
| | | | 405481.48 | 3343218.61 |
| | | | 405462.30 | 3343216.61 |
| | | | 405461.94 | 3343220.21 |
| | | | 405457.47 | 3343219.81 |
| | | | 405451.26 | 3343219.11 |
| | | | 405447.03 | 3343218.62 |
| | | | 405432.31 | 3343216.89 |
| | | | 405411.52 | 3343214.84 |
| | | | 405411.55 | 3343213.81 |

| | | | | |
|---|---|---|---|---|
| | | | 405406.30 | 3343213.29 |
| | | | 405406.14 | 3343214.31 |
| | | | 405402.68 | 3343213.97 |
| | | | 405402.70 | 3343212.78 |
| | | | 405399.98 | 3343211.90 |
| | | | 405396.68 | 3343211.95 |
| | | | 405396.28 | 3343212.40 |
| | | | 405384.10 | 3343211.19 |
| | | | 405382.99 | 3343211.20 |
| | | | 405375.68 | 3343210.70 |
| | | | 405370.83 | 3343210.40 |
| | | | 405371.01 | 3343210.96 |
| | | | 405362.20 | 3343210.76 |
| | | | 405362.10 | 3343210.22 |
| | | | 405354.27 | 3343209.63 |
| | | | 405347.05 | 3343209.60 |
| | | | 405347.04 | 3343210.27 |
| | | | 405333.99 | 3343209.91 |
| | | | 405333.93 | 3343209.46 |
| | | | 405326.95 | 3343208.96 |
| | | | 405323.45 | 3343208.65 |
| | | | 405309.66 | 3343207.98 |
| | | | 405305.87 | 3343207.55 |
| | | | 405305.92 | 3343206.78 |
| | | | 405280.90 | 3343204.46 |
| | | | 405276.68 | 3343204.07 |
| | | | 405269.82 | 3343203.43 |
| | | | 405265.93 | 3343202.05 |
| | | | 405264.40 | 3343221.27 |
| | | | 405264.19 | 3343221.21 |
| | | | 405262.79 | 3343229.69 |
| | | | 405262.94 | 3343230.13 |
| | | | 405264.35 | 3343231.24 |
| | | | 405263.22 | 3343234.10 |
| | | | 405261.92 | 3343237.36 |
| | | | 405262.08 | 3343239.96 |
| | | | 405261.29 | 3343243.40 |
| | | | 405252.12 | 3343235.27 |
| | | | 405239.82 | 3343249.14 |
| | | | 405248.66 | 3343257.58 |
| | | | 405251.84 | 3343258.75 |
| | | | 405255.57 | 3343261.47 |
| | | | 405277.47 | 3343277.44 |
| | | | 405285.84 | 3343277.92 |
| | | | 405286.44 | 3343287.37 |
| | | | 405283.85 | 3343294.33 |
| | | | 405303.32 | 3343300.71 |
| | | | 405315.62 | 3343304.74 |
| | | | 405315.52 | 3343309.16 |
| | | | 405310.18 | 3343308.12 |
| | | | 405299.49 | 3343306.92 |
| | | | 405293.13 | 3343319.31 |
| | | | 405286.52 | 3343314.81 |
| | | | 405279.31 | 3343322.42 |
| | | | 405248.17 | 3343353.02 |
| | | | 405250.41 | 3343355.96 |
| | | | 405268.13 | 3343379.20 |

| | | | | |
|---|---|---|---|---|
| | | | 405268.97 | 3343380.78 |
| | | | 405256.81 | 3343396.03 |
| | | | 405247.88 | 3343407.12 |
| | | | 405233.35 | 3343426.82 |
| | | | 405231.94 | 3343425.76 |
| | | | 405226.12 | 3343434.03 |
| | | | 405226.83 | 3343436.56 |
| | | | 405224.67 | 3343438.94 |
| | | | 405222.92 | 3343438.41 |
| | | | 405203.86 | 3343459.62 |
| | | | 405199.11 | 3343454.29 |
| | | | 405196.86 | 3343451.65 |
| | | | 405200.12 | 3343447.29 |
| | | | 405184.03 | 3343432.97 |
| | | | 405190.23 | 3343425.14 |
| | | | 405199.78 | 3343413.07 |
| | | | 405217.12 | 3343427.72 |
| | | | 405222.81 | 3343432.43 |
| | | | 405243.72 | 3343402.50 |
| | | | 405257.60 | 3343382.62 |
| | | | 405257.44 | 3343378.90 |
| | | | 405242.57 | 3343360.56 |
| | | | 405240.16 | 3343363.32 |
| | | | 405238.34 | 3343361.80 |
| | | | 405206.00 | 3343402.39 |
| | | | 405202.42 | 3343399.18 |
| | | | 405198.85 | 3343395.85 |
| | | | 405227.37 | 3343360.70 |
| | | | 405232.30 | 3343348.98 |
| | | | 405238.12 | 3343340.50 |
| | | | 405212.41 | 3343323.18 |
| | | | 405204.20 | 3343319.28 |
| | | | 405193.30 | 3343314.83 |
| | | | 405189.57 | 3343315.73 |
| | | | 405178.75 | 3343334.00 |
| | | | 405161.19 | 3343363.67 |
| | | | 405160.70 | 3343364.39 |
| | | | 405151.25 | 3343374.63 |
| | | | 405143.99 | 3343382.35 |
| | | | 405138.91 | 3343387.99 |
| | | | 405132.49 | 3343395.07 |
| | | | 405132.67 | 3343395.73 |
| | | | 405117.31 | 3343411.07 |
| | | | 405091.64 | 3343436.70 |
| | | | 405101.76 | 3343448.09 |
| | | | 405108.65 | 3343455.14 |
| | | | 405112.04 | 3343458.78 |
| | | | 405113.84 | 3343460.71 |
| | | | 405127.47 | 3343474.12 |
| | | | 405132.93 | 3343478.75 |
| | | | 405141.46 | 3343485.99 |
| | | | 405144.05 | 3343482.98 |
| | | | 405146.42 | 3343485.15 |
| | | | 405164.37 | 3343499.54 |
| | | | 405164.59 | 3343499.76 |
| | | | 405163.34 | 3343501.42 |
| | | | 405157.16 | 3343509.31 |

| | | | | |
|---|---|---|---|---|
| | | | 405179.63<br>405177.70<br>405176.15<br>405198.77<br>405199.39<br>405216.12 | 3343526.91<br>3343529.32<br>3343531.26<br>3343538.14<br>3343538.33<br>3343543.42 |
| 71. | КЛ71 | 261.22 | 405083.26<br>405082.47<br>405066.78<br>405064.61<br>405059.23<br>405059.35<br>405060.06<br>405077.86<br>405071.78<br>405077.59<br>405076.20<br>405075.65<br>405076.46<br>405093.69<br>405118.13<br>405127.65<br>405137.01<br>405149.14<br>405124.97<br>405113.06<br>405092.01<br>405083.26 | 3343449.49<br>3343448.86<br>3343465.29<br>3343463.12<br>3343469.01<br>3343472.15<br>3343472.87<br>3343488.74<br>3343495.66<br>3343500.97<br>3343505.65<br>3343508.36<br>3343509.45<br>3343524.26<br>3343523.43<br>3343522.18<br>3343521.50<br>3343511.35<br>3343488.73<br>3343477.17<br>3343457.25<br>3343449.49 |
| 72. | КЛ72 | 228.72 | 405276.44<br>405268.73<br>405251.54<br>405242.93<br>405236.22<br>405242.54<br>405233.61<br>405233.77<br>405230.10<br>405223.12<br>405223.12<br>405206.77<br>405230.89<br>405237.74<br>405236.29<br>405238.01<br>405255.54<br>405279.49<br>405278.53<br>405274.97<br>405276.44 | 3343282.33<br>3343280.14<br>3343269.37<br>3343264.37<br>3343271.38<br>3343279.08<br>3343288.54<br>3343288.69<br>3343292.61<br>3343285.58<br>3343285.58<br>3343303.51<br>3343322.75<br>3343311.15<br>3343310.36<br>3343307.85<br>3343318.13<br>3343291.88<br>3343289.66<br>3343289.34<br>3343282.33 |
| 73. | КЛ73 | 2245.46 | 404892.44<br>404936.71<br>404948.52<br>404953.40<br>404953.17 | 3343059.80<br>3343093.18<br>3343077.36<br>3343081.25<br>3343083.89 |

| | | | | |
|---|---|---|---|---|
| | | | 404963.18 | 3343092.56 |
| | | | 404962.34 | 3343093.69 |
| | | | 404973.64 | 3343106.16 |
| | | | 404975.84 | 3343109.34 |
| | | | 404961.13 | 3343130.44 |
| | | | 404953.57 | 3343128.01 |
| | | | 404955.61 | 3343124.41 |
| | | | 404958.75 | 3343118.50 |
| | | | 404947.11 | 3343111.44 |
| | | | 404931.75 | 3343102.77 |
| | | | 404874.09 | 3343064.13 |
| | | | 404866.67 | 3343073.83 |
| | | | 404864.37 | 3343074.85 |
| | | | 404861.66 | 3343078.32 |
| | | | 404861.27 | 3343080.86 |
| | | | 404863.26 | 3343082.59 |
| | | | 404866.89 | 3343084.98 |
| | | | 404864.16 | 3343088.86 |
| | | | 404874.65 | 3343094.07 |
| | | | 404859.43 | 3343120.49 |
| | | | 404847.48 | 3343143.66 |
| | | | 404862.02 | 3343151.75 |
| | | | 404862.84 | 3343150.28 |
| | | | 404873.42 | 3343154.88 |
| | | | 404932.90 | 3343174.65 |
| | | | 404955.40 | 3343182.59 |
| | | | 404980.05 | 3343191.29 |
| | | | 404999.44 | 3343197.94 |
| | | | 404985.18 | 3343242.62 |
| | | | 404995.22 | 3343250.83 |
| | | | 405002.18 | 3343249.63 |
| | | | 405008.39 | 3343243.97 |
| | | | 405029.88 | 3343224.52 |
| | | | 405041.90 | 3343215.22 |
| | | | 405044.28 | 3343217.19 |
| | | | 405040.91 | 3343221.01 |
| | | | 405033.69 | 3343229.18 |
| | | | 405000.99 | 3343258.81 |
| | | | 405015.05 | 3343273.71 |
| | | | 405019.43 | 3343291.28 |
| | | | 405024.47 | 3343297.42 |
| | | | 405020.79 | 3343300.25 |
| | | | 405015.09 | 3343293.14 |
| | | | 405012.69 | 3343290.74 |
| | | | 405009.61 | 3343293.48 |
| | | | 404985.15 | 3343318.97 |
| | | | 404981.36 | 3343323.96 |
| | | | 404989.71 | 3343335.70 |
| | | | 404996.72 | 3343331.59 |
| | | | 404997.69 | 3343333.68 |
| | | | 404995.96 | 3343334.40 |
| | | | 405008.86 | 3343362.23 |
| | | | 405010.54 | 3343361.29 |
| | | | 405023.10 | 3343378.52 |
| | | | 405027.69 | 3343383.30 |
| | | | 405032.07 | 3343386.80 |
| | | | 405034.28 | 3343389.03 |

| | | | | |
|---|---|---|---|---|
| | | | 405036.68 | 3343390.97 |
| | | | 405039.26 | 3343392.65 |
| | | | 405045.73 | 3343397.93 |
| | | | 405049.10 | 3343393.95 |
| | | | 405050.41 | 3343391.83 |
| | | | 405070.10 | 3343406.80 |
| | | | 405072.53 | 3343408.70 |
| | | | 405071.33 | 3343410.59 |
| | | | 405077.16 | 3343415.91 |
| | | | 405086.70 | 3343423.22 |
| | | | 405092.16 | 3343426.62 |
| | | | 405106.74 | 3343412.17 |
| | | | 405132.75 | 3343381.63 |
| | | | 405109.97 | 3343361.75 |
| | | | 405099.01 | 3343361.48 |
| | | | 405070.12 | 3343363.86 |
| | | | 405064.20 | 3343352.72 |
| | | | 405058.60 | 3343342.99 |
| | | | 405061.73 | 3343338.98 |
| | | | 405082.21 | 3343346.38 |
| | | | 405090.52 | 3343349.23 |
| | | | 405103.47 | 3343350.36 |
| | | | 405118.47 | 3343349.82 |
| | | | 405122.06 | 3343348.48 |
| | | | 405130.83 | 3343345.20 |
| | | | 405141.45 | 3343340.17 |
| | | | 405142.63 | 3343337.63 |
| | | | 405142.61 | 3343337.34 |
| | | | 405141.39 | 3343332.83 |
| | | | 405145.61 | 3343330.72 |
| | | | 405149.29 | 3343334.13 |
| | | | 405151.11 | 3343334.48 |
| | | | 405154.35 | 3343332.58 |
| | | | 405160.51 | 3343328.97 |
| | | | 405164.66 | 3343324.64 |
| | | | 405169.34 | 3343319.75 |
| | | | 405171.71 | 3343317.28 |
| | | | 405173.79 | 3343314.81 |
| | | | 405188.41 | 3343297.45 |
| | | | 405192.31 | 3343292.82 |
| | | | 405195.16 | 3343289.04 |
| | | | 405196.69 | 3343287.01 |
| | | | 405205.76 | 3343274.98 |
| | | | 405223.24 | 3343251.79 |
| | | | 405224.70 | 3343253.00 |
| | | | 405242.86 | 3343232.98 |
| | | | 405254.12 | 3343221.07 |
| | | | 405258.00 | 3343208.47 |
| | | | 405258.03 | 3343205.53 |
| | | | 405257.56 | 3343205.48 |
| | | | 405237.98 | 3343198.06 |
| | | | 405234.04 | 3343196.28 |
| | | | 405235.68 | 3343192.21 |
| | | | 405229.06 | 3343188.47 |
| | | | 405227.64 | 3343190.86 |
| | | | 405222.15 | 3343187.92 |
| | | | 405214.62 | 3343182.25 |

| | | | | |
|---|---|---|---|---|
| | | | 405215.26 | 3343181.35 |
| | | | 405205.05 | 3343175.12 |
| | | | 405204.03 | 3343176.88 |
| | | | 405186.73 | 3343165.93 |
| | | | 405180.30 | 3343161.26 |
| | | | 405179.00 | 3343159.90 |
| | | | 405173.80 | 3343156.43 |
| | | | 405172.96 | 3343156.78 |
| | | | 405167.61 | 3343153.26 |
| | | | 405156.01 | 3343145.00 |
| | | | 405130.75 | 3343128.35 |
| | | | 405121.70 | 3343142.54 |
| | | | 405116.68 | 3343138.77 |
| | | | 405102.48 | 3343128.51 |
| | | | 405102.27 | 3343128.39 |
| | | | 405086.40 | 3343116.93 |
| | | | 405095.99 | 3343105.23 |
| | | | 405080.79 | 3343095.93 |
| | | | 405057.16 | 3343082.97 |
| | | | 405015.24 | 3343060.16 |
| | | | 405010.53 | 3343057.10 |
| | | | 404994.08 | 3343046.40 |
| | | | 404977.19 | 3343035.42 |
| | | | 404976.15 | 3343037.35 |
| | | | 404948.13 | 3343020.58 |
| | | | 404928.12 | 3343008.03 |
| | | | 404920.54 | 3343004.38 |
| | | | 404912.94 | 3342999.13 |
| | | | 404896.89 | 3342988.72 |
| | | | 404898.29 | 3342986.55 |
| | | | 404892.89 | 3342983.04 |
| | | | 404891.39 | 3342985.37 |
| | | | 404891.30 | 3342985.32 |
| | | | 404890.18 | 3342983.24 |
| | | | 404888.28 | 3342982.03 |
| | | | 404883.39 | 3342979.00 |
| | | | 404875.14 | 3342974.00 |
| | | | 404871.90 | 3342971.89 |
| | | | 404867.51 | 3342969.39 |
| | | | 404865.55 | 3342968.31 |
| | | | 404841.54 | 3342957.24 |
| | | | 404811.99 | 3342944.81 |
| | | | 404808.62 | 3342962.29 |
| | | | 404807.20 | 3342969.66 |
| | | | 404807.19 | 3342975.28 |
| | | | 404807.18 | 3342978.82 |
| | | | 404810.39 | 3342992.03 |
| | | | 404832.83 | 3342988.21 |
| | | | 404840.44 | 3342986.92 |
| | | | 404840.83 | 3342988.90 |
| | | | 404845.12 | 3342996.70 |
| | | | 404843.53 | 3342998.64 |
| | | | 404846.61 | 3343003.93 |
| | | | 404842.27 | 3343008.87 |
| | | | 404835.30 | 3342998.56 |
| | | | 404819.15 | 3342998.60 |
| | | | 404834.04 | 3343021.40 |

| | | | | |
|---|---|---|---|---|
| | | | 404856.25<br>404872.45<br>404880.03<br>404888.07<br>404892.44 | 3343058.85<br>3343058.40<br>3343051.87<br>3343057.30<br>3343059.80 |
| 74. | КЛ74 | 542.62 | 405060.09<br>405036.61<br>405018.40<br>404991.04<br>404972.34<br>404965.78<br>404970.78<br>404954.23<br>404952.99<br>404949.89<br>404922.77<br>404908.76<br>404905.94<br>404902.79<br>404891.21<br>404908.51<br>404913.19<br>404924.55<br>404931.83<br>404965.10<br>404968.08<br>404980.18<br>404981.41<br>404983.83<br>404987.35<br>404989.85<br>404995.08<br>404999.16<br>405003.45<br>405011.08<br>405012.64<br>405042.10<br>405048.73<br>405056.33<br>405059.49<br>405061.78<br>405059.83<br>405057.53<br>405055.74<br>405053.42<br>405050.66<br>405050.78<br>405048.98<br>405049.43<br>405048.32<br>405051.56<br>405048.95<br>405047.85<br>405044.47<br>405049.24<br>405048.73 | 3343442.00<br>3343423.58<br>3343408.49<br>3343385.25<br>3343404.33<br>3343416.44<br>3343421.50<br>3343439.15<br>3343440.46<br>3343443.73<br>3343472.35<br>3343493.93<br>3343497.61<br>3343501.75<br>3343517.15<br>3343526.18<br>3343528.59<br>3343534.56<br>3343538.11<br>3343533.78<br>3343529.77<br>3343510.65<br>3343512.04<br>3343514.01<br>3343517.44<br>3343521.10<br>3343528.74<br>3343528.70<br>3343527.83<br>3343525.27<br>3343524.04<br>3343514.06<br>3343511.82<br>3343508.97<br>3343502.64<br>3343498.93<br>3343491.24<br>3343485.00<br>3343479.93<br>3343476.50<br>3343472.54<br>3343471.58<br>3343470.19<br>3343469.79<br>3343468.53<br>3343466.25<br>3343461.86<br>3343462.61<br>3343457.34<br>3343453.38<br>3343452.81 |

| | | | | |
|---|---|---|---|---|
| | | | 405060.37<br>405060.09 | 3343442.69<br>3343442.00 |
| 75. | КЛ75 | 1147.54 | 404924.41<br>404924.12<br>404923.29<br>404920.03<br>404918.69<br>404917.99<br>404914.77<br>404910.60<br>404903.92<br>404904.25<br>404895.93<br>404867.64<br>404863.05<br>404871.14<br>404877.36<br>404883.11<br>404886.46<br>404892.52<br>404893.38<br>404894.14<br>404900.54<br>404904.16<br>404913.23<br>404916.36<br>404918.24<br>404917.90<br>404917.80<br>404916.18<br>404917.88<br>404915.60<br>404915.37<br>404916.79<br>404918.02<br>404917.42<br>404909.57<br>404894.87<br>404891.50<br>404886.94<br>404866.73<br>404848.61<br>404847.85<br>404842.93<br>404841.73<br>404840.03<br>404833.20<br>404816.00<br>404811.85<br>404802.26<br>404799.56<br>404796.22<br>404791.39<br>404785.70<br>404784.26<br>404775.55 | 3343358.63<br>3343371.51<br>3343374.70<br>3343385.71<br>3343390.11<br>3343391.19<br>3343394.42<br>3343390.40<br>3343398.22<br>3343401.31<br>3343409.83<br>3343438.80<br>3343434.94<br>3343427.60<br>3343415.72<br>3343409.75<br>3343406.15<br>3343399.83<br>3343398.93<br>3343399.77<br>3343392.96<br>3343389.06<br>3343379.30<br>3343375.01<br>3343363.79<br>3343355.18<br>3343351.18<br>3343330.99<br>3343329.28<br>3343326.84<br>3343324.21<br>3343319.57<br>3343315.42<br>3343312.32<br>3343303.87<br>3343286.63<br>3343289.14<br>3343282.30<br>3343300.44<br>3343316.25<br>3343316.01<br>3343319.98<br>3343319.23<br>3343320.02<br>3343325.01<br>3343333.34<br>3343335.35<br>3343341.78<br>3343343.59<br>3343346.86<br>3343353.24<br>3343359.80<br>3343367.36<br>3343368.00 |

| | | | | |
|---|---|---|---|---|
| | | | 404775.84<br>404772.37<br>404772.94<br>404773.33<br>404773.70<br>404776.45<br>404775.73<br>404800.61<br>404813.48<br>404829.58<br>404828.25<br>404830.46<br>404839.59<br>404827.87<br>404823.61<br>404805.03<br>404846.14<br>404853.47<br>404864.52<br>404896.68<br>404901.10<br>404897.77<br>404905.63<br>404914.09<br>404937.40<br>404948.82<br>404953.21<br>404953.96<br>404957.71<br>404956.99<br>404966.38<br>404968.93<br>404991.44<br>404990.36<br>404981.45<br>404970.84<br>404964.98<br>404943.60<br>404936.95<br>404932.07<br>404927.41<br>404924.76<br>404923.25<br>404922.76<br>404924.41 | 3343386.17<br>3343407.31<br>3343425.24<br>3343444.22<br>3343448.02<br>3343447.98<br>3343448.73<br>3343493.87<br>3343482.61<br>3343468.03<br>3343466.94<br>3343464.96<br>3343475.86<br>3343487.99<br>3343483.75<br>3343504.00<br>3343539.23<br>3343543.93<br>3343546.09<br>3343500.73<br>3343494.56<br>3343480.20<br>3343469.89<br>3343475.98<br>3343444.50<br>3343429.08<br>3343424.41<br>3343420.15<br>3343399.25<br>3343397.11<br>3343393.01<br>3343390.57<br>3343369.22<br>3343364.92<br>3343356.56<br>3343346.88<br>3343341.10<br>3343321.07<br>3343315.84<br>3343313.22<br>3343311.95<br>3343314.95<br>3343320.28<br>3343335.10<br>3343358.63 |
| 76. | КЛ76 | 338.16 | 404802.45<br>404830.77<br>404852.87<br>404853.21<br>404834.79<br>404821.44<br>404788.54<br>404793.06<br>404793.53<br>404802.45 | 3342995.49<br>3343038.16<br>3343070.76<br>3343095.94<br>3343137.21<br>3343133.34<br>3343123.75<br>3343078.98<br>3343072.89<br>3342995.49 |

| | | | | |
|---|---|---|---|---|
| 77. | КЛ77 | 486.51 | 404780.50<br>404729.65<br>404725.87<br>404723.98<br>404721.99<br>404737.09<br>404738.24<br>404747.60<br>404755.30<br>404758.06<br>404768.47<br>404768.55<br>404768.71<br>404768.78<br>404768.55<br>404768.15<br>404768.17<br>404769.75<br>404773.43<br>404772.27<br>404774.27<br>404776.36<br>404780.50 | 3343010.06<br>3343007.15<br>3343046.46<br>3343066.14<br>3343086.80<br>3343136.19<br>3343139.66<br>3343167.93<br>3343215.48<br>3343215.67<br>3343215.55<br>3343211.91<br>3343166.47<br>3343160.08<br>3343147.88<br>3343140.36<br>3343137.06<br>3343137.34<br>3343087.96<br>3343087.97<br>3343069.02<br>3343049.24<br>3343010.06 |
| 78. | КЛ79 | 360.70 | 404782.51<br>404765.96<br>404719.90<br>404719.42<br>404700.67<br>404700.68<br>404700.75<br>404700.78<br>404700.80<br>404700.81<br>404732.67<br>404761.32<br>404802.19<br>404801.90<br>404796.44<br>404786.51<br>404783.93<br>404782.51 | 3342995.59<br>3342993.72<br>3342988.70<br>3342994.56<br>3342993.53<br>3342987.30<br>3342944.70<br>3342926.90<br>3342908.90<br>3342900.45<br>3342910.13<br>3342918.83<br>3342933.15<br>3342934.74<br>3342964.63<br>3342964.35<br>3342984.36<br>3342995.59 |
| 79. | КЛ80 | 786.22 | 404777.45<br>404778.05<br>404775.86<br>404774.95<br>404773.93<br>404779.94<br>404782.96<br>404787.62<br>404794.76<br>404793.78<br>404815.81<br>404835.00<br>404845.26<br>404847.15 | 3343175.86<br>3343178.74<br>3343214.14<br>3343229.10<br>3343249.73<br>3343253.89<br>3343255.98<br>3343260.60<br>3343265.96<br>3343267.85<br>3343289.74<br>3343308.05<br>3343300.59<br>3343299.22 |

| | | | | |
|---|---|---|---|---|
| | | | 404855.53 | 3343293.14 |
| | | | 404864.60 | 3343286.55 |
| | | | 404865.81 | 3343285.68 |
| | | | 404864.05 | 3343283.12 |
| | | | 404864.78 | 3343277.62 |
| | | | 404865.89 | 3343274.68 |
| | | | 404856.80 | 3343242.64 |
| | | | 404856.56 | 3343238.94 |
| | | | 404851.63 | 3343234.94 |
| | | | 404858.85 | 3343226.21 |
| | | | 404862.94 | 3343221.35 |
| | | | 404866.02 | 3343238.02 |
| | | | 404870.39 | 3343262.12 |
| | | | 404870.86 | 3343261.95 |
| | | | 404873.42 | 3343259.89 |
| | | | 404880.60 | 3343254.30 |
| | | | 404880.87 | 3343254.66 |
| | | | 404881.74 | 3343253.94 |
| | | | 404884.47 | 3343257.18 |
| | | | 404887.32 | 3343260.02 |
| | | | 404907.95 | 3343282.81 |
| | | | 404908.21 | 3343282.61 |
| | | | 404922.56 | 3343294.78 |
| | | | 404941.12 | 3343303.67 |
| | | | 404957.28 | 3343284.99 |
| | | | 404960.70 | 3343281.05 |
| | | | 404967.01 | 3343272.56 |
| | | | 404985.08 | 3343253.99 |
| | | | 404972.59 | 3343243.05 |
| | | | 404964.03 | 3343235.25 |
| | | | 404965.43 | 3343233.93 |
| | | | 404946.92 | 3343213.54 |
| | | | 404933.50 | 3343198.23 |
| | | | 404917.18 | 3343195.17 |
| | | | 404891.89 | 3343189.69 |
| | | | 404881.25 | 3343193.26 |
| | | | 404888.21 | 3343179.42 |
| | | | 404869.65 | 3343172.28 |
| | | | 404867.13 | 3343170.99 |
| | | | 404868.75 | 3343168.21 |
| | | | 404852.83 | 3343161.63 |
| | | | 404836.76 | 3343155.00 |
| | | | 404831.19 | 3343153.48 |
| | | | 404822.93 | 3343151.39 |
| | | | 404818.12 | 3343150.15 |
| | | | 404818.26 | 3343144.25 |
| | | | 404808.41 | 3343142.78 |
| | | | 404799.63 | 3343141.30 |
| | | | 404792.82 | 3343140.69 |
| | | | 404784.60 | 3343140.61 |
| | | | 404777.03 | 3343140.08 |
| | | | 404775.67 | 3343144.06 |
| | | | 404774.99 | 3343160.72 |
| | | | 404778.62 | 3343160.80 |
| | | | 404778.32 | 3343164.56 |
| | | | 404777.45 | 3343175.86 |

| | | | | |
|---|---|---|---|---|
| 80. | КЛ81 | 203.53 | 404967.02<br>404959.83<br>404964.47<br>404952.35<br>404956.89<br>404965.22<br>404971.79<br>404973.50<br>405003.32<br>405014.61<br>404995.65<br>404989.95<br>404979.62<br>404974.60<br>404967.02 | 3343272.56<br>3343287.61<br>3343291.12<br>3343308.63<br>3343311.70<br>3343318.86<br>3343324.28<br>3343325.60<br>3343287.94<br>3343273.67<br>3343259.09<br>3343254.46<br>3343269.15<br>3343276.26<br>3343272.56 |
| 81. | КЛ82 | 52.38 | 405114.45<br>405119.79<br>405119.01<br>405117.07<br>405117.90<br>405115.92<br>405115.04<br>405112.59<br>405107.92<br>405104.84<br>405102.54<br>405114.45 | 3343134.56<br>3343125.44<br>3343125.00<br>3343123.88<br>3343122.32<br>3343121.14<br>3343122.69<br>3343121.23<br>3343118.27<br>3343123.34<br>3343127.24<br>3343134.56 |
| 82. | КЛ83 | 178.91 | 404785.92<br>404807.81<br>404824.17<br>404784.84<br>404779.03<br>404775.55<br>404775.82<br>404785.92 | 3343281.03<br>3343304.38<br>3343321.83<br>3343349.04<br>3343324.53<br>3343309.85<br>3343286.41<br>3343281.03 |

ПРОЕКТ МЕЖЕВАНИЯ ТЕРРИТОРИИ КАДАСТРОВОГО КВАРТАЛА 38:06:100103
ЧЕРТЕЖ КРАСНЫХ ЛИНИИ И ЗЕМЕЛЬНЫХ УЧАСТКОВ ОБЩЕГО ПОЛЬЗОВАНИЯ

РОССИЙСКАЯ ФЕДЕРАЦИЯ,ИРКУТСКАЯ ОБЛАСТЬ,ИРКУТСКИЙ МУНИЦИПАЛЬНЫЙ РАЙОН,
ХОМУТОВСКОЕ МУНИЦИПАЛЬНОЕ ОБРАЗОВАНИЕ,С.ХОМУТОВО

МАСШТАБ 1:2000

УСЛОВНЫЕ ОБОЗНАЧЕНИЯ

ОП1 Земельные участки (территории)общего пользования

ОП1 Земельные участки (территории)общего пользования,образованные путем перераспределения

Граница населенного пункта

Граница кадастрового квартала

Красные линии

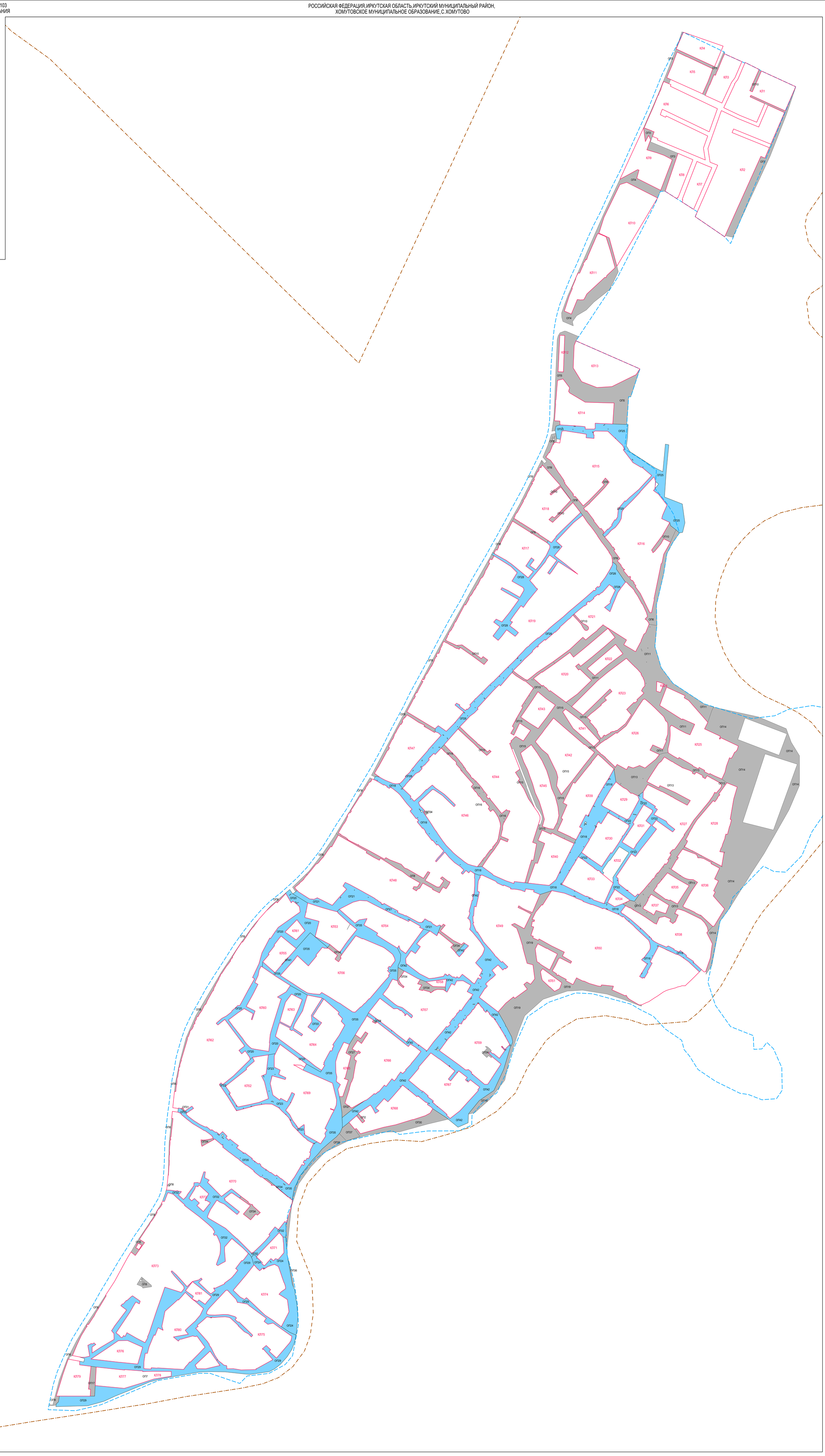

## I.11. Линии отступа от красной линии

Линии отступа от красной линии – линии, определяющие место допустимого размещения зданий, строений, сооружений, которые приняты в соответствии с Правилами землепользования и застройки Хомутовского муниципального образования не устанавливаются.

## II. Материалы по обоснованию проекта межевания территории.

### II.1. Схема фактического использования территории в границах кадастрового квартала 38:06:100103.

Территория проектирования ограниченна границами кадастрового квартала 38:06:100103.

Площадь кадастрового квартала составляет 2 399 519.94 м².

На момент разработки проекта межевания на проектируемой территории существуют 1457 земельных участка, из них в соответствии с данными Филиала публично-правовой компании «Роскадастр» по Иркутской области из 1059 земельных участка только 1039 имеют границы, соответствующие требованиям законодательства РФ (см. рисунок 3).

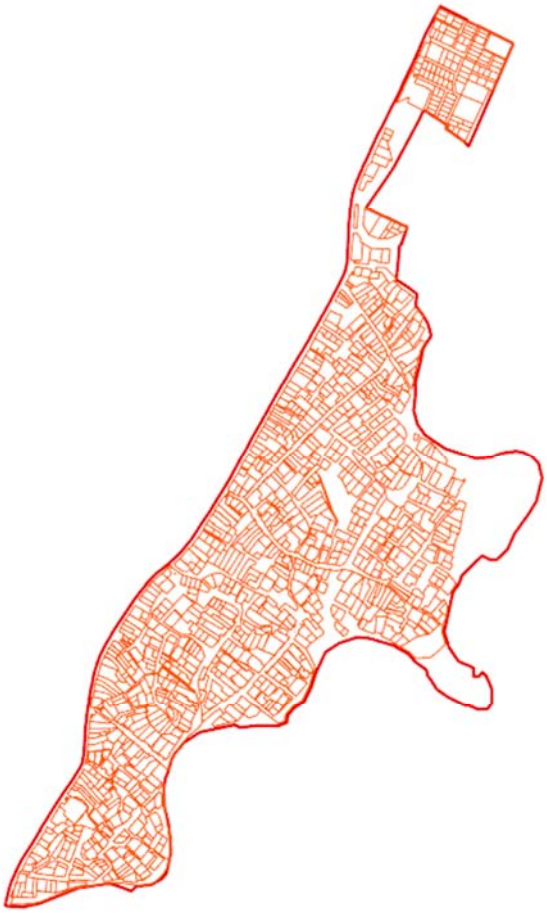

Рисунке 3. Схема расположения земельных участков на территории проектирования (Публичная кадастровая карта).

### II.2. Зоны действия публичных сервитутов.

В пределах границ проектируемого объекта публичные сервитуты отсутствуют.

## II.3. Зоны с особыми условиями использования территории

Территория кадастрового кварта целиком расположена в границах Байкальской природной территории, в ее экологической зоне атмосферного влияния.

На территории проектирования определены зоны с особыми условиями использования территории:

Зона охраны искусственных объектов:

- ВЛ-10кВ Грановщина-Карлук;
- Сооружение-ВЛ-10кВ Хомутово-Турская от ПС 110/35/10кВ Хомутово до опоры 128 с.Турская.

Зона охраны природных объектов:

- Водоохранная зона р.Куда;
- Прибрежная защитная полоса р.Куда.

Иные зоны с особыми условиями использования территории:

- Границы части зоны затопления 1% обеспеченности территории, прилегающей к р. Куда, в границах населенного пункта с. Хомутово Иркутского района Иркутской области (часть зоны затопления, полностью расположенная в границах населенного пункта).

## II.4. Объекты культурного наследия.

Согласно перечню объектов культурного наследия, включенных в Единый государственный реестр объектов культурного наследия (памятников истории и культуры) народов Российской Федерации, в пределах проектируемой территории расположены следующие объекты культурного наследия:

Таблица 6

| № п/п | Наименование объекта | Датировка объекта | Сведения о местонахождении объекта (адрес объекта или при его отсутствии описание местоположения объекта) | Сведения об историко-культурной ценности объекта (заполняется для объектов культурного наследия, выявленных после 22 января 2015 года, для объектов археологического наследия не заполняется) | Иные сведения и документы (в том числе основания для включения в перечень, исключения из перечня) |
|---|---|---|---|---|---|
| 14.1.225 | Дом жилой. | кон. XIX в. | Хомутово с., Горького ул., 14. | - | п.1 ст. 17 ФЗ-315 от 22.10.2014 г. |
| 14.1.226 | Дом жилой. | кон. XIX в. | Хомутово с., Дальняя ул., 1. | - | п.1 ст. 17 ФЗ-315 от 22.10.2014 г. |
| 14.1.227 | Дом жилой. | кон. XIX в. | Хомутово с., Дальняя ул., 2. | - | п.1 ст. 17 ФЗ-315 от 22.10.2014 г. |
| 14.1.229 | Дом жилой. | кон. XIX в. | Хомутово с., Кирова ул., 18. | - | п.1 ст. 17 ФЗ-315 от 22.10.2014 г. |

| | | | | | |
|---|---|---|---|---|---|
| 14.1.232 | Дом жилой. | кон. XIX в. | Хомутово с., Кирова ул., 86. | - | п.1 ст. 17 ФЗ-315 от 22.10.2014 г. |
| 14.1.249 | Ворота. | кон. XIX в. | Хомутово с., Щербакова ул., 11. | - | п.1 ст. 17 ФЗ-315 от 22.10.2014 г. |
| 14.1.250 | Дом жилой. | кон. XIX в. | Хомутово с., Щербакова ул., 17. | - | п.1 ст. 17 ФЗ-315 от 22.10.2014 г. |

## II.5. Особо охраняемые природные территории.

Территория кадастрового кварта целиком расположена в границах Байкальской природной территории, в ее экологической зоне атмосферного влияния.

## II.6. Объекты капитального строительства.

Данные о существующих объектах капитального строительства (ОКС), расположенных на земельных участках отображены на основном чертеже проекта межевания.

## II.7. Технико-экономические показатели проекта межевания.

Технико-экономические показатели проекта межевания представлены в таблице 8.

Таблица 7

| № п.п. | Наименование показателей | Ед.изм. | Современное состояние на январь 2024 г |
|---|---|---|---|
| 1 | Площадь проектируемой территории, всего | кв.м | 2 399 519.94 |
| | В том числе: | | |
| 1.2 | Территория учтенных земельных участков с границами | кв.м | 1872363.29 |
| 1.3 | Территории ранее учтенных земельных участков | кв.м | 32856.92 |
| 1.4 | Территории земельных участков, образованных из земель государственной или муниципальной собственности | кв.м | 95443.71 |
| 1.5 | Территория земельных участков, образованных путем перераспределения | | 774746.20 |
| 1.6 | Территории земельных участков общего пользования | кв.м | 780093.18 |
| 1.7 | Территории земельных участков общего пользования, образованных путем перераспределения | кв.м | 671524.17 |

# III. Графическое приложение

ПРОЕКТ МЕЖЕВАНИЯ ТЕРРИТОРИИ КАДАСТРОВОГО КВАРТАЛА 38:06:100103
ОСНОВНОЙ ЧЕРТЕЖ ПРЕКТА МЕЖЕВАНИЯ ТЕРРИТОРИИ

РОССИЙСКАЯ ФЕДЕРАЦИЯ,ИРКУТСКАЯ ОБЛАСТЬ,ИРКУТСКИЙ МУНИЦИПАЛЬНЫЙ РАЙОН,
ХОМУТОВСКОЕ МУНИЦИПАЛЬНОЕ ОБРАЗОВАНИЕ,С.ХОМУТОВО

МАСШТАБ 1:2000

УСЛОВНЫЕ ОБОЗНАЧЕНИЯ

- Учтенные земельные участки по сведениям ЕГРН
- Ранее учтенные земельные участки,границы которых не содержатся в ЕГРН
- Земельные участки образованные из земель гос.или муниципальной собственности
- Земельные участки образованные путем перераспределения
- Земельные участки (территории)общего пользования
- Земельные участки (территории)общего пользования,образованные путем перераспределения
- Объекты культурного наследия
- Граница населенного пункта
- Граница кадастрового квартала
- Красные линии
- :410 Обозначение ранее учтенных земельных участков
- О1 Обозначение земельных участков,образованных из земель гос.или муниципальной собственности
- П1 Обозначение земельных участков,образованных путем перераспределения
- ОП12 Обозначение земельных участков (территории)общего пользования,образованные путем перераспределения
- ОП1 Обозначение земельных участков (территории)общего пользования
- КЛ1 Обозначение красных линии
- Учтенные объекты ОКС,сведения о которых содержится в ЕГРН

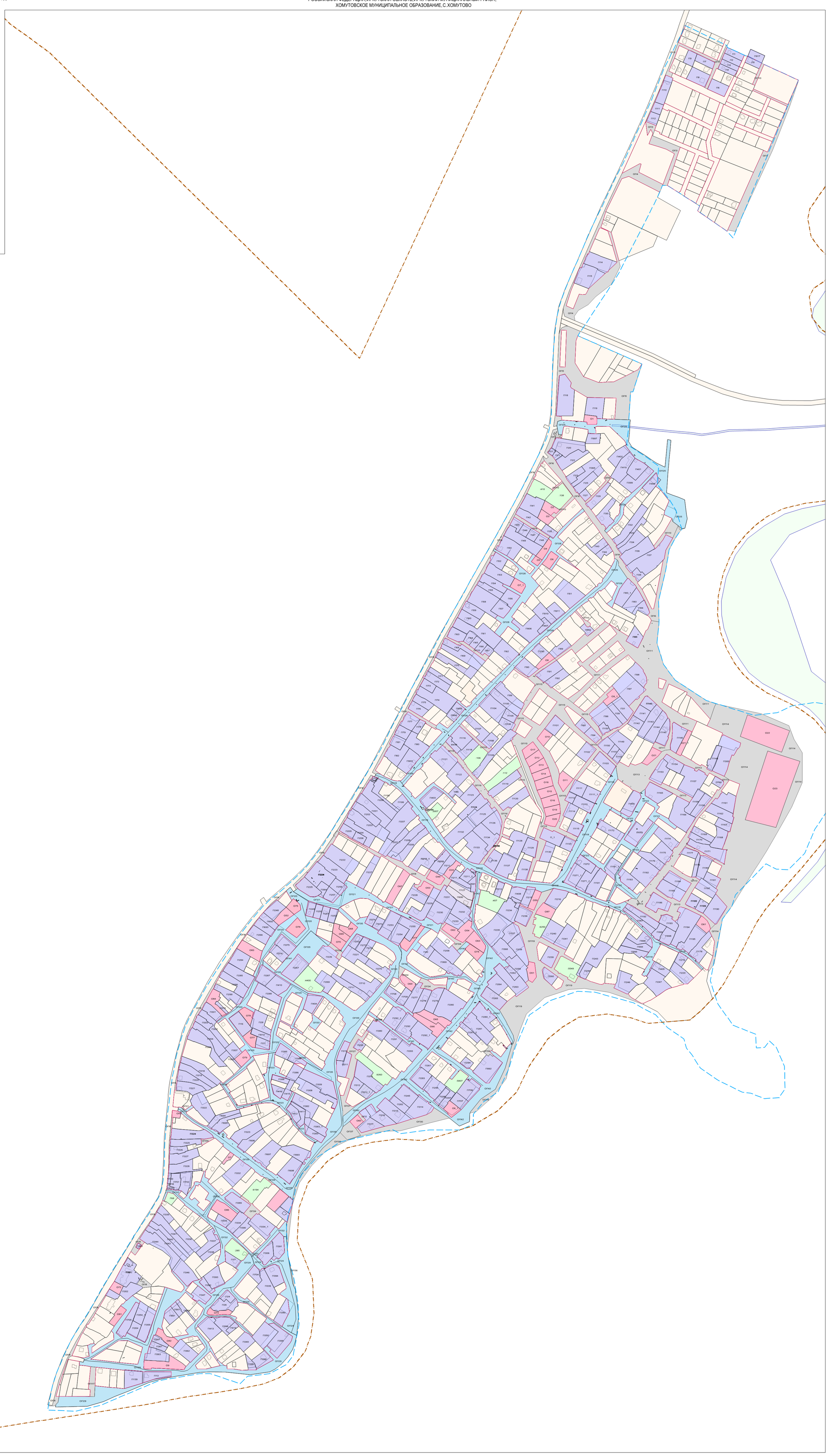

ПРОЕКТ МЕЖЕВАНИЯ ТЕРРИТОРИИ КАДАСТРОВОГО КВАРТАЛА 38:06:100103
ЧЕРТЕЖ КРАСНЫХ ЛИНИИ И ЗЕМЕЛЬНЫХ УЧАСТКОВ ОБЩЕГО ПОЛЬЗОВАНИЯ

РОССИЙСКАЯ ФЕДЕРАЦИЯ,ИРКУТСКАЯ ОБЛАСТЬ,ИРКУТСКИЙ МУНИЦИПАЛЬНЫЙ РАЙОН,
ХОМУТОВСКОЕ МУНИЦИПАЛЬНОЕ ОБРАЗОВАНИЕ,С.ХОМУТОВО

МАСШТАБ 1:2000

УСЛОВНЫЕ ОБОЗНАЧЕНИЯ

ОП1 Земельные участки (территории)общего пользования

ОП1 Земельные участки (территории)общего пользования,образованные путем перераспределения

Граница населенного пункта

Граница кадастрового квартала

Красные линии

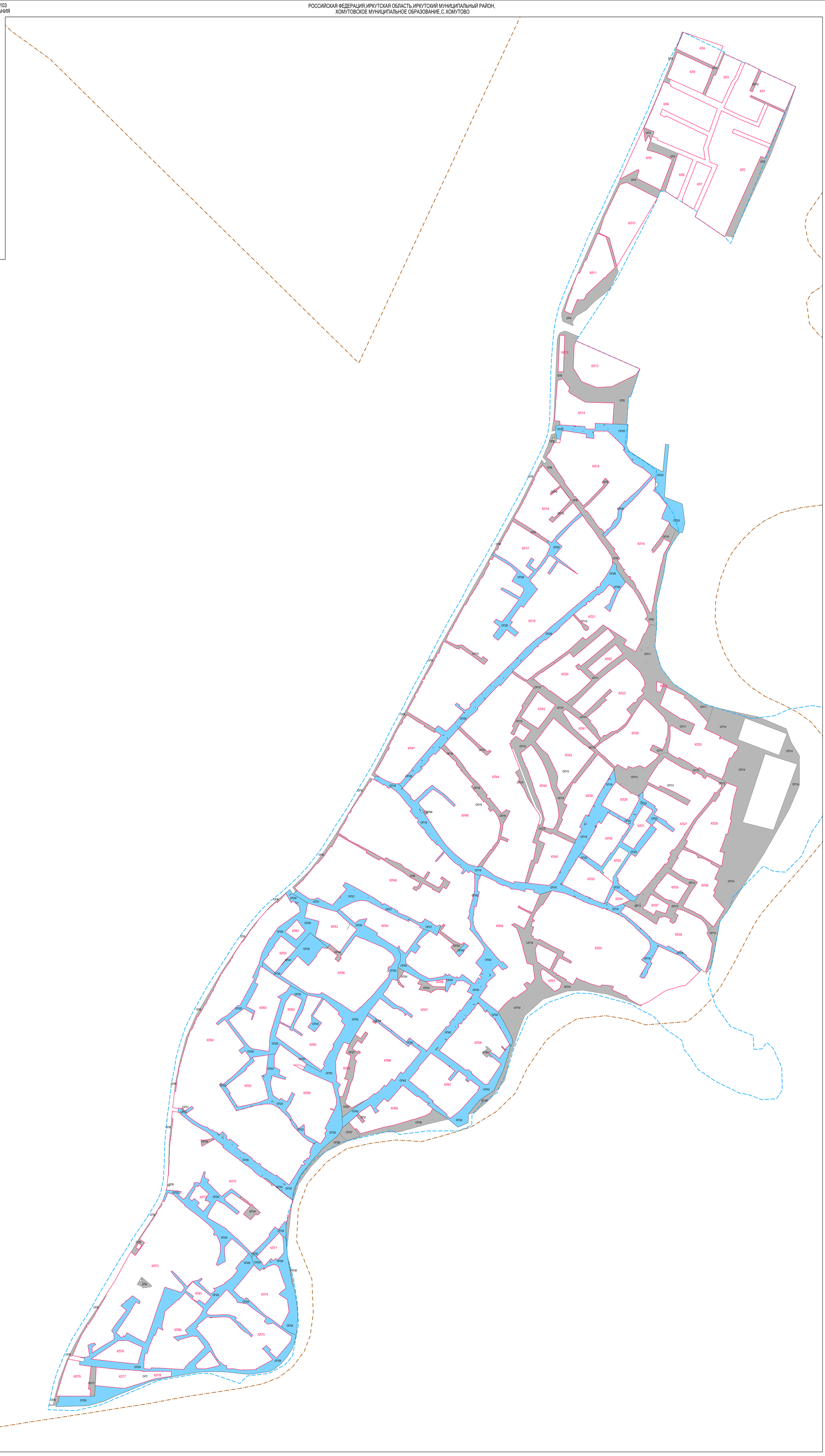

# IV. Исходные данные и приложения

Приложение № 1
К Договору № 11.08-24.А
от «28» августа 2024 г.

**УТВЕРЖДАЮ (ЗАКАЗЧИК)**

И.оГлавы администрации
«___»_____20___г.

**СОГЛАСОВАНО (ИСПОЛНИТЕЛЬ)**

**Советник ректора**

_____ **Можаева Е.Г.**
«___»_____20____г.

# ТЕХНИЧЕСКОЕ ЗАДАНИЕ

на выполнение работ по разработке документации по планировке территории (проект межевания территории) кадастрового квартала 38:06:100103 в рамках государственной программы Иркутской области от 13.11.2023 N1018-пп «Обеспечение комплексного пространственного и территориального развития Иркутской области».

| № п/п | Наименование разделов | Содержание |
|---|---|---|
| 1. | Наименование работы | Выполнение работ по разработке документации по планировке территории (проект межевания территории) кадастрового квартала 38:06:100103 в рамках государственной программы Иркутской области от 13.11.2023 N1018-пп «Обеспечение комплексного пространственного и территориального развития Иркутской области». |
| 2. | Основание для выполнения работы | – статья 43 Градостроительного кодекса Российской Федерации<br>– государственная программа Иркутской области от 13.11.2023 N1018-пп «Обеспечение комплексного пространственного и территориального развития Иркутской области» |
| 3. | Место выполнения работы | ФГБОУ ВО ИРНИТУ |
| 4. | Основная нормативно-правовая и методическая база | – Земельный кодекс Российской Федерации;<br>– Градостроительный кодекс Российской Федерации (далее – ГрК РФ);<br>– Федеральный закон от 24 июля 2007 г. № 221-ФЗ «О кадастровой деятельности»;<br>– Федеральный закон от 13 июля 2015 г. № 218-ФЗ «О государственной регистрации недвижимости»;<br>– Правила землепользования и застройки Хомутовского муниципального образования;<br>– Отраслевые подзаконные акты;<br>– Действующие технические регламенты, санитарные нормы и правила, строительные нормы и правила, иные нормативные документы. |
| 5. | Цель работы | – Установление, изменение, отмена красных линий для застроенных территорий, в границах которых не планируется размещение новых объектов капитального строительства, а также для установления, изменения, отмены красных линий в связи с образованием и (или) изменением земельного участка, расположенного в границах территории, применительно к которой не предусматривается |

| | | |
|---|---|---|
| | | осуществление деятельности по комплексному и устойчивому развитию территории, при условии, что такие установление, изменение, отмена влекут за собой исключительно изменение границ территории общего пользования. |
| 6. | Описание проектируемой территории | Территория с кадастровым номером квартала - 38:06:100103 |
| 7. | Исходные данные | I. Исходными данными являются сведения и материалы, содержащиеся в государственных и муниципальных информационных системах, а также сведения и материалы, хранящиеся у Заказчика.<br>II. Заказчик, по запросу Исполнителя, предоставляет следующие исходные данные:<br>1. Выписки из похозяйственных книг;<br>2. Правоустанавливающие документы на земельные участки и объекты капитального строительства;<br>3. Адресный план, правовые акты о присвоении адресов;<br>4. Сведения из ЕГРН:<br>– правоустанавливающие документы на земельные участки и объекты капитального строительства;<br>– технические паспорта;<br>– землеустроительная документация;<br>– выписки на земельные участки, объекты капитального строительства.<br>III. Исполнитель самостоятельно, путём направления соответствующих запросов в государственные и муниципальные информационные системы обеспечения градостроительной деятельности осуществляет сбор следующих исходных данных:<br>1. Предусмотренные схемами территориального планирования Российской Федерации карты планируемого размещения объектов федерального значения и положения о территориальном планировании применительно к территории субъекта Российской Федерации;<br>2. Предусмотренные схемами территориального планирования двух и более субъектов Российской Федерации, схемами территориального планирования субъектов Российской Федерации карты планируемого размещения объектов регионального значения и положения о территориальном планировании применительно к территории субъекта Российской Федерации;<br>3. Предусмотренные схемами территориального планирования муниципальных районов, генеральными планами поселений, генеральными планами городских округов карты планируемого размещения соответственно объектов местного значения муниципального района, объектов местного значения поселения, объектов местного значения городского округа, карты функциональных зон, а также положения о территориальном планировании;<br>4. Региональные нормативы градостроительного проектирования;<br>5. Местные нормативы градостроительного проектирования;<br>6. Правила землепользования и застройки;<br>7. Правила благоустройства территории;<br>8. Основную часть проекта планировки территории;<br>9. Основную часть проекта межевания территории;<br>10. Материалы и результаты инженерных изысканий; |

| | | |
|---|---|---|
| | | 11. Сведения о границах зон с особыми условиями использования территорий и об их характеристиках, в том числе об ограничениях использования земельных участков в границах таких зон;<br>12. План наземных и подземных коммуникаций, на котором отображается информация о местоположении существующих и проектируемых сетей инженерно-технического обеспечения, электрических сетей, в том числе на основании данных, содержащихся в Едином государственном реестре недвижимости, едином государственном реестре заключений;<br>13. Решения о резервировании земель или решения об изъятии земельных участков для государственных и муниципальных нужд;<br>14. Дела о застроенных или подлежащих застройке земельных участках;<br>15. Иные сведения, документы, материалы.<br>IV. В случае отсутствия в государственных и муниципальных информационных системах обеспечения градостроительной деятельности запрашиваемой информации, Заказчик, по запросу Исполнителя, предоставляет имеющиеся у него сведения, указанные в пункте III настоящего раздела ТЗ. |
| 8. | Основные требования к составу, содержанию | I. Подготовка проекта межевания территории.<br>II. Проект межевания территории должен включать:<br>– Основную часть проекта межевания территории, которая включает в себя текстовую часть и чертежи межевания территории.<br>Текстовая часть проекта межевания территории должна содержать:<br>1. перечень и сведения о площади образуемых земельных участков, в том числе возможные способы их образования;<br>2. перечень и сведения о площади образуемых земельных участков, которые будут отнесены к территориям общего пользования или имуществу общего пользования, в том числе в отношении которых предполагаются резервирование и (или) изъятие для государственных или муниципальных нужд;<br>3. вид разрешенного использования образуемых земельных участков в соответствии с проектом планировки территории в случаях, предусмотренных ГрК РФ;<br>4. сведения о границах территории, в отношении которой утвержден проект межевания, содержащие перечень координат характерных точек этих границ в системе координат, используемой для ведения Единого государственного реестра недвижимости. Координаты характерных точек границ территории, в отношении которой утвержден проект межевания, определяются в соответствии с требованиями к точности определения координат характерных точек границ, установленных в соответствии с ГрК РФ для территориальных зон.<br>III. На чертежах межевания (в масштабе не менее 1:2000) территории должны быть отображены:<br>1. границы существующих элементов планировочной структуры;<br>2. красные линии, утвержденные в составе проекта планировки территории, или красные линии, утверждаемые, изменяемые проектом межевания территории в соответствии с пунктом 2 части 2 стати 43 ГрК РФ;<br>3. линии отступа от красных линий в целях определения мест допустимого размещения зданий, строений, сооружений;<br>4. границы образуемых или изменяемых земельных участков, условные номера образуемых земельных участков, в том числе в |

| | | |
|---|---|---|
| | | отношении которых предполагаются их резервирование и (или) изъятие для государственных или муниципальных нужд;<br>5. границы зон действия публичных сервитутов.<br>IV. Материалы по обоснованию проекта межевания территории должны включать в себя чертежи (М: 1:2000), на которых должны быть отображены:<br>1. границы существующих земельных участков;<br>2. местоположение существующих объектов капитального строительства;<br>3. границы зон с особыми условиями использования территорий;<br>4. границы особо охраняемых природных территорий;<br>5. границы территорий объектов культурного наследия;<br>6. границ лесничеств, участковых лесничеств, лесных кварталов, лесотаксационных выделов или частей лесотаксационных выделов.<br>При подготовке проекта межевания территории определение местоположения границ, образуемых и (или) изменяемых земельных участков осуществляется в соответствии с градостроительными регламентами и нормами отвода земельных участков для конкретных видов деятельности, иными требованиями к образуемым и (или) изменяемым земельным участкам, установленными федеральными законами и законами автономного округа, техническими регламентами, сводами правил.<br>В случае если разработка проекта межевания территории осуществляется применительно к территории, в границах которой предусматривается образование земельных участков на основании утвержденной схемы расположения земельного участка или земельных участков на кадастровом плане территории, срок действия которой не истек, местоположение границ земельных участков в таком проекте межевания территории должно соответствовать местоположению границ земельных участков, образование которых предусмотрено данной схемой.<br>В случае подготовки проекта межевания территории, расположенной в границах элемента или элементов планировочной структуры, утвержденных проектом планировки территории, в виде отдельного документа общественные обсуждения или публичные слушания не проводятся, за исключением случая подготовки проекта межевания территории для установления, изменения, отмены красных линий в связи с образованием и (или) изменением земельного участка, расположенного в границах территории, в отношении которой не предусматривается осуществление комплексного развития территории, при условии, что такие установление, изменение красных линий влекут за собой изменение границ территории общего пользования.<br>V. Экспликация земельных участков фактического землепользования должна включать следующую информацию:<br>1. кадастровый номер участка;<br>2. адрес участка;<br>3. вид права на земельный участок;<br>4. вид разрешенного использования участка;<br>5. площадь участка по документам (кв. м.);<br>VI. Экспликация формируемых земельных участков должна включать следующую информацию:<br>1. номер земельного участка на чертеже;<br>2. местоположение земельного участка;<br>3. цель формирования участка; |

| | | |
|---|---|---|
| | | 4. адрес участка (при наличии);<br>5. вид разрешенного использования участка;<br>6. способ образования участка.<br>VII. Проект межевания территории выполнить в соответствии с техническими требованиями к информационным ресурсам. |
| 9. | Особые условия | 1. В случае если в ходе выполнения работ обнаружиться расхождение информации в полученных исходных данных, указанных в разделе № настоящего ТЗ, Исполнитель направляет письменный запрос Заказчику для получения разъяснений.<br>2. Под гарантийные обязательства не попадает устранение выявленных в гарантийный срок недостатков, связанных с изменением после подписания Акта сдачи-приемки работ законодательства, недостоверной или неполной исходной информацией, представленной Заказчиком, либо в случае, появления или выявление недостатков, связанных с действием или бездействием третьих лиц, т.е. не по вине Исполнителя |
| 10. | Сроки выполнения работ | 1. Срок подготовки и направления на согласование Заказчику 1-ой редакции документации не более 10 календарных дней со дня подписания договора на выполнение работ.<br>2. Рассмотрение Заказчиком 1-ой редакции документации не более 3 рабочих дней со дня получения документации.<br>3. Срок подготовки и направления на согласование Заказчику 2-ой редакции документации не более 5 календарных дней с момента получения заключения по результатам рассмотрения 1-ой редакции Документации.<br>4. Срок проведения публичных слушаний 10 календарных дней с момента направления 2-ой редакции документации на публичные слушания. При наличии замечаний к документации- устранение замечаний и представление Заказчику на утверждение документации в течение 5 календарных дней со дня проведения публичных слушаний.<br>5. Работы, предусмотренные договором должны быть выполнены в следующие сроки:<br>Начало выполнения работ – 28.08.2024 г.<br>Окончание выполнения работ – 30.11.2024 г. |
| 11. | Результат выполнения работ | Все материалы передаются Заказчику комплектом, состоящим из:<br>1. DVD – диска с электронным видом проекта межевания;<br>2. проекта межевания на бумажном носителе – 2 экз.;<br>3. демонстрационных материалов (планшетов 1 х 1 м) для проведения публичных слушаний или общественных обсуждений.<br>Текстовые материалы в формате doc.<br>Графическая часть должна быть разработана в электронном виде в формате файлов ПО Панорама (версия 11 и выше), включая формат обмена данными, в системе координат МСК - 38. Каждый объект карты должен иметь семантическое описание для возможности его последующей идентификации. Один рабочий набор должен соответствовать одному графическому листу. Рабочий набор (карта) должен без помех открываться на рабочих местах Заказчика, также набор не должен содержать ссылок на внешние объекты (таблицы, рисунки, программы), которые не включены в проект.<br>Для публикации проекта в средствах массовой информации и на официальном сайте муниципального образования, проект |

| | | |
|---|---|---|
| | | (графический материал) необходимо представить в формате jpeg , PDF, а текстовая часть в формате doc. |
| 12. | Порядок приемки выполненной работы (ее результатов), согласования, утверждения результатов выполненной работ | Порядок приемки выполненной работы (ее результатов) определяется договором на выполнение работ.<br>Исполнитель отвечает на замечания и предложения Заказчика, готовит аргументированные обоснования учета или отклонения поступивших замечаний и предложений, корректирует результаты работы. По результатам выполнения работ Исполнитель представляет Заказчику:<br>– сопроводительное письмо Исполнителя о завершении работ;<br>– экземпляры результатов работ, согласно требованиям, изложенным п. 8 настоящего технического задания;<br>– два экземпляра акта выполненных работ.<br>Срок проведения приемки выполненной работы (ее результатов), согласования, утверждения результатов выполненной работ 10 календарных дней с момента передачи документации. |
| 13. | Объем предоставления гарантий качества работ | Срок действия гарантийных обязательств – 2 года со дня подписания сторонами акта выполненных работ.<br>Если в период гарантийного срока обнаружатся недостатки, связанные с некачественным выполнением Исполнителем работ, Исполнитель обязан их устранить в согласованные с Заказчиком сроки за счет Исполнителя. |

**СЛУЖБА ПО ОХРАНЕ ОБЪЕКТОВ КУЛЬТУРНОГО НАСЛЕДИЯ ИРКУТСКОЙ ОБЛАСТИ**
ул. 5-ой Армии, 2, Иркутск, 664025
Тел./факс (3952) 33-27-23
E-mail: sooknio@yandex.ru

Ректору ФГБОУ ВО Иркутский национальный исследовательский технический университет

М.В. Корнякову

09.08.2021 № 02-76-5196/21
на № И-1957/21 от 30.06.2021

О предоставлении информации

На запрос о предоставлении информации об объектах культурного наследия для разработки проекта межевания в границах кадастровых кварталов в Иркутском, Слюдянском, Ольхонском районах Иркутской области по прилагаемому перечню службой подготовлены материалы по Иркутскому району, информация по Ольхонскому, Слюдянскому районам, в связи с большим объемом, будет направлена дополнительно.

В границах запрашиваемых кадастровых кварталов Иркутского района расположено:

- 67 объектов археологического наследия, из них 2 объекта федерального значения, включенных в единый государственный реестр объектов культурного наследия (памятников истории и культуры) народов Российской Федерации (ЕГРОКН), 65 выявленных;
- 201 объект культурного наследия (истории, архитектуры), из них 3 включенных в ЕГРОКН: 2 объекта федерального значения, 1 объект регионального значения; 198 выявленных.

Для 3 объектов культурного наследия - памятников истории, архитектуры, 2 объектов археологического наследия, включенных в единый государственный реестр объектов культурного наследия (памятников истории и культуры) народов Российской Федерации, установлены границы территорий (копии приказов прилагаются).

Сведения о границах территорий 2 объектов археологического наследия федерального значения внесены в единый государственный кадастр недвижимости (ЕГРН). Утверждены границы территорий 3 выявленных объектов археологического наследия (копии приказов прилагаются).

Решением Иркутского облисполкома от 09.04.1984 года № 173 для объекта археологического наследия федерального значения «Верхоленская гора» (стоянка) установлена зона охраны (охранная зона №3).

Зоны охраны для объектов культурного наследия (памятников истории, архитектуры), расположенных в Иркутском районе, не установлены.

Согласно ст. 34.1 Федерального закона от 25 июня 2002 года № 73-ФЗ «Об объектах культурного наследия (памятниках истории и культуры) народов Российской Федерации» (далее - Закон № 73-ФЗ) при отсутствии установленных зон охраны действуют защитные зоны объектов культурного наследия.

Защитными зонами объектов культурного наследия являются территории, которые прилегают к включенным в реестр памятникам и ансамблям и в границах которых запрещаются строительство объектов капитального строительства и их реконструкция, связанная с изменением их параметров (высоты, количества этажей, площади), за исключением строительства и реконструкции линейных объектов.

Защитные зоны не устанавливаются для объектов археологического наследия, некрополей, захоронений, расположенных в границах некрополей, произведений монументального искусства, а также памятников и ансамблей, расположенных в границах достопримечательного места.

Для кадастровых кварталов, в границах которых проводятся работы по разработке проекта межевания, действуют 4 защитные зоны объектов культурного наследия.

Границы защитной зоны объекта культурного наследия устанавливаются:

– для памятника, расположенного в границах населенного пункта, на расстоянии 100 метров от внешних границ территории памятника, для памятника, расположенного вне границ населенного пункта, на расстоянии 200 метров от внешних границ территории памятника;

– для ансамбля, расположенного в границах населенного пункта, на расстоянии 150 метров от внешних границ территории ансамбля, для ансамбля, расположенного вне границ населенного пункта, на расстоянии 250 метров от внешних границ территории ансамбля.

В соответствии со ст.5.1 Закона № 73-ФЗ на территории памятника или ансамбля запрещаются строительство объектов капитального строительства и увеличение объемно–пространственных характеристик существующих на территории памятника или ансамбля объектов капитального строительства, а также проведение земляных, строительных, мелиоративных и иных работ, за исключением работ по сохранению объекта культурного наследия. На территории памятника разрешается ведение хозяйственной деятельности, не противоречащей требованиям обеспечения сохранности объекта культурного наследия и позволяющей обеспечить функционирование объекта культурного наследия в современных условиях.

Согласно п. 2 ст. 36 Закона № 73-ФЗ изыскательские, проектные, земляные, строительные и иные работы в границах территории объекта культурного наследия, включенного в реестр, проводятся при условии соблюдения установленных ст. 5.1 Закона № 73-ФЗ требований к осуществлению деятельности в границах территории объекта культурного наследия, и при условии реализации согласованных соответствующим органом охраны объектов культурного наследия обязательных разделов об обеспечении сохранности указанных объектов культурного наследия в проектах проведения таких работ, включающих оценку воздействия проводимых работ на указанные объекты культурного наследия.

Согласно п. 3 ст. 36 Закона № 73-ФЗ строительные и иные работы на земельном участке, непосредственно связанном с земельным участком в границах территории объекта культурного наследия, проводятся при наличии в проектной документации разделов об обеспечении сохранности указанного объекта культурного наследия, подлежащих государственной историко-культурной экспертизе и согласованных с региональным органом охраны объектов культурного наследия (ст. 30 Закона № 73-ФЗ).

При подготовке проекта межевания, просим учесть ограничения, предусмотренные законодательством.

Для оперативного решения вопросов, возникающих при разработке проекта межевания, просим направлять подготовленные материалы в службу для предварительного рассмотрения в рабочем порядке.

Направляем имеющиеся в распоряжении службы данные по состоянию на 1 августа 2021 года.

Приложение:

1.Сводный перечень объектов культурного наследия, расположенных в границах кадастровых кварталов на территории Иркутского района Иркутской области, для включения в состав работ по обоснованию проекта межевания территории - 8 л.

2.Перечень объектов археологического наследия, расположенных на территории Иркутского районного муниципального образования, согласно перечню кадастровых кварталов по состоянию на 01.08.2021 г. - 6 л.

3.Перечень объектов культурного наследия (истории, архитектуры), расположенных на территории Иркутского районного муниципального образования, согласно перечню кадастровых кварталов по состоянию на 01.08.2021 г. - 12 л.

4.Перечень координат границ выявленных объектов археологического наследия, расположенных в Иркутском районе (система координат WGS-84) - 7 л.

5.Копии приказов об утверждении границ территорий 8 объектов культурного наследия - 8 приказов с приложениями.

Временно замещающая должность
начальника отдела государственной
охраны памятников архитектуры и
оформления охранных обязательств
службы по охране объектов
культурного наследия Иркутской
области А.М. Демчук

ДОКУМЕНТ ПОДПИСАН
ЭЛЕКТРОННОЙ ПОДПИСЬЮ

Сертификат 16292F12813182075F4EC77F1A8E50A2169176DE
Владелец **Демчук Анастасия Михайловна**
Действителен с 28.07.2021 по 28.10.2022

Т.С. Небытова
24-17-54

## Перечень выявленных объектов археологического наследия

| **14. Иркутский район** | | | | | |
|---|---|---|---|---|---|
| **14.2.Объекты культурного наследия, являющиеся объектами археологического наследия (за исключением достопримечательных мест)** | | | | | |
| **№ п/п** | **Наименование объекта** | **Датировка объекта** | **Сведения о местонахождении объекта (адрес объекта или при его отсутствии описание местоположения объекта)** | **Сведения об историко-культурной ценности объекта (заполняется для объектов культурного наследия, выявленных после 22 января 2015 года, для объектов археологического наследия не заполняется)** | **Иные сведения и документы (в том числе основания для включения в перечень, исключения из перечня)** |
| 38:06:030401 Большие Коты | | | | | |
| 14.2.61 | Стоянка Малые Коты | неолит – бронзовый век | Иркутский район | | п.1 ст. 17 ФЗ-315 от 22.10.2014 г. |
| 14.2.62 | Стоянка Большие Коты | поздний неолит | Иркутский район | | п.1 ст. 17 ФЗ-315 от 22.10.2014 г. |
| 14.2.63 | Стоянка Падь Жилище 1 | неолит - бронзовый век | Иркутский район | | п.1 ст. 17 ФЗ-315 от 22.10.2014 г. |
| 14.2.64 | Стоянка Падь Жилище 2 | неолит, бронзовый - ранний железный век | Иркутский район | | п.1 ст. 17 ФЗ-315 от 22.10.2014 г. |
| 14.2.305 | Стоянка Большие Коты Гребешок мыс | неолит - ранний железный век | Иркутский район | | п.1 ст. 17 ФЗ-315 от 22.10.2014 г. |
| 38:06:030104 Листвянка | | | | | |
| 14.2.78 | Стоянка Крестовская | неолит | Иркутский район | | п.1 ст. 17 ФЗ-315 от 22.10.2014 г. |
| 38:06:030111 Листвянка | | | | | |
| 14.2.79 | Стоянка Рогатка | мезолит - железный век | Иркутский район | | п.1 ст. 17 ФЗ-315 от 22.10.2014 г. |
| 14.2.80 | Стоянка Никола 1 | неолит - ранний железный век | Иркутский район | | п.1 ст. 17 ФЗ-315 от 22.10.2014 г. |
| 14.2.81 | Стоянка Никола 2 | неолит - ранний железный век | Иркутский район | | п.1 ст. 17 ФЗ-315 от 22.10.2014 г. |
| 14.2.272 | Стоянка Метеостанция | ранний железный век | Иркутский район | | п.1 ст. 17 ФЗ-315 от 22.10.2014 г. |
| 14.2.274 | Стоянка Никола 3 | неолит ? | Иркутский район | | п.1 ст. 17 ФЗ-315 от 22.10.2014 г. |

| | | | | | |
|---|---|---|---|---|---|
| 14.1.204 | Усадьба: дом жилой, ворота. | кон. XIX в. | Усть-Балей с., Дунайская ул., 24 (Дунайская ул., 22 лит.А) | | п.1 ст. 17 ФЗ-315 от 22.10.2014 г. |
| 38:06:110601 Усть-Куда | | | | | |
| 14.1.210 | Усадьба: дом жилой, амбар. | 2-я пол. - кон. XIX в. | Усть-Куда с. | | п.1 ст. 17 ФЗ-315 от 22.10.2014 г. |
| 14.1.211 | Усадьба Поповых: дом жилой, ворота. | 2-я пол. - кон. XIX в. | Усть-Куда с., Декабристов пер., 1. | | п.1 ст. 17 ФЗ-315 от 22.10.2014 г. |
| 14.1.212 | Усадьба: дом жилой, амбар, ворота. | 1900-е гг. | Усть-Куда с., Декабристов пер., 6. | | п.1 ст. 17 ФЗ-315 от 22.10.2014 г. |
| 14.1.213 | Дом жилой. | кон. XIX в. | Усть-Куда с., Заречная ул., 14. | | п.1 ст. 17 ФЗ-315 от 22.10.2014 г. |
| 14.1.214 | Дом жилой Попова И.С. | кон. XIX в. | Усть-Куда с., Заречная ул., 20. | | п.1 ст. 17 ФЗ-315 от 22.10.2014 г. |
| 14.1.215 | Дом священнослужи-теля. | нач. XX в. | Усть-Куда с., Муханова ул., 4 (бывш. Муханова ул., 2). | | п.1 ст. 17 ФЗ-315 от 22.10.2014 г. |
| 14.1.216 | Дом жилой Окуловой К.П. | кон. XIX в. | Усть-Куда с., Поджио ул., 12 (бывш. Поджио ул., 7). | | п.1 ст. 17 ФЗ-315 от 22.10.2014 г. |
| 14.1.217 | Усадьба Кузьминой: дом жилой, амбар, ворота. | сер. XIX в. | Усть-Куда с., Поджио ул., 14. | | п.1 ст. 17 ФЗ-315 от 22.10.2014 г. |
| 14.1.218 | Дом жилой Силиных. | сер. XIX в. | Усть-Куда с., Поджио ул., 17 (бывш. Поджио ул., 16). | | п.1 ст. 17 ФЗ-315 от 22.10.2014 г. |
| 14.1.220 | Усадьба: дом жилой, амбар. | кон. XIX в. | Усть-Куда с., Поджио ул., 4. | | п.1 ст. 17 ФЗ-315 от 22.10.2014 г. |
| 14.1.221 | Дом жилой Попова Т.П. | кон. XIX - нач. XX вв. | Усть-Куда с., Раздольная ул., 1. | | п.1 ст. 17 ФЗ-315 от 22.10.2014 г. |
| 14.1.222 | Дом жилой. | 1887 г. | Усть-Куда с., Раздольная ул., 10. | | п.1 ст. 17 ФЗ-315 от 22.10.2014 г. |
| 14.1.223 | Усадьба: дом жилой, ворота. | кон. XIX в. | Усть-Куда с., Урожайная ул., 18. | | п.1 ст. 17 ФЗ-315 от 22.10.2014 г. |
| 38:06:100105 Хомутово | | | | | |
| 14.1.224 | Дом жилой. | кон. XIX в. | Хомутово с., Гоголя ул., 10. | | п.1 ст. 17 ФЗ-315 от 22.10.2014 г. |
| 14.1.239 | Усадьба: дом жилой, ворота. | нач. XX в. | Хомутово с., Колхозная ул., 23. | | п.1 ст. 17 ФЗ-315 от 22.10.2014 г. |
| 14.1.240 | Дом жилой. | кон. XIX в. | Хомутово с., Колхозная ул., 29. | | п.1 ст. 17 ФЗ-315 от 22.10.2014 г. |
| 14.1.243 | Дом жилой. | нач. XX в. | Хомутово с., Колхозная ул., 57. | | п.1 ст. 17 ФЗ-315 от 22.10.2014 г. |
| 14.1.246 | Дом жилой. | кон. XIX в. | Хомутово с., Партизанская ул., 5. | | п.1 ст. 17 ФЗ-315 от 22.10.2014 г. |
| 14.1.247 | Дом жилой. | кон. XIX в. | Хомутово с., Партизанская ул., 12. | | п.1 ст. 17 ФЗ-315 от 22.10.2014 г. |
| 14.1.248 | Дом жилой. | нач. XX в. | Хомутово с., Пушкина ул., 3 (лит.А). | | п.1 ст. 17 ФЗ-315 от 22.10.2014 г. |
| 38:06:100103 Хомутово | | | | | |
| 14.1.225 | Дом жилой. | кон. XIX в. | Хомутово с., Горького ул., 14. | | п.1 ст. 17 ФЗ-315 от 22.10.2014 г. |
| 14.1.226 | Дом жилой. | кон. XIX в. | Хомутово с., Дальняя ул., 1. | | п.1 ст. 17 ФЗ-315 от 22.10.2014 г. |

| | | | | | |
|---|---|---|---|---|---|
| 14.1.227 | Дом жилой. | кон. XIX в. | Хомутово с., Дальняя ул., 2. | | п.1 ст. 17 ФЗ-315 от 22.10.2014 г. |
| 14.1.229 | Дом жилой. | кон. XIX в. | Хомутово с., Кирова ул., 18. | | п.1 ст. 17 ФЗ-315 от 22.10.2014 г. |
| 14.1.232 | Дом жилой. | кон. XIX в. | Хомутово с., Кирова ул., 86. | | п.1 ст. 17 ФЗ-315 от 22.10.2014 г. |
| 14.1.249 | Ворота. | кон. XIX в. | Хомутово с., Щербакова ул., 11. | | п.1 ст. 17 ФЗ-315 от 22.10.2014 г. |
| 14.1.250 | Дом жилой. | кон. XIX в. | Хомутово с., Щербакова ул., 17. | | п.1 ст. 17 ФЗ-315 от 22.10.2014 г. |
| 38:06:100101 Хомутово | | | | | |
| 14.1.230 | Дом жилой. | кон. XIX в. | Хомутово с., Кирова ул., 57. | | п.1 ст. 17 ФЗ-315 от 22.10.2014 г. |
| 14.1.231 | Дом жилой. | кон. XIX в. | Хомутово с., Кирова ул., 79-81. | | п.1 ст. 17 ФЗ-315 от 22.10.2014 г. |
| 14.1.233 | Дом жилой. | кон. XIX в. | Хомутово с., Кирова ул., 87-89. | | п.1 ст. 17 ФЗ-315 от 22.10.2014 г. |
| 14.1.234 | Дом жилой. | кон.XIX в. | Хомутово с., Кирова ул., дом на пустыре между усадьбами 155 и 161 (149). | | п.1 ст. 17 ФЗ-315 от 22.10.2014 г. |
| 14.1.235 | Ворота | кон.XIX в. | Хомутово с., Кирова ул.,101. | | п.1 ст. 17 ФЗ-315 от 22.10.2014 г. |
| 14.1.236 | Дом жилой. | кон. XIX в. | Хомутово с., Колхозная ул., 4. | | п.1 ст. 17 ФЗ-315 от 22.10.2014 г. |
| 14.1.237 | Дом жилой. | нач.XIX в. | Хомутово с., Колхозная ул., 20. | | п.1 ст. 17 ФЗ-315 от 22.10.2014 г. |
| 14.1.238 | Дом жилой. | кон. XIX в. | Хомутово с., Колхозная ул., 22. | | п.1 ст. 17 ФЗ-315 от 22.10.2014 г. |
| 14.1.241 | Дом жилой. | нач. XX в. | Хомутово с., Колхозная ул., 40. | | п.1 ст. 17 ФЗ-315 от 22.10.2014 г. |
| 14.1.242 | Дом жилой. | нач. XX в. | Хомутово с., Колхозная ул., 46. | | п.1 ст. 17 ФЗ-315 от 22.10.2014 г. |
| 14.1.244 | Усадьба: дом жилой, амбар. | кон. XIX в., нач. XX в. | Хомутово с., Колхозная ул., 90. | | п.1 ст. 17 ФЗ-315 от 22.10.2014 г. |
| 14.1.245 | Дом жилой. | кон. XIX в. | Хомутово с., Кольцовская ул., 1. | | п.1 ст. 17 ФЗ-315 от 22.10.2014 г. |
| 38:06:080401 Черемушка | | | | | |
| 14.1.254 | Дом жилой Кочнева. | кон. XIX в. | Черемушки д., (Дзержинского ул., 19) | | п.1 ст. 17 ФЗ-315 от 22.10.2014 г. |
| 38:06:090102 Ширяева | | | | | |
| 14.1.255 | Дом жилой Ширяева. | кон. XIX в. | Ширяево д. (2-го Августа ул., 21) | | п.1 ст. 17 ФЗ-315 от 22.10.2014 г. |
| 14.1.256 | Дом жилой Ширлевой. | кон. XIX в. | Ширяево д. (2-го Августа ул., 22) | | п.1 ст. 17 ФЗ-315 от 22.10.2014 г. |
| 14.1.257 | Дом жилой Купрякова. | кон. XIX в. | Ширяево д. (2-го Августа ул., 36) | | п.1 ст. 17 ФЗ-315 от 22.10.2014 г. |

Перечень составлен в соответствии с "Перечнем выявленных объектов культурного наследия, расположенных на территории Иркутской области", утвержденным приказом службы по охране объектов культурного наследия Иркутской области от 14.02.2017 № 18-спр,

исп. Насонова О.В.
8(3952) 33-20-76

**МИНИСТЕРСТВО ПРИРОДНЫХ РЕСУРСОВ И ЭКОЛОГИИ ИРКУТСКОЙ ОБЛАСТИ**
664027, г. Иркутск, ул. Ленина, д. 1а
тел./факс. (3952) 25-99-83
e-mail: eco_exam@govirk.ru

07.07.2021 № 02-66-4583/21
на № И-1957/21 от 30.06.2021

ФГБОУ ВО «Иркутский национальный исследовательский технический университет»

info@istu.edu

О предоставлении информации

Министерство природных ресурсов и экологии Иркутской области, рассмотрев Ваше обращение о предоставлении сведений направляет перечень реестровых и кадастровых номеров особо охраняемых природных территорий регионального и местного значения, расположенных в городе Иркутске, Иркутском, Слюдянском и Ольхонском районах Иркутской области.

Обращаем Ваше внимание, что за получением информации о наличии (отсутствии) ограничений, обременений земельных участков, в том числе установленных зонах с особыми условиями использования территорий, необходимо обращаться за выпиской сведений из единого государственного реестра недвижимости.

Приложение: на 1 л. в 1 экз.

Министр природных ресурсов и экологии Иркутской области С.М. Трофимова

ДОКУМЕНТ ПОДПИСАН
ЭЛЕКТРОННОЙ ПОДПИСЬЮ

Сертификат 6C493DFDEB5828372D1B14A1AA29C816B7B58AFB
Владелец **Трофимова Светлана Михайловна**
Действителен с 15.04.2020 по 15.07.2021

С.В. Заусаева
25-98-69

| №№ | Название ООПТ | Административно-территориальная единица | Реестровый номер | Кадастровый номер |
|---|---|---|---|---|
| **ООПТ регионального значения** | | | | |
| **Государственные природные заказники регионального значения** | | | | |
| 1 | Кочергатский | Иркутский | 38.06.2.480 | |
| **Памятники природы регионального значения** | | | | |
| 2 | Родники горы Веселой | Иркутский | 38:06-6.325 | |
| 3 | Карстовый родник | Иркутский | 38:06-6.386 | |
| 4 | Шаман-камень | Иркутский | 38:06-6.335 | |
| 5 | Остров Бакланий камень | Иркутский | 38:06-6.481 | |
| 6 | Кайский бор | г. Иркутск | 38:36-6.3557 | |
| 7 | Петроглифы у реки Куртун | Ольхонский | 38:13-9.5 | |
| 8 | Петроглифы у деревни Куртун | Ольхонский | 38:13-9.4 | |
| 9 | Водопад на р. Безымянной | Ольхонский | 38:13-9.1 | |
| 10 | Водопад на р. Заворотницкой | Ольхонский | 38:13-9.2 | |
| 11 | Водопады реки Подкомарной | Слюдянский | 38:25-6.75 | |
| 12 | Исток реки Ангары | Слюдянский, Иркутский | 38:00-6.545 | |
| 13 | Обнажение вулканических пород в районе метеостанции «Хамар-Дабан» | Слюдянский | 38:25-6.63 | |
| 14 | Озеро Сердце | Слюдянский | 38:25-6.83 | |
| 15 | Слюдянское озеро | Слюдянский | 38:25-9.2 | |
| 16 | Шаманский мыс | Слюдянский | 38:25-9.1 | |
| 17 | Скала Чапаевка (Гора Чапаевка) | Слюдянский | 38:25-6.87 | |
| **ООПТ местного значения** | | | | |
| 1 | Природный ландшафт "Кайская роща" | г.Иркутск | | 38:36:000033:32114 |
| 2 | Природный ландшафт "Водоохранная зона Ершовского водзабора" | г.Иркутск | | 38:36:000026:5150<br>38:36:000026:5161<br>38:36:000026:5113 |
| 3 | «Птичья Гавань» | г.Иркутск | | 38:36:000000:6326 |